

# Výkres pro zadávací dokumentaci pozemkové úpravy KoPÚ Vlkov u Rakovníka.

Malá Černoc

Velká Černoc

Vrbice

Vlkov









Svojetín

Děkov

Děkov

Hořesedly

## LEGENDA

	vnitřní obvod pozemkové úpravy převzatý
	vnější obvod pozemkové úpravy převzatý
	vnitřní obvod pozemkové úpravy šetřený
	vnější obvod pozemkové úpravy šetřený
	normální hranice katastrálního území
	normální krajská hranice
	hranice řešeného území s lesními porosty
	označení plochy (2–řešená, 1–neřešená)

Hořesedly

Nadpis

Vlkov

1:15000

název sousedního katastrálního území

hlavní nadpis zadávacího výkresu

název řešeného katastrálního území

měřítko

1:15000