

Výkres pro zadávací dokumentaci pozemkové úpravy KoPÚ Vlkov u Rakovníka.

Malá Černoc

Velká Černoc

Vrbice

Vlkov





Svojetín

Děkov

Děkov

Hořesedly

LEGENDA

| | |
|---|--|
|  | vnitřní obvod pozemkové úpravy převzatý |
|  | vnější obvod pozemkové úpravy převzatý |
|  | vnitřní obvod pozemkové úpravy šetřený |
|  | vnější obvod pozemkové úpravy šetřený |
|  | normální hranice katastrálního území |
|  | normální krajská hranice |
|  | hranice řešeného území s lesními porosty |
| 2 | označení plochy (2–řešená, 1–neřešená) |
| Hořesedly | název sousedního katastrálního území |
| Nadpis | hlavní nadpis zadávacího výkresu |
| Vlkov | název řešeného katastrálního území |
| 1:15000 | měřítko |

1:15000