



Katastrální úřad pro Ústecký kraj, Katastrální pracoviště Děčín

Tržní 1906/24, 405 90 Děčín

tel.: 412557071, , e-mail: kp.decin@cuzk.cz, ID dat.schranky:rkziest

Státní pozemkový úřad

Husinecká 1024/11a

Žižkov

130 00 Praha 3

Číslo jednací:	Vaše č.j./ze dne:	Vyřizuje / linka:	Dne:
PUP-5/2015-502	SPU 381974/ 22.07.2015	Dubnová Božena Ing./ 412557073	22.7.2015

Věc: Stanovení podmínek ve věci komplexní pozemkové úpravy

Na základě oznámení Krajského pozemkového úřadu pro Ústecký kraj, Pobočka Děčín o zahájení řízení o komplexních pozemkových úpravách č.j. SPU 381974/2015 ze dne 22.7.2015 v katastrálním území Srbská Kamenice, žádá Katastrální úřad pro Ústecký kraj, Katastrální pracoviště Děčín (katastrální úřad) Krajský pozemkový úřad pro Ústecký kraj, Pobočku Děčín, aby zjišťování průběhu hranic a zeměměřické práce vykonával jeden zpracovatel.

Výsledky komplexních pozemkových úprav (dále KPÚ) ve výše uvedeném katastrálním území budou sloužit k obnově katastrálního operátu v části katastrálního území přepracováním stávající katastrální mapy digitalizované (KMD) na digitální mapu (DKM). Z tohoto důvodu je třeba při zeměměřických činnostech akceptovat Návod pro obnovu katastrálního operátu a převod (včetně dodatků). Katastrální úřad v rámci KPÚ doporučuje při označování nově vzniklých parcel parcelními čísly postupovat v souladu s ustanovením dle § 10, § 35 a § 36 vyhlášky č. 357/2013 Sb., při zachování dvou číselných řad, odděleně pro pozemkové a stavební parcely. Rastrové soubory map bývalého pozemkového katastru budou transformovány pomocí afinní, Helmertovy případně projektivní transformace (plátování). Dotransformace bude provedena Jungovou transformací popř. dotransformací TPS (Thin Plate Spline).

Vzhledem k tomu, že výsledky KPÚ mají sloužit pro obnovu katastrálního operátu, budou předány katastrálnímu úřadu v souladu s § 57 vyhlášky č. 357/2013 Sb. a v souladu s § 10 odst. 8 vyhlášky č. 545/2002 Sb., v platném znění.

Stávající podrobné polohové bodové pole v daném katastrálním území je vzhledem k jeho rozložení možno v případě potřeby doplnit o maximálně pět nových bodů.

Ing. Božena Dubnová, v. r.
ředitelka KP

Státní pozemkový úřad

Doručeno: 23.07.2015

SPU 384155/2015

listy: přílohy: 1

druh:




spuess5c6911d8

Rozdělovník:

1 x Státní pozemkový úřad, Husinecká 1024/11a, Žižkov, 13000 Praha 3
1 x Katastrální úřad pro Ústecký kraj, Katastrální pracoviště Děčín, Tržní 1906/24, Děčín IV, 40590
Děčín

Za správnost vyhotovení: Nemčková Petra.



Váš dopis zn.: SPU 204442/2015
Ze dne.: 21.04.2015
Naše zn.: POH/01863/2015/032100
Vyřizuje: Schwarzova, Ing. Bruna
Tel.: 474 636 287
Mobil: 
E-mail: schwarzova@poh.cz
Datum: 14.05.2015

Státní pozemkový úřad
Krajský pozemkový úřad pro Ústecký kraj,
Pobočka Děčín
28. října 979/19
405 01 Děčín I

Komplexní pozemkové úpravy v k. ú. Srbská Kamenice

K Vašemu oznámení ze dne 21. dubna 2015 k výše uvedené akci, kterou jsme obdrželi dne 22. dubna 2015, Vám sdělujeme naše stanovisko, které platí dva roky ode dne vydání.

Zájmové území pro KoPÚ se nachází ve vodním útvaru povrchových tekoucích vod ID 14638000 – Kamenice po soutok s tokem Chřibská Kamenice a ve vodním útvaru podzemních vod ID 46600 – Křída Dolní Kamenice a Křinice.

Zájmovým územím protékají vodní toky (VT) Kamenice IDVT 10100111, Bynovecký potok IDVT 10236679, bezejmenný LBP Kamenice IDVT 10236751, bezejmenný PBP Kamenice IDVT 10229641, bezejmenný PBP Kamenice 10227350, PBP Kamenice v ř. km 11,1 IDVT 10236681, Chřibská Kamenice IDVT 10100268, náhon IDVT 10284088, bezejmenný PBP Kamenice IDVT 10229617 a bezejmenný PBP Kamenice IDVT 10232005. Ve správě Povodí Ohře, státní podnik jsou vodní toky Kamenice, Chřibská Kamenice, VT IDVT 10236751, 10229641, 10232005. Bynovecký potok a VT IDVT 10236681 jsou ve správě státního podniku Lesy ČR a VT IDVT 10227350, 10284088 a 10229617 jsou ve správě Správy národních parků České Švýcarsko.

Pro významné vodní toky Kamenice a Chřibská Kamenice jsou stanovena záplavová území.

Při přípravě a realizaci KoPÚ je třeba zohlednit a vyhodnotit níže uvedené podněty a doporučení:

I. Vyjádření z hlediska Plánu hlavních povodí ČR (PHP), jehož závazná část byla schválena Nařízením vlády č. 262/2007 Sb. a z hlediska závazné části Plánu oblasti povodí Ohře a dolního Labe (POP):

1. Realizaci KoPÚ nesmí dojít ke zhoršení stavu útvarů povrchových vod (čl. 1.1.1. PHP).
2. Realizaci KoPÚ nebude znemožněno dosažení cílů ochrany vod jako složky životního prostředí ve smyslu § 23a zákona č. 254/2001 Sb., o vodách a o změně některých zákonů (vodní zákon), ve znění pozdějších předpisů.
3. V případě, že budou v blízkosti koryt vodních toků zřízeny plochy určené ke skladování snadno rozpouštělných a odplavitelných materiálů a látek závadných vodám, budou tyto plochy v souladu s ustanovením čl. 2.1.3. odst. f) závazné části PHP zabezpečeny před průtoky velkých vod a budou zajištěny před únikem závadných látek do vod.
4. V zájmovém území je nutné navrhnout protierozní ochranu půd, v území je stanoven vysoký stupeň erozní ohroženosti půd vodní erozí dle koncepce GAEC (zdroj: aplikace Geoportal Sowac GIS, zpracovatel VÚMOP, v.v.i., online: <http://geoportal.vumop.cz/index.php?projekt=vodni&s=mapa>).
5. Při návrhu a realizaci KoPÚ je v souladu s čl. 1.2.6 PHP a s ohledem na opatření ID OH100051 – Opatření k omezení eroze z pohledu transportu chemických látek třeba uplatňovat systémová opatření ve prospěch ochrany vod a na vodu vázaných ekosystémů, týkající se hospodaření na zemědělské a lesní půdě (např. protierozní osevní postupy, zatravnování podél vodních toků, zasakovací pásy, průlehy, terasy, zalesňování, snižování negativních důsledků vodní eroze apod.) a postupů hospodaření na zemědělské a lesní půdě šetrných k životnímu prostředí.
6. Při návrhu a realizaci KoPÚ bude v souladu s NV § 11 a § 12 a v souladu s čl. 1.2.6 PHP postupováno ve prospěch ochrany půdy před erozí a ochrany kvality vod. Budou dodrženy podmínky způsobu hospodaření na zemědělské půdě zejména ve smyslu zákazu pěstování erozně nebezpečných plodin a omezení pěstování ostatních plodin podmíněně s využitím půdoochranných




MAGISTRÁT MĚSTA DĚČÍN

Odbor životního prostředí

Mírové nám. 1175/5, 405 38 Děčín

Datová schránka: x9hbpfn



Váš dopis zn.:

Ze dne:

Číslo jednací: MDC/15712/2016

Spisová zn.: MDC/15712/2016

Počet listů: 1

Počet příloh: 0

Vyřizuje: Eva Chrastná

Telefon: 412591304

E-mail: eva.chrastna@mmdecin.cz

Děčín: 08.03.2016

Státní pozemkový úřad
Krajský pozemkový úřad pro
Ústecký kraj, Pobočka Děčín
28. října 979/19
405 02 DĚČÍN

Komplexní pozemkové úpravy v katastrálním území Srbská Kamenice – stanovení podmínek

Magistrát města Děčín, odbor životního prostředí, jako vodoprávní úřad podle § 104 odst. 2 písm. c) zákona č. 254/2001 Sb., o vodách a o změně některých zákonů (vodní zákon), v platném znění, příslušný podle § 106 téhož zákona, po posouzení předloženého návrhu, ve smyslu § 18 vodního zákona, z hlediska zájmů chráněných ustanoveními vodního zákona a předpisů jej provádějících, dospěl k závěru, že **předložený záměr je možný** za předpokladu splnění následujících podmínek:

1. Při komplexních pozemkových úpravách nedojde ke znečištění povrchových ani podzemních vod a nedojde ke zhoršení odtokových poměrů v této lokalitě.
2. Komplexní pozemkové úpravy budou předloženy k vyjádření všem vlastníkům a správcům vodohospodářských zařízení, vodních děl a vodních toků, kterých se úpravy budou dotýkat a jejich podmínky budou dodrženy.
3. Dále budou komplexní pozemkové úpravy předloženy k vyjádření správci povodí tj. Povodí Ohře, státní podnik a případné podmínky budou dodrženy.
4. Vodoprávní úřad požaduje, aby byl obeslán při každém další stupni projednání komplexních pozemkových úprav v katastrálním území Srbská Kamenice k vyjádření.

Toto vyjádření není rozhodnutím ve správním řízení a nenahrazuje povolení nebo souhlas vodoprávního úřadu vydaný podle tohoto zákona, proto se nelze proti němu odvolat.

Magistrát města Děčín, odbor životního prostředí, jako orgán státní správy lesů, podle zákona č. 289/1995 Sb., o lesích a o změně a doplnění některých zákonů (dále jen „lesní zákon“), ve znění pozdějších předpisů, k předloženým podkladům k řízení o komplexních pozemkových úpravách v katastrálním území „**Srbská Kamenice**“ oznamuje, že nemá námítky k uvedeným pozemkovým úpravám.

Držitel certifikátu ČSN EN ISO 9001:2008 – Quality Management System Certification

IČO: 00261238
DIČ: CZ00261238

Tel.: 412 593 111
Fax: 412 593 117

Česká spořitelna, a.s.
č. ú. 19-921402389/0800

E-mail: posta@mmdecin.cz
Internet: www.mmdecin.cz

otisk elektronického podpisu



MAGISTRÁT MĚSTA DĚČÍN

odbor stavební úřad - oddělení územního rozhodování a památkové péče
Mírové nám. 1175/5, 405 38 Děčín IV

Číslo jednací: MDC/16102/2016
Spisová zn.: MDC/15708/2016
Vyřizuje: Irena Klepalová
Telefon: 412 591 218
e-mail: stavebni@mmdecin.cz
Fax: 412 593 174
Děčín 15.02.2016

Státní pozemkový úřad
Krajský pozemkový úřad pro Ústecký kraj,
Pobočka Děčín
28. října č.p. 979/19
Děčín I-Děčín
405 02 Děčín 2

Státní pozemkový úřad
Doručeno: 15.02.2016
SPU 075751/2016
listy: přílohy: 1
druh:
spuess625a24f9

Vyjádření k č.j. SPU 069831/2016 ze dne 11.2.2016

K rukám Kateřiny Homolové

Stavební úřad Magistrátu Města Děčín, jako místně a věcně příslušný orgán státní památkové péče ve smyslu § 29 odst. 2 zákona č. 20/1987 Sb., o státní památkové péči, ve znění pozdějších předpisů (dále jen „zákon o státní památkové péči“), dle ustanovení § 24 vyhlášky MV ČR č. 388/2002 Sb., o stanovení správních obvodů obcí s rozšířenou působností a dle ustanovení § 10 a § 11 odst. 1 zákona č. 500/2004 Sb., správní řád v platném znění, obdržel dne 11.02.2016 oznámení Státního pozemkového úřadu, Krajská pozemkový úřad pro Ústecký kraj, Pobočka Děčín, 28. října č.p. 979/19, Děčín I-Děčín, 405 02 Děčín 2 o zahájení řízení ve věci:

Komplexní pozemkové úpravy v k.ú. Srbská Kamenice.

K tomu sdělujeme:

- na ploše k.ú. Srbská Kamenice se nenachází národní kulturní památka, památková rezervace, památkové zóna, ani ochranné pásmo kulturní památky, zóny nebo rezervace.
- jsou zde evidovány kulturní památky č. rej.
 - - 40446/5-3943 – budova č.p. 2 na pozemku st.p.č. 35
 - - 31290/5-3944 – budova č.p. 6 na pozemku st.p.č. 29 (bělidlo)
 - - 32086/5-3945 – budova č.p. 11 na pozemku st.p.č. 26 (bělidlo)
 - - 38057/5-3946 – budova č.p. 20 na pozemku st.p.č. 53
 - - 15587/5-3948 – budova č.p. 26 na pozemku st.p.č. 58
 - - 17779/5-3951 – budova č.p. 39 na pozemku st.p.č. 85
 - - 15981/5-3958 – budova č.p. 45 na pozemku st.p.č. 95
 - - 41816/5-3959 - budova č.p. 46 na pozemku st.p.č. 137/2
 - - 46071/5-3952 - budova č.p. 64 na pozemku st.p.č. 144
 - - 25889/5-3960 – budova č.p. 66 na pozemku st.p.č. 128 (bělidlo)
 - - 45771/5-3953 – budova č.p. 79 na pozemku st.p.č. 120
 - - 20698/5-3949 – budova č.p. 83 na pozemku st.p.č. 155/2
 - - 16504/5-3950 – budova č.p. 97 na pozemku st.p.č. 188
 - - 35069/5-3954 – budova č.p. 115 na pozemku st.p.č. 175
 - - 34176/5-3955 – budova č.p. 155 na pozemku st.p.č. 84
 - - 45284/5-3956 – budova č.p. 162 na pozemku st.p.č. 6/3
 - - 44065/5-5383 – smírčí kříž, zv. Riedelův, na pozemku p.p.č. 485 (při silnici na Růžovou)
 - - 10596/5-3941 – kostel sv. Václava na pozemku st.p.č. 94
 - - 41882/5-3942 – reliéf Korunování Panny Marie na p.p.č. 443/1 (u domu č.p. 40)

- Na území obce je pomník padlým v I. světové válce, evidovaný u Ministerstva Obrany ČR pod č. CZE-4202-30593, na pozemku p.p.č. 446/2 k.ú. Srbská Kamenice (naproti č.p. 147 Srbská Kamenice – restaurace U Řeháčků)
- Území obce je územím s archeologickými nálezy kategorie II – středověké a novověké jádro obce
- Na území obce se nachází letecké havárie z 26.2. 1972, a to na pozemku p.p.č. 64/5 k.ú. Srbská Kamenice (další se nachází u hranice pozemků p.p.č. 2582 k.ú. Stará Oleška a p.p.č. 64/3 k.ú. Srbská Kamenice – břeh Studeného rybníka)
- Na území obce se dále nachází drobné kulturní památky, neprohlášené dle zákona č. 20/1987 Sb. O státní památkové péči ve znění pozdějších novel a předpisů. Jsou to:
 - kaplička na pozemku p.p.č. 105/2 k.ú. Srbská Kamenice (naproti Studenému rybníku)
 - kříž s podstavcem u č.p. 21, na p.p.č. 1508/1
 - kříž s podstavcem u č.p. 119 na p.p.č. 255/3
 - kříž s podstavcem u č.p. 220 na p.p.č. 510/6
 - kříž s podstavcem u č.p. 11 na p.p.č. 100/4
 - kříž s podstavcem na p.p.č. 1372/1 a 1244/11 (Stormův)
 - torzo kříže s podstavcem na pozemku p.p.č. 500, 620/7, 640/2, 928/1 (Schenkenův), 989, 870
 - skalní výklenek (sv. Jakub) na pozemku p.p.č. 1244/9 k.ú. Srbská Kamenice
 - požární nádrž se sochou sv. Petra na pozemku p.p.č. 451 (za kostelem)
 - lesní divadlo na pozemku p.p.č. 1372/1

Nesouhlasíme s přemísťováním drobných kulturních památek – kříže, kaple, pomníky, neboť se vztahují k místu, či události na daném pozemku. Přemístěním by ztracena souvislost..

Ivana Šejnohová
pověřená zastupováním vedoucího
odboru stavební úřad

Obdrží:

Státní pozemkový úřad, Krajská pozemkový úřad pro Ústecký kraj, Pobočka Děčín, IDDS: z49per3



MAGISTRÁT MĚSTA DĚČÍN

Odbor správních činností a obecní živnostenský úřad

Mírové nám. 1175/5, 405 38 Děčín

Datová schránka: x9hbpfn

Váš dopis zn.: SPU 069831/2016

Ze dne:

Číslo jednací: MDC/15709/2016

Spisová zn.: MDC/15709/2016

Počet listů:

Počet příloh:

Vyřizuje: Ing. Bc. Jan Dvořák

Telefon: 412591237

E-mail: jan.dvorak@mmdecin.cz

Děčín: 15.02.2016

Státní pozemkový úřad
pobočka Děčín
Husinecká 11a/1024
130 00 PRAHA 3

Na základě vaší žádosti o stanovení podmínek ke komplexním pozemkovým úpravám v katastrálním území Srbská Kamenice, Vám sdělujeme, že požadujeme plnění požadavků vyplývajících ze zákona č. 13/1997 Sb., o pozemních komunikacích, v platném znění.

JUDr. Oldřich Tomášek
vedoucí odboru
z pověření Bc. Jana Kohoutová

otisk úředního razítka
podepsáno elektronicky

Státní pozemkový úřad

Doručeno: 18.02.2016

SPU 084824/2016

listy: přílohy: 1

druh:



spuess625a48e4



MAGISTRÁT MĚSTA DĚČÍN

odbor stavební úřad – oddělení Úřad územního plánování
Mírové nám. 1175/5, 405 38 Děčín IV

Číslo jednací: MDC/19392/2016
Spisová zn.: OSU/76823/2012
Vyřizuje: ing. Zdeňka Zemanová
Telefon: 412 591 415
e-mail: stavebni@mmdecin.cz
Fax: 412 593 174
Děčín 23.02.2016

Státní pozemkový úřad, IČO 01312774
Krajský pozemkový úřad pro Ústecký kraj,
Pobočka Děčín
IDDS: z49per3

Státní pozemkový úřad

Doručeno: 24.02.2016

SPU 093880/2016

listy: přílohy: 1

druh:



spuess625a6aef

VYJÁDŘENÍ

Stavební úřad Magistrátu města Děčín, jako Úřad územního plánování příslušný podle § 6 odst. 1 zákona č. 183/2006 Sb., o územním plánování a stavebním řádu v platném znění (dále jen stavební zákon) na žádost, kterou dne 11.2.2016 podal:

**Státní pozemkový úřad, Krajský pozemkový úřad pro Ústecký kraj, Pobočka Děčín,
IČO 01312774, Husinecká č.p. 1024/11a, 130 00 Praha 3-Žižkov**

ve věci:

KoPÚ Srbská Kamenice – stanovení podmínek

s d ě l u j e,

že:

Obec Srbská Kamenice má rozpracovaný územní plán – ve fázi úpravy návrhu po společném jednání. Projektantem územního plánu je ing. Stanislav Zeman, AUA AGROURBANISTICKÝ ATELIÉR, Na Okraji 42, 162 00 Praha 6.

Podmínkou pro zajištění koordinace při úpravách návrhu územního plánu a návrhu plánu společných zařízení je nezbytná spolupráce projektanta ÚP a projektanta PÚ.

Záměry koncepce uspořádání krajiny musí být dohodnuty a následně formulovány a navrženy tak, aby v rámci PÚ bylo umožněno upřesnění jejich parametrů a lokalizace bez vyvolání změny územního plánu v případě, že tento bude vydán před schválením plánu společných zařízení.

Ivana Šejnohová
pověřená zastupováním vedoucího odboru stavební úřad

Obdrží:

Státní pozemkový úřad, Krajský pozemkový úřad pro Ústecký kraj, Pobočka Děčín, IDDS:
z49per3

Státní pozemkový úřad
KPÚ pro Ústecký kraj
Pobočka Děčín
Kateřina Homolová
28. října 979/19
405 01 DĚČÍN
Česká republika

Státní pozemkový úřad

Doručeno: 08.03.2016

SPU 118814/2016

listy: 1 přílohy:

druh:



spuess625acdcd



VÁŠ DOPIS ZN.

SPU 069831/2016

ČÍSLO JEDNACÍ

LCR956/000483/2016

SPISOVÁ ZNAČKA

LCR007548/2016

DATUM

7.3.2016

VYŘIZUJE

Kejkličková Gabriela

TELEFON

956 956 217

GSM

725 257 611

FAX

E-MAIL

kejklickova.ost56@lesy-cr.cz

Vyjádření ke komplexním pozemkovým úpravám v k. ú. Srbská Kamenice

Lesy České republiky, s. p., Správa toků – oblast povodí Ohře se sídlem v Teplicích, jako organizační jednotka Lesů ČR, jež spravuje vodní toky, má v katastrálním území Srbská Kamenice určeny do správy níže uvedené vodní toky:

- **vodní tok IDVT 10236679**, ČHP 1-14-05-0130-0-00, název toku Bynovecký potok, na toku se nenachází žádná stavba
- **vodní tok IDVT 10236681**, ČHP 1-14-05-0180-0-00, název toku PBP Kamenice v ř. km 11,1, na toku se nenachází žádná stavba

Zároveň sdělujeme, že naše organizační jednotka má ve své evidenci pozemek č. **1663 v k.ú. Srbská Kamenice**.

Souhlasíme se zahrnutím pozemku dle § 3 odst. 3 zákona č. 139/2002 Sb., o pozemkových úpravách a pozemkových úřadech a o změně zákona č. 229/1991 Sb., o úpravě vlastnických vztahů k půdě a jinému zemědělskému majetku, ve znění pozdějších předpisů (dále jen „zákon“) a s jeho řešením dle § 2 zákona v rámci předmětných komplexních pozemkových úprav (dále jen „KoPÚ“).

Pozemky zapsané na LV č. 31 pro k. ú. Srbská Kamenice, s nimiž má právo hospodařit státní podnik Lesy ČR, má ve své evidenci Lesní správa Děčín.

Jakékoliv záměry opatření v rámci KoPÚ, týkající se výše uvedených vodních toků, požadujeme předem projednat a rovněž předem odsouhlasit příp. nové hranice koryta vodního toku v naší správě. Pokud dojde k technickým opatřením na tocích (např. rekonstrukce či výstavba propustků nebo jiných objektů), žádáme o předložení projektové dokumentace stavby k vyjádření.



Správa a údržba silnic Ústeckého kraje,
příspěvková organizace
Ruská 260, 417 03 Dubí 3

Sídlo:

Správa a údržba silnic Ústeckého kraje,
příspěvková organizace
Ruská 260
417 03 Dubí

IČO: 00080837
DIČ: CZ00080837

Bankovní spojení:
KB a.s. Teplice
č.ú. 78-7308630297/0100

STÁTNÍ POZEMKOVÝ ÚŘAD
Pobočka Děčín
Kateřina Homolová
28.října 979/19
405 01 Děčín I

Vaše značka	Naše značka	Vyřizuje	Telefon	Datum
		Ilona Vráželová	412 519 785-6	25.2.2016
		vrazelova.dc@susuk.cz		

Komplexní pozemkové úpravy v k.ú. Srbská Kamenice, silnice č. III/25854 a III/25860

Na základě Vaší žádosti ze dne 11.2.2016 Vám sdělujeme, že s komplexními pozemkovými úpravami v k.. Srbská kamenice souhlasíme za předpokladu splnění následujících podmínek:

- komunikační připojení cest (lesní, polní, víceúčelové) na silnici č. III/25854 a III/25860 v k.ú. Srbská Kamenice bude provedeno takovým způsobem, aby nemohlo docházet k vytékání povrchových či jiných vod z prostoru na silniční pozemek ani ze silničního pozemku do prostoru připojení a aby bylo zajištěno řádné odvodnění silnice v dotčeném úseku,
- v místech připojení cest bude ve stávajícím příkopu zřízen propustek z trub o jmenovité světlosti min. 400 mm, čela propustku budou zpevněna. Povrch připojení bude zpevněn tak, aby vyhověl předpokládanému dopravnímu zatížení a byl snadno čistitelný.

S pozdravem

Správa a údržba silnic Ústeckého kraje,
příspěvková organizace
Ruská 260, 417 03 Dubí 3 (14)

Aleš Kocián
vedoucí správního úseku Děčín

Státní pozemkový úřad

Doručeno: 26.02.2016
SPU 100284/2016

listy: 1 přílohy:
druh:



spuess625a83bf

Kontakt

Organizace: Správa a údržba silnic Ústeckého kraje, příspěvková organizace, Ruská 260, 417 03 Dubí 3
Tel.: 417 532 235 Fax.: 417 533 293 e-mail: dubi.tp@susuk.cz

Korespondenci zasílejte na adresu: SÚS ÚK, Krokova 1439/16, 405 01, Děčín I.

ZEMĚMĚŘICKÝ ÚŘAD

odbor geodetických základů, oddělení správy bodů a služeb

Pod Sídlištěm 9, 182 11 Praha 8

P. O. Box 21

Státní pozemkový úřad

Doručeno: 22.02.2016

SPU 090414/2016

listy: přílohy: 1
druh:



spuess625a5db0

KRAJSKÝ POZEMKOVÝ ÚŘAD

pro Ústecký kraj

vedoucí Pobočky Děčín

28. října 979/19

Děčín I – Děčín

405 01 D Ě Č Í N

VÁŠ DOPIS ZN. / ZE DNE

SPU 069831/2016
11. 2. 2016

NAŠE ZNAČKA

63/ZÚ-00517/2016-13200

VYŘIZUJE / TELEFON

Ing. Lambert
+420 2 8404 1534
petr.lambert@cuzk.cz

V PRAZE DNE

22. 2. 2016

Vyjádření ke KoPÚ Srbská Kamenice

Body Základních bodových polí jsou chráněny zákonem 200/1994 Sb. o zeměměřictví, ve znění pozdějších předpisů. Zeměměřický úřad, jako orgán státní správy, je kompetentní podle zákona 359/1992 Sb. rozhodnout o zřízení i zrušení geodetických bodů ZBP. V případě činností, jejichž následkem je ohrožení bodu Základního bodového pole, by nám mělo být oznámeno zahájení řízení příslušným úřadem a též vyžádáno naše stanovisko v rámci tohoto řízení (jelikož jsme v postavení dotčeného úřadu státní správy). Geodetické body nejsou předmětem evidence v katastru nemovitostí – a to ani jako věcná břemena, ale jsou chráněny výše uvedeným zákonem.

Při provádění komplexních pozemkových úprav nepředpokládáme nutnost rušení bodů ZBP, pouze žádáme, aby byl nový vlastník upozorněn, že se na jeho nemovitosti takovýto bod nachází. Povinnost zdržet se činností ohrožujících bod bodového pole přechází i na tohoto nového vlastníka. Existence geodetického bodu na pozemku se vyjádří dle vyhlášky č. 357/2013 Sb. kódem způsobu ochrany nemovitosti č. 24.

Závěrem si dovoluujeme upozornit, že znehodnocení geodetické značky bez předchozího souhlasu s jejím zrušením (uděleného ZÚ) je posuzováno jako zničení geodetického bodu, což zakládá důvod k vyvolání správního řízení, v jehož rámci jsme oprávněni vymáhat náhradu škody a také stanovit finanční sankce až do výše 250 000,- Kč.

Ing. Jan Řezníček, Ph.D. v.r.
Ředitel Odboru geodetických základů


Za správnost odpovídá:

Ing. Petr Lambert

Vedoucí Oddělení správy bodů a služeb

V dalším písemném styku uveďte prosím číselný kód naší značky nacházející se v záhlaví tohoto dopisu.

Příloha: 1x mapka bodového pole v dotčeném území



NÁRODNÍ
PAMÁTKOVÝ
ÚSTAV

ÚZEMNÍ ODBORNÉ PRACOVISŤE
V ÚSTÍ NAD LABEM

Státní pozemkový úřad

Doručeno: 23.02.2016

SPU 091794/2016

listy: 1 přílohy:

druh:



spuess625a62e4

Státní pozemkový úřad
pobočka Děčín
28. října 979/19
405 01 Děčín

Váš dopis čj. | ze dne SPU 069831/2016 11. února 2016
Naše čj. NPÚ-351/11666/2016/PP/OS/Ha
Vyřizuje | tel. Hanzlík | 472 704 845
Spisový znak 820.3.4
V Ústí nad Labem dne 19. února 2016

Srbská Kamenice, okres Děčín, Ústecký kraj

Sdělení k zahájení řízení o komplexních pozemkových úpravách v k. ú. Srbská Kamenice

K Vaší žádosti, která nám byla doručena dne 11. února 2016, sdělujeme následující:

Identifikační údaje, vymezení řešeného území

Řešeným územím je katastrální území Srbská Kamenice.

Plošně chráněná území a památková ochranná pásma

Součástí řešeného území není žádné plošně chráněné území.

Nemovitě kulturní památky (dále KP)

Rejstř. č. ÚSKP	čp.	památká	ulice, nám., umístění	č. or.
10596/5-3941		kostel sv. Václava		
41882/5-3942		sousoší Korunování P. Marie		
41816/5-3959	46	venkovská usedlost		
44065/5-5383		smírčí kříž		
45284/5-3956	162	venkovská usedlost		
45771/5-3953	79	venkovská usedlost		
46071/5-3952	64	venkovská usedlost		
32086/5-3945	11	venkovská usedlost		
34176/5-3955	155	venkovská usedlost		
35069/5-3954	115	venkovská usedlost		
38057/5-3946	20	venkovská usedlost		
40446/5-3943	2	venkovská usedlost		
20698/5-3949	83	venkovská usedlost		
25889/5-3960	66	venkovská usedlost		
52974/5-3957		venkovská usedlost		



Státní pozemkový úřad

Doručeno: 09.03.2016

SPU 123909/2016

listy: 1 přílohy:

druh:



spuess625ae26f

Krajský pozemkový úřad pro Ústecký kraj
28. října 979/19
405 01 Děčín

Most, dne 29. 2. 2016
/16

Naše č.j. 4PP/16

Vaše značka: SPU 069831/2016

Vyjádření k akci: Srbská Kamenice - KoPÚ

Jelikož se jedná o území s archeologickými nálezy, upozorňujeme v případě, že součástí pozemkových úprav budou výkopové práce na nutnost respektovat zákon č. 20/87 Sb. o státní památkové péči v platném znění, podle kterého je stavebník povinen umožnit a v případě nutnosti jeho vzniku i uhradit archeologický výzkum. Budeme potom požadovat pro každou jednotlivou akci spojenou s výkopy oznámit práce s **cca dvoutýdenním předstihem**, abychom si mohli se stavebníkem smluvit termín prohlídky plochy (po skrývce) a v případě učiněného archeologického nálezu mu mohli navrhnout „Smlouvu o archeologickém výzkumu“.

Pokud nebude respektován zákon č. 20/87 Sb. o státní památkové péči bude podán podnět k zahájení správního řízení podle § 35 téhož zákona.

Oznámení zašlete poštou, nebo na e-mail. Formulář oznámení si můžete stáhnout na našich internetových stránkách www.uappmost.cz. Předem děkujeme.

ÚSTAV ARCHEOLOGICKÉ PAMÁTKOVÉ PÉČE
SEVEROZÁPADNÍCH ČECH, v.v.i. ©
JANA ŽIŽKY 835, 434 01 MOST
tel.: 476 704 465, e-mail: office@uappmost.cz
IČO: 47325011, DIČ: CZ47325011

Za ÚAPP Most

Mgr. Věra Sušická
susicka@uappmost.cz



Česká geologická služba

SPRÁVA OBLASTNÍCH GEOLOGŮ

Klárov 131/3, 118 21 Praha 1

<http://www.geology.cz>

Státní pozemkový úřad

Doručeno: 25.02.2016

SPU 097181/2016

listy: přílohy: 1

druh:



spuess625a77ed

STÁTNÍ POZEMKOVÝ ÚŘAD

Krajský pozemkový úřad pro Ústecký kraj

Pobočka Děčín

28. října 979/19

405 01 DĚČÍN

Váš dopis zn. ze dne
SPU 069831/2016 – 11.02.2016

Naše značka
ČGS-441/16/0242*SOG-441/117/2016

Vyřizuje
RNDr. D. Skácelová

Praha dne
25. února 2016

Vyjádření ČGS ke komplexní pozemkové úpravě v katastrálním území Srbská Kamenice

Česká geologická služba (ČGS), zřízená pro výkon státní geologické služby v souladu s ustanovením § 17, odst. 2 zákona č. 62/1988 Sb., o geologických pracích, ve znění pozdějších předpisů, byla dopisem Státního pozemkového úřadu – Krajského pozemkového úřadu pro Ústecký kraj, pobočky Děčín, čj. SPU 069831/2016, resp. sp. zn. 2RP35199/2012-130733 ze dne 11. února 2016, vyzvána ke stanovení podmínek ke komplexní pozemkové úpravě v katastrálním území Srbská Kamenice.

ČGS byla již dříve dopisem čj. 154714/2012-MZE -130733 ze dne 4. září 2012 vyzvána Ministerstvem zemědělství – Pozemkovým úřadem Děčín ke stanovení podmínek k ochraně zájmů podle zvláštních právních předpisů v rámci komplexní pozemkové úpravy v katastrálním území Srbská Kamenice a dne 1. října 2012 vydala v této věci stanovisko čj. ČGS-441/12/1055*SOG-441/386/2012.

ČGS tímto vyjádřením potvrzuje, že komplexní pozemková úprava v katastrálním území Srbská Kamenice aktuálně nekoliduje s žádným z legislativně chráněných geologických faktorů, a proto ČGS ani nadále neuplatňuje připomínky k její realizaci ani neupozorňuje na nutnost nově stanovit specifické podmínky k ochraně geologických zájmů chráněných podle zvláštních právních předpisů.



Digitálně podepsal RNDr. Jan Čurda
DN: c=CZ, o=Česká geologická
služba [IČ 00025798], ou=328,
cn=RNDr. Jan Čurda,
serialNumber=P415102
Datum: 2016.02.25 08:20:59 +01'00'

RNDr. Jan Čurda
vedoucí Správy oblastních geologů ČGS



Státní pozemkový úřad
Pobočka Děčín
28. října 979/19
405 01 Děčín

Státní pozemkový úřad

Doručeno: 16.03.2016

SPU 136415/2016

listy: přílohy: 1

druh:



spuess625b130d

váš dopis značky / ze dne

naše značka

datum

vyřizuje / linka

SNPCS 00968/2016 15. 3. 2016

Jana Nováková / 043

KoPÚ Srbská Kamenice - stanovení podmínek, poskytnutí podkladů

Správa Národního parku České Švýcarsko obdržela dne 15. 2. 2016 žádost o vyjádření ke KoPÚ Srbská Kamenice.

E-mailem Vám byly zaslány potřebné údaje a informace - data hranic chráněných území (národní park, národní přírodní rezervace) v dotčeném území, náhled zonace NP České Švýcarsko ve formátu PDF a geografická data ve formátu ESRI Shapefile a ve formátu MicroStation DGN, konkrétně vrstvu zonace NP České Švýcarsko (výřez zahrnující k. ú. Srbská Kamenice) a vrstvu hranice NPR Růžák.

Vzhledem k tomu, že území Národního parku v předmětném území tvoří z velké části lesní plochy, nemáme další podmínky a připomínky k probíhajícímu řízení.

S pozdravem

Ing. Pavel Benda
ředitel

ÚŘAD PRO ZASTUPOVÁNÍ STÁTU VE VĚCÍCH MAJETKOVÝCH
RAŠÍNOVO NÁBŘEŽÍ 390/42, 128 00 PRAHA 2
ÚZEMNÍ PRACOVISŤE ÚSTÍ NAD LABEM,
MÍROVÉ NÁMĚSTÍ 36, 400 01 ÚSTÍ NAD LABEM
ODBOR HOSPODAŘENÍ S MAJETKEM STÁTU

Státní pozemkový úřad

Doručeno: 22.02.2016

SPU 090088/2016

listy: přílohy: 1

druh:



spuess625a5c7d



4638/U/2016-HMSU

Státní pozemkový úřad
Husinecká 1024/11a
13000 Praha 3

Krajský pozemkový úřad pro Ústecký kraj
Pobočka Děčín
28.října 979/19
405 01 Děčín

Kateřina Homolová

VÁŠ DOPIS ZN.: SPU 069831/2016
PŘIJATO DNE: 11.02.2016
NAŠE Č.J.: UZSVM/U/3344/2016-HMSU

VYŘIZUJE: Nácarová Jaroslava
ÚTVAR: odd. Hosp. s maj. v účetnictví
TELEFON: +420 416 921 522
E-MAIL: jaroslava.nacarova@uzsvm.cz
DAT. SCHRÁNKA: va2fsxs
DATUM: 22. 2. 2016

Sdělení ke stanovení podmínek – KPÚ v k. ú. Srbská Kamenice


Na základě Vaší žádosti o stanovení podmínek ke KPÚ Vám sdělujeme, že v současné době jsou pozemkové parcely, p. p. č. 1126/1, 1126/5, 1126/9, 1141/1, 1141/3, 1141/4, 1496/1, 1496/3 a 1496/5 předmětem převodu - Zápisu o změně příslušnosti hospodařit s majetkem státu č. 06/13/UDC/PPH na ČR – AOPK, z tohoto důvodu nebude Úřad stanovovat ve výše uvedené věci žádné podmínky.

S pozdravem

Ing. Eva Pavlovičová Veselá
vedoucí oddělení
Hospodaření s majetkem státu v
účetnictví



MINISTERSTVO VNITRA
ČESKÉ REPUBLIKY



MVCRX02UNIKE

prvotní identifikátor

odbor správy majetku
P.O.BOX 155/OSM
Praha 4
140 21

Č. j. MV- 25089-3/OSM-2016

Praha 22. února 2016

Počet listů: 1

Přílohy: 0

Krajský pozemkový úřad pro Ústecký kraj
Pobočka Děčín
28. října 979/19, Děčín I – Děčín
405 01 Děčín

Komplexní pozemkové úpravy v k.ú. Srbská Kamenice - vyjádření

K Vaší žádosti o vyjádření ke komplexním pozemkovým úpravám zn.: SPU 069831/2016 ze dne 11. 2. 2016 Ministerstvo vnitra ČR, odbor správy majetku, v souladu s ustanovením § 6 odst. 6 zákona č. 139/2002 Sb., o pozemkových úpravách a pozemkových úřadech, sděluje, že v daném území nemá žádné zájmy nebo zařízení chráněné předpisy o bezpečnosti státu nebo chráněné podle jiných zvláštních právních předpisů.

Ing. Miroslav Konopecký
vrchní ministerský rada
ředitel odboru

Vyřizuje: Ing. Eva Košťálová
tel. č.: 974 849 363

Státní pozemkový úřad

Doručeno: 23.02.2016

SPU 092947/2016

listy: přílohy 1
druh:



spuess625a6753



HZSUX004R99K



HASIČSKÝ ZÁCHRANNÝ SBOR ÚSTECKÉHO KRAJE

Územní odbor Děčín
Provaznická 1394/10
405 02 Děčín

Státní pozemkový úřad

Doručeno: 19.02.2016

SPU 086000/2016

listy: 1 - přílohy:

druh:



spuess625a4d22

Státní pozemkový úřad

Krajský pozemkový úřad pro

Ústecký kraj, Pobočka Děčín

28. října 979/19

405 01 Děčín

VÁŠ DOPIS ZN./ZE DNE
SPU 069831/2016
11.02.2016

Č.J.
HSUL- 1073-1/DC-2016

VYŘIZUJE/KONTAKT
mjr. Mgr. Ladislava Moravcová
tel. 950 435 230, 950 435 111
ladislava.moravcova@ulk.izscr.cz


DĚČÍN
11.02.2016

Žádost o vyjádření ke KoPÚ Srbská Kamenice - odpověď

K Vaší žádosti sdělujeme:

V této lokalitě nemáme jako Hasičský záchranný sbor žádný majetek, takže nebudeme uplatňovat žádné podmínky k ochraně zájmů.

U komplexních pozemkových úprav nevykonáváme ani státní požární dozor (jako např. pokud nám přijde žádost o stanovisko k malému rodinnému domku).



plk. Ing. Jaroslav Vaněk
rada

ředitel územního odboru Děčín
HZS Ústeckého kraje

Přílohy

Bez příloh

Rozdělovník

Bez dalších příjemců



OBVODNÍ BÁŇSKÝ ÚŘAD PRO ÚZEMÍ KRAJE ÚSTECKÉHO

PIONÝRŮ 2921, 434 01 MOST

VÁŠ DOPIS ZN.: 2RP35199/2012-130733

Čj.: SPU 06983/2016

ZE DNE: 12.2.2016

NAŠE ZN.: SBS/04918/2016

Čj.: SBS/04918/2016/OBÚ-04/1

VYŘIZUJE/sl.č.: Ing. Jiří Žáček/00423.

TEL.: 476 140 771

DS: 4huadu8

E-mail: podatelna.most@cbusbs.cz

DATUM: 17.2.2016

Státní pozemkový úřad

pobočka Děčín

28.října 979/19

405 01 Děčín 2

Státní pozemkový úřad

Doručeno: 17.02.2016

SPU 082305/2016

listy: přílohy: 1

drůh:



spuess625a3f28

Stanovení podmínek ke komplexním pozemkovým úpravám v k.ú. Srbská Kamenice

podle § 15 odst. 2, zákona č. 44/1988 Sb., o ochraně a využití nerostného bohatství, ve znění platných předpisů (horní zákon).

K Vaší žádosti č.j. SPU 047711/2016 ze dne 2.2.2016 o stanovení podmínek ke komplexním pozemkovým úpravám v k.ú. Srbská Kamenice Vám z hlediska ochrany a využití nerostného bohatství České republiky sdělujeme:

V ploše, řešené komplexními pozemkovými úpravami v k.ú. Srbská Kamenice, není podle Vámi předložených podkladů a dostupných podkladů České geologické služby – Geofondu stanoveno chráněné ložiskové území ani dobývací prostor.

Obvodní báňský úřad pro území kraje Ústeckého nemá ke stanovení podmínek ke komplexním pozemkovým úpravám v k.ú. Srbská Kamenice žádné připomínky.

Obvodní báňský úřad
pro území kraje Ústeckého
Pionýrů 2921
434 01 Most

Ing. Vratislav Procházka
vedoucí II. oddělení
hornická činnost v podzemí
a nakládání s výbušninami

KH

KRAJSKÁ HYGIENICKÁ STANICE Ústeckého kraje se sídlem v Ústí nad Labem

400 01 ÚSTÍ NAD LABEM, MOSKEVSKÁ 15, P. O. Box 78

khsuesf43eea

VÁŠ DOPIS ZN.: SPU 069831/2016
ZE DNE: 11.02.2016
ČÍSLO JEDNACÍ: KHSUL 5841/2016
VYŘIZUJE: Ing. Stanková Jindra
TEL.: +420477755232
FAX: +420477755212
E-MAIL: jindra.stankova@khsusti.cz
DATUM: 15.02.2016


Státní pozemkový úřad
pobočka Děčín
28.října 979/19
405 01 Děčín I.

„KoPÚ Srbská Kamenice“

Dopisem SPU 069831/2016 ze dne 11.02.2016 obdržela Krajská hygienická stanice Ústeckého kraje se sídlem v Ústí nad Labem Vaši žádost o vyjádření k zahájení řízení o komplexních pozemkových úpravách (KoPÚ) v katastrálním území Srbská Kamenice doručenou dne 12.2.2016 vedenou pod č.j. KHSUL 5641/2016.

Po posouzení Vaší žádosti Vám sdělujeme, že předloženým záměrem nejsou dotčeny zájmy chráněné orgánem ochrany veřejného zdraví, a proto **se stanovisko** dle § 77 odst. 1 zákona č. 258/2000 Sb. o ochraně veřejného zdraví, v pozdějším znění, **nevzdává**.

Z tohoto důvodu Krajská hygienická stanice Ústeckého kraje není v řízení o předmětném návrhu dotčeným orgánem státní správy.



Mgr. Roman Šťastný
ředitel odboru hygieny obecné a komunální
Krajské hygienické stanice Ústeckého kraje
se sídlem v Ústí nad Labem

(dopis je opatřen elektronickým podpisem)

TELEFON	BANKOVNÍ SPOJENÍ	IČO	FAX	ID DATOVÉ SCHRÁNKY	e-mail
477755110, 477755111	ČNB ÚL 8327411/0710	71009183	477755112	8p3ai7n	podatelna@khsusti.cz

ú.p. Děčín, Březinova 3, 406 83, tel. 477 755 210
ú.p. Louny, Poděbradova 749, 440 01, tel. 477 755 610
ú.p. Teplice, Jirího Wolkerova 1342/4, 416 65, tel. 477 755 710

ú.p. Litoměřice, Mírové nám. 35, 412 46, tel. 477 755 510
ú.p. Chomutov, Kochova 1185, 430 01, tel. 477 755 310
ú.p. Most, J.E.Purkyně 270/5, 434 64, tel. 477 755 410



Státní pozemkový úřad

Doručeno: 15.02.2016

SPU 074192/2016

listy: 1 přílohy:

druh:



spuess625a1f01

Krajský pozemkový úřad pro Ústecký kraj,
Pobočka Děčín
Kateřina Homolová
28. října 979/19
405 01 Děčín

Naše značka:

1216/16/OVP/N

Datum:

12.2.2016

**Toto vyjádření je vydáváno ve smyslu zákona č. 458/2000 Sb. a zákona č. 183/2006 Sb.,
má platnost 2 roky od data jeho vydání.**

Toto vyjádření se vztahuje výhradně k sítím ve vlastnictví NET4GAS, s.r.o.

Věc: KoPÚ Srbská Kamenice

okres: Děčín

k.ú.: Srbská Kamenice

**NEZASAHUJE do bezpečnostního pásma VTL plynovodu a ochranného pásma
telekomunikačního vedení ve vlastnictví NET4GAS, s.r.o.**

V další korespondenci uvádějte vždy číslo našeho vyjádření.

NET4GAS, s.r.o.
Na Hřebenech II 1718/8, P.O.BOX 22
140 21 Praha 4 - Nusle
IČ: 27260364
DIČ: CZ27260364 (43)

Aleš Novák
Manažer, Dokumentace soustavy

Žádosti o vyjádření k VTL plynovodům ve vlastnictví NET4GAS, s.r.o. zasílejte pomocí elektronické podatelny:
www.net4gas.cz (Převážná soustava - Žádost o vyjádření).

1216/16/OVP/N, str. 1 / 1

Státní pozemkový úřad

Doručeno: 16.02.2016

SPU 077936/2016

listy: 1 přílohy:

druh:



spuess625a2df4



Dial Telecom, a.s.
Křížkova 237/36a
186 00 Praha 8-Karlín
IČ:28175492
DIČ:CZ28175492
Tel:226204111

Státní pozemkový úřad
28.října 979/19
Děčín I
405 01

Naše značka
CR375409

Vyřizuje / Linka
Adášek / 226204111

Vystaveno
12.2.2016

Věc : Vyjádření k dokumentaci pro předprojektový průzkum

Název akce/stavby : Komplexní pozemkové úpravy Srbská Kamenice

Na základě Vaší žádosti Vám sdělujeme následující :

Ve Vámi vyznačeném prostoru stavby

se v současné době nenachází v zemi žádné podzemní komunikační vedení

ve vlastnictví a správě společnosti Dial Telecom, a.s.

Toto vyjádření je vydáno pouze pro potřeby předprojektového průzkumu a NELZE POUŽÍT v žádném stupni stavebního řízení.

Pro potřeby stavebního řízení je potřeba požádat o vyjádření k příslušnému stupni/stupňům stavebního řízení kde následně mohou být stanoveny podmínky za kterých lze stavbu realizovat.

S přátelským pozdravem


Dial Telecom, a.s.
Křížkova 36a/37, 186 00 Praha 8 - Karlín
IČO: 28175492 DIČ: CZ28175492

UPC Česká republika, s.r.o.
Závišova 5, 140 00 Praha 4, Česká republika
IČ: 00562262
T +420 261 107 111 F +420 261 107 100



Státní pozemkový úřad
Krajský pozemkový úřad pro Ústecký kraj
Pobočka Děčín
28. října 979/19
405 01 Děčín

Státní pozemkový úřad

Doručeno: 24.02.2016

SPU 094030/2016

listy: 1 přílohy

druh:



spuess625a6b6d

VYJÁDRĚNÍ O EXISTENCI VEDENÍ VEŘEJNÉ KOMUNIKAČNÍ SÍTĚ (VVKS)
SPOLEČNOSTI UPC Česká republika, s.r.o.

Číslo žádosti: **A0748/2016**

Vyřizuje: **Anatolij Drahoš**

Naše značka: **A0748/2016**

Vaše značka: **SPU 069831/2016**

2RP35199/2012-130733

Datum: 11.02.2016

Název akce/stavby: Komplexní pozemková úprava v k.ú. Srbská Kamenice

Umístěno:

Katastrální území: **k.ú. Srbská Kamenice**

Číslo parcely: **dle přílohy**

Důvod vydání vyjádření: **Realizace stavby**

Popis jiného důvodu žádosti:

Žádost o souhlas se zjednodušeným územním řízením: **Ne**

Žádost o souhlas s veřejnoprávní smlouvou: **Ne**

Vážený pane / Vážená paní,

Dle Vámi předložené dokumentace se v prostoru stavby nenacházejí žádná PVVKS, která by byla v našem vlastnictví.


Se stavbou souhlasíme.

Toto vyjádření se vztahuje k aktuálnímu stavu neexistence PVVKS ve staveništi předmětné stavby a ke dni zahájení stavby je nutno existenci PVVKS znovu ověřit.

Toto vyjádření platí 1 rok od data vydání.

S pozdravem

Oddělení dokumentace



Vyjádření vydala společnost UPC dne: 23.02.2016



**Státní pozemkový úřad
Krajský pozemkový úřad pro Ústecký kraj
Pobočka Děčín**

Ing. Jitka Blehová
28. října 979/19
405 01 Děčín

Váš dopis značka / ze dne	Naše značka	Vyřizuje / linka / e-mail	Místo odeslání / dne
SPU 069831/2016 / 11. 2. 2016	086/11320/19.2.2016/Le	L. Škurek / 411 103 284 / skurek@ceps.cz	Hradec u Kadaně / 19. 2. 2016

Vyjádření k existenci sítí

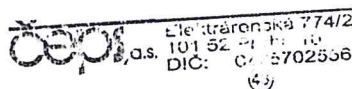
KoPÚ Srbská Kamenice

- Zájmové území: k. ú. Srbská Kamenice

Vážená paní inženýrko,

na základě Vaší žádosti Vám sdělujeme, že v místě uvažované stavby se nenachází žádné vedení ani zařízení přenosové soustavy, ani jejich ochranné pásmo.

S pozdravem,




Ing. Tomáš Petržílka
vedoucí odboru Správy energetického majetku a dokumentace oblast Západ



Český telekomunikační úřad

ODBOR PRO SEVEROČESKOU OBLAST

Mírové náměstí 3097/37, 400 01 Ústí nad Labem



Státní pozemkový úřad
IČO 013 12 774
Husinecká 1024/11a
Žižkov
130 00 Praha 3

Vaše značka
SPU 069831/2016

Naše značka
ČTÚ-20 580/2016-635/SeP

Vyřizuje / telefon
Ing. Semenec / 475 309 302

Ústí nad Labem
8.3.2016

Stanovení podmínek k ochraně zájmů – katastrální území Srbská Kamenice

K Vaší výzvě ke stanovení podmínek k ochraně zájmů v souvislosti s řízením o komplexních pozemkových úpravách v katastrálním území Srbská Kamenice Vám sdělujeme, že Český telekomunikační úřad nemá žádné zájmy ve sledované lokalitě.

Ing. Pavel Semenec v. r.
vedoucí oddělení kontroly

Za správnost: Ing. Pavel Semenec, 8. 3. 2016

Vypraveno dne: 8. 3. 2016



Státní pozemkový úřad

Doručeno: 14.03.2016

SPU 131727/2016

listy 1 přílohy:

druh:



spuess625b00e8

SPÚ Děčín
28.října 979/19
405 01 Děčín

Dne: 9.3.2016
Vaše č. j.: SPU 069831/2016
Naše č. j.: 4568/16
Vyřizuje: Bednářová Zuzana

Věc: KPÚ v k.ú. Srbská Kamenice

K výše uvedené žádosti sdělujeme, že v dotčeném k. ú. Srbská Kamenice v místě řešeném žádostí, se nenachází podzemní dálkové zařízení ani nadzemní objekty ČEPRO, a. s., ani jiné zájmy ČEPRO, a. s.

Informaci o územích dotčených inženýrskými sítěmi může projektová organizace, stavebník i příslušný stavební úřad získat na příslušných úřadech územního plánování, tj. obcích s rozšířenou působností a krajských úřadech, kam podle § 27 a § 28 z.č. 183/2006 Sb. společnost jako správce sítí technické infrastruktury v zákonných lhůtách poskytuje a aktualizuje údaje o území v elektronické podobě.

S pozdravem

ČEPRO, a. s.

Zuzana Bednářová
Agenda správy

Státní pozemkový úřad

Doručeno: 17.03.2016

SPU 140842/2016

listy: 1 přílohy:

druh:



spuess625b2471



Severočeské vodovody a kanalizace, a. s.

Váš dopis zn.:

ze dne: 12. 2. 2016
Naše značka: 016610044078/OTPCUL/Ma
Vyřizuje: **Hana Del Maschiová**
Datová schránka: **f7rf9ns**
Telefon: 840 111 111
Email: info@scvk.cz
Datum: 11. 3. 2016

Státní pozemkový úřad
KPÚ pro ÚK, Pobočka Děčín
Homolová Kateřina
28. října 979/19
405 01 Děčín I

Vyjádření společnosti Severočeské vodovody a kanalizace, a.s.

Název akce:	Komplexní pozemkové úpravy k.ú. Srbská Kamenice
Účel vyjádření:	Existence zařízení ve správě SČVK
Zájemové území:	Okres: Děčín
	Obec: Srbská Kamenice
	Část obce, ulice, č.p.: Srbská Kamenice
	Katastrální území, parcelní číslo: p.č.367/3 a související
Žadatel:	SPÚ, KPÚ pro ÚK, Pobočka Děčín
Adresa, telefon, e-mail	28. října 979/19, Děčín I, tel. +420 702 153 041, k.homolova@spucr.cz
Investor:	KPÚ pro ÚK
Vlastník dotčené IS	SVS
Předchozí vyjádření a rozhodnutí	Byly splněny podmínky předcházejících vyjádření a vydaných rozhodnutí ANO/NE – podmíněné vyjádření dosud nebylo vydáno
Platnost vyjádření:	jeden rok ode dne vyhotovení (v případě, že Váš zájem nadále trvá, požádejte před uplynutím této lhůty o prodloužení platnosti vyjádření)

Ve výše definovaném zájemovém území **se ke dni vyhotovení tohoto stanoviska nenachází** zařízení provozovaná naší společností Severočeské vodovody a kanalizace, a.s. ani jejich ochranná nebo bezpečnostní pásma.

Upozorňujeme na to, že je předmětná stavba situována ve II. stupni ochranného pásma vodních zdrojů – Všemily a Hřensko, velkoplošné.

Severočeské vodovody a kanalizace, a.s.

415 50 Teplice, Přítkovská 1689

IČ: 49099451 DIČ: CZ49099451

Hana Del Maschiová

referent technickoprovozní činnosti

Příloha:

1. Situace a orientační zakres s vyznačeným zařízením provozovaným společností Severočeské vodovody a kanalizace, a.s.

Severočeské vodovody a kanalizace, a. s.

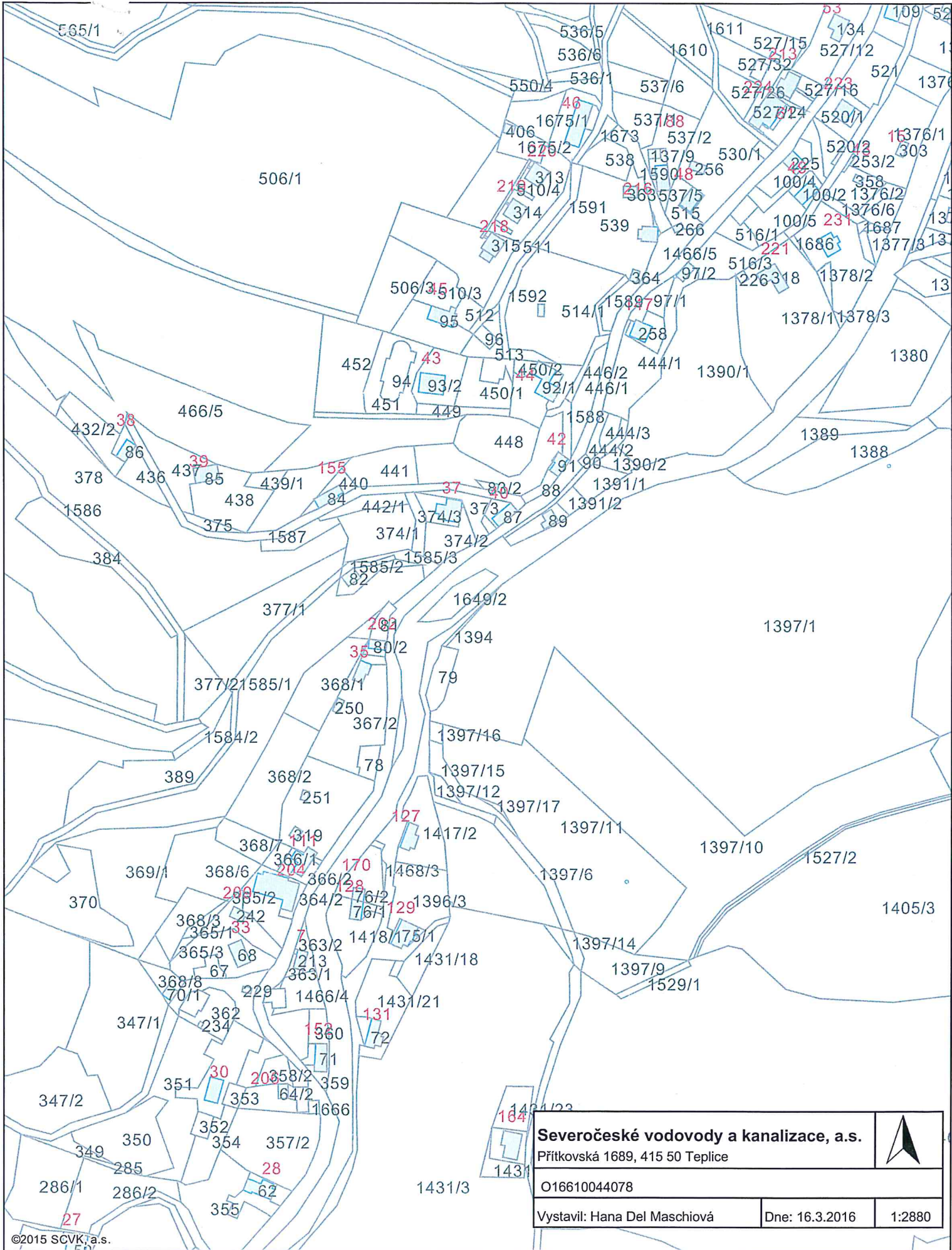
Přítkovská 1689 • 415 50 Teplice

Tel.: +420 840 111 111 • Fax: +420 417 562 585 • E-mail: info@scvk.cz • www.scvk.cz

Společnost je zapsána v obchodním rejstříku oddíl B, vložka 465, u Krajského soudu v Ústí nad Labem.

IČ: 49099451 • DIČ: CZ49099451





Severočeské vodovody a kanalizace, a.s.

Přítkovská 1689, 415 50 Teplice



O16610044078

Vystavil: Hana Del Maschiová

Dne: 16.3.2016

1:2880

Státní pozemkový úřad,
Krajský poz. úřad pro ÚK,
Pobočka Děčín
28. října 979/19
40502 Děčín

naše značka
5001137122

vyřizuje
Ing. Dana Mušková

datum
22.06.2015

Věc:

Komplexní pozemková úprava v k.ú. Sbrská Kamenice

K.ú. - p.č.: Vysoká Lípa , Kamenická Stráň , Nová Oleška , Bynovec , Janská , Všemily , Stará Oleška , Růžová , Sbrská Kamenice

Stavebník: Státní pozemkový úřad, Krajský poz. úřad pro ÚK, Pobočka Děčín , 28. října 979/19 , 40502 Děčín

Účel stanoviska: Předprojektová příprava

RWE GasNet, s.r.o., jako provozovatel distribuční soustavy (PDS) a technické infrastruktury, zastoupený RWE Distribuční služby, s.r.o., vydává toto stanovisko:

V zájmovém území vyznačeném v příloze tohoto stanoviska, nejsou umístěna žádná provozovaná plynárenská zařízení ve vlastnictví nebo správě RWE GasNet, s.r.o.. Mohou se zde nacházet plynárenská zařízení jiných vlastníků či správců, případně i dlouhodobě nefunkční/neprovozovaná plynárenská zařízení bez dostupných informací o jejich poloze a vlastnictví.

V rozsahu území vyznačeného v příloze souhlasíme s povolením stavby dle zákona 183/2006 Sb. ve znění pozdějších předpisů např. s vydáním územního rozhodnutí, zjednodušeným územním řízením, vydáním územního souhlasu, uzavřením veřejnoprávní smlouvy, ohlášením, stavebním povolením, veřejnoprávní smlouvou o provedení stavby nebo oznámením stavebního záměru s certifikátem autorizovaného inspektora.

V případě uzavření veřejnoprávní smlouvy nebude RWE GasNet, s.r.o. ani RWE Distribuční služby, s.r.o., jako zmocněnec RWE GasNet, s.r.o., účastníkem územního ani stavebního řízení a nebudou uvedeni ve třetích osobách veřejnoprávní smlouvy.

Platí pouze pro území vyznačené v příloze tohoto stanoviska a to 24 měsíců ode dne jeho vydání.

Stanovisko bylo vygenerováno na základě vaší žádosti automaticky.

V případě dotčení pozemku v majetku RWE kontaktujte prosím RWE GasNet, s.r.o. Kontakt naleznete na adrese www.rwe-distribuce.cz/cs/kontakt-system/, činnost "Smluvní vztahy - pozemky a budovy plynárenských zařízení", případně na Zákaznické lince 840 11 33 55.

Státní pozemkový úřad

Doručeno: 24.06.2015

SPU 333960/2015

listy: 1 přílohy:

druh:



spuess5c684df1

RWE Distribuční služby, s.r.o.

Plynárenská 499/1
657 02 Brno
T +420532221111
F +420545578571
E info_ds@rwe.cz
I www.rwe.cz
IČ: 27935311
DIČ: CZ27935311

Zapsán do obchodního rejstříku:

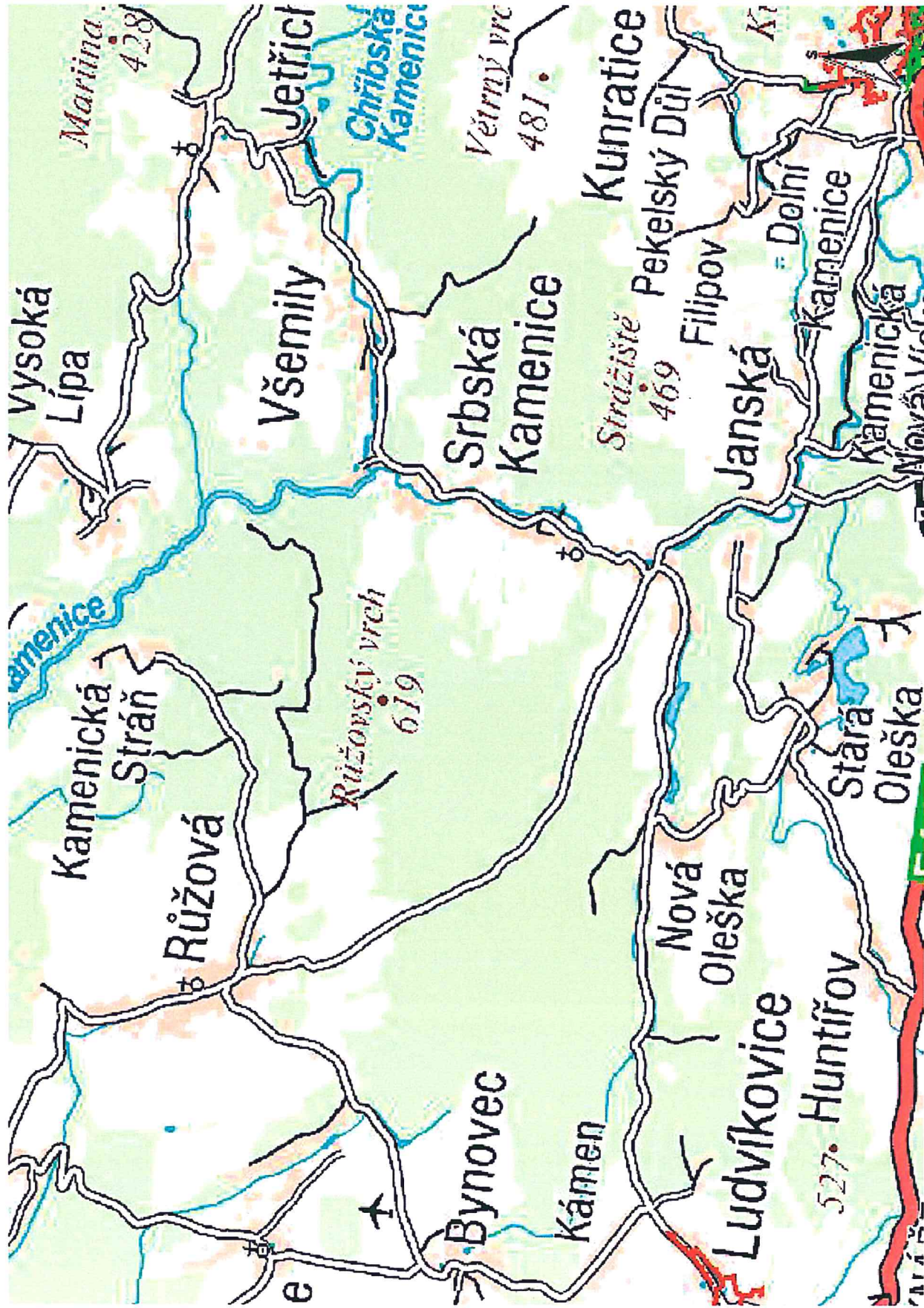
Krajský soud v Brně
oddíl C, vložka 57165
26.07.2007

Bankovní spojení:















ČSOB a.s.
Číslo účtu: 17837923
Kód banky: 0300

Příloha: Orientační zákras plynárenského zařízení. Tato příloha je nedílnou součástí stanoviska č. 5001137122 ze dne 22.06.2015.

Provozovatel DS: RWE GasNet, s.r.o.; Stavebník: Státní pozemkový úřad, Krajský poz. úřad pro ÚK, Pobočka Děčín, 28. října 979/19, 40502 Děčín. K.ú.: Vysoká Lípa, Kamenická Stráň, Nová Oleška, Bynovec, Janská, Všemily, Stará Oleška, Růžová, Srbská Kamenice.



Legenda:

	linie plynovodu
	NTL
	STL
	VTL
	WVTL
	nefunkční
	výstavba
	regulační stanice
	ochranné zařízení
	kabel
	elektropřípojka
	kabel protikorozní ochrany
	anodové uzemnění
	stanice katodové ochrany