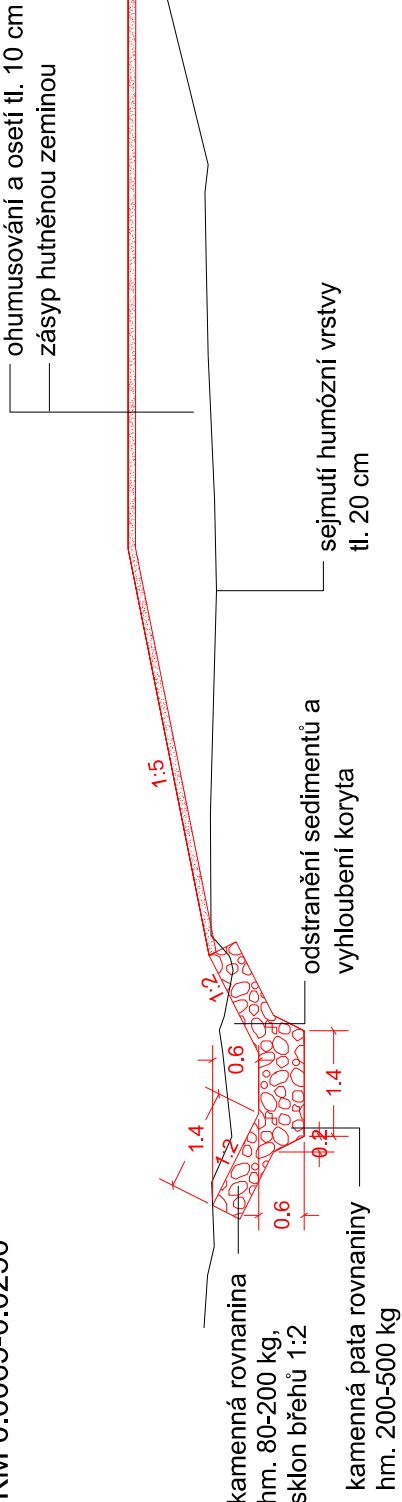


Vzorový příčný řez 1

KM 0.0065-0.0250

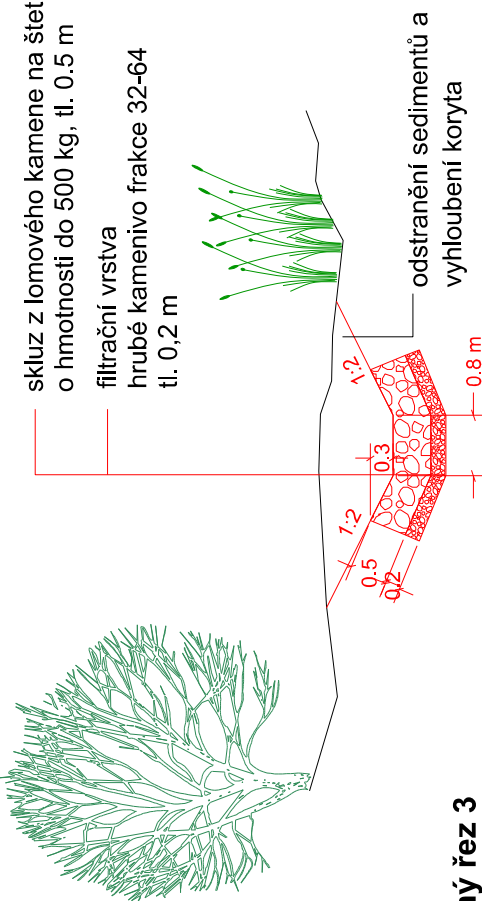


Vzorový příčný řez 2

KM 0.0426-0.0476

KM 0.1042-0.1137

KM 0.1838-0.1917



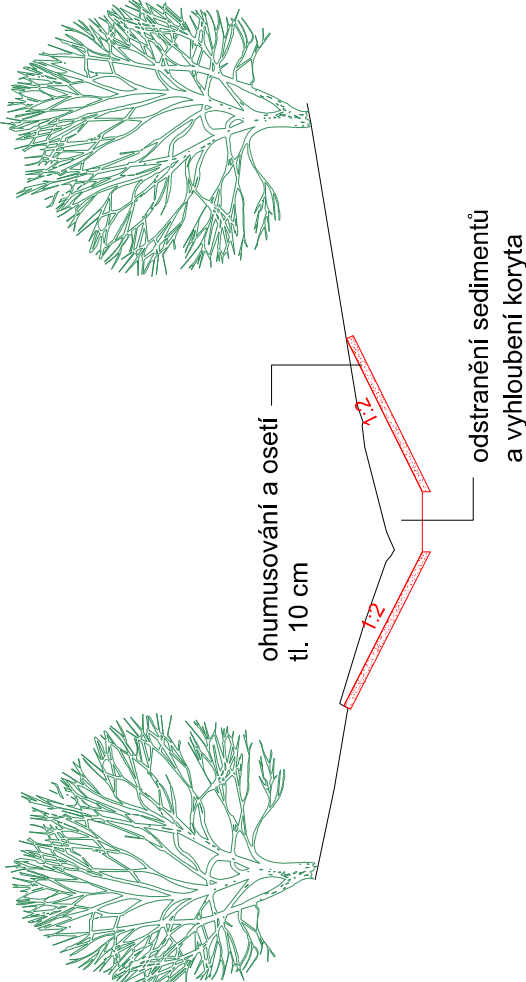
Vzorový příčný řez 3

KM 0.0476-0.0905

KM 0.1137-0.1287

KM 0.1324-0.1695

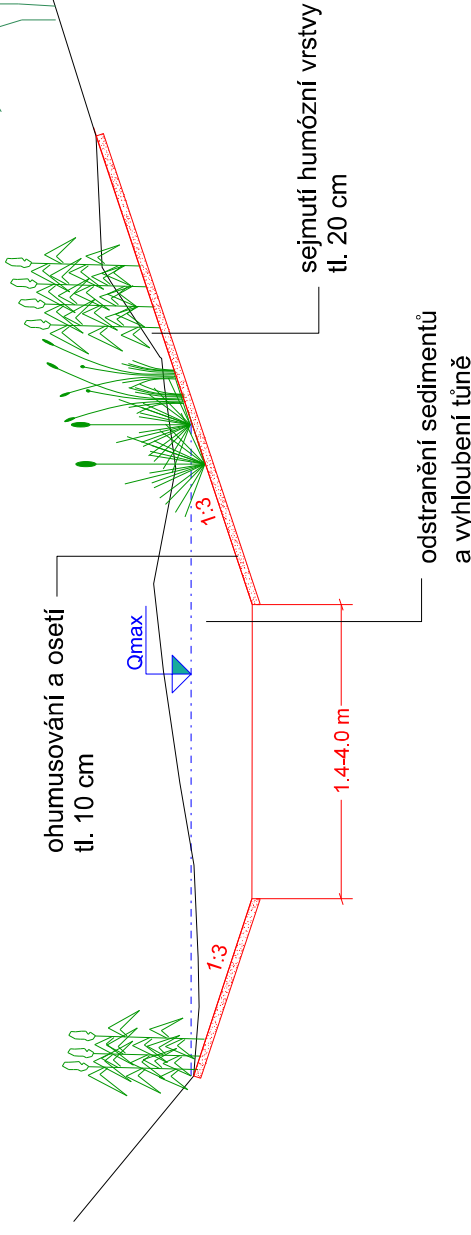
KM 0.1917-0.1999



Vzorový příčný řez 4

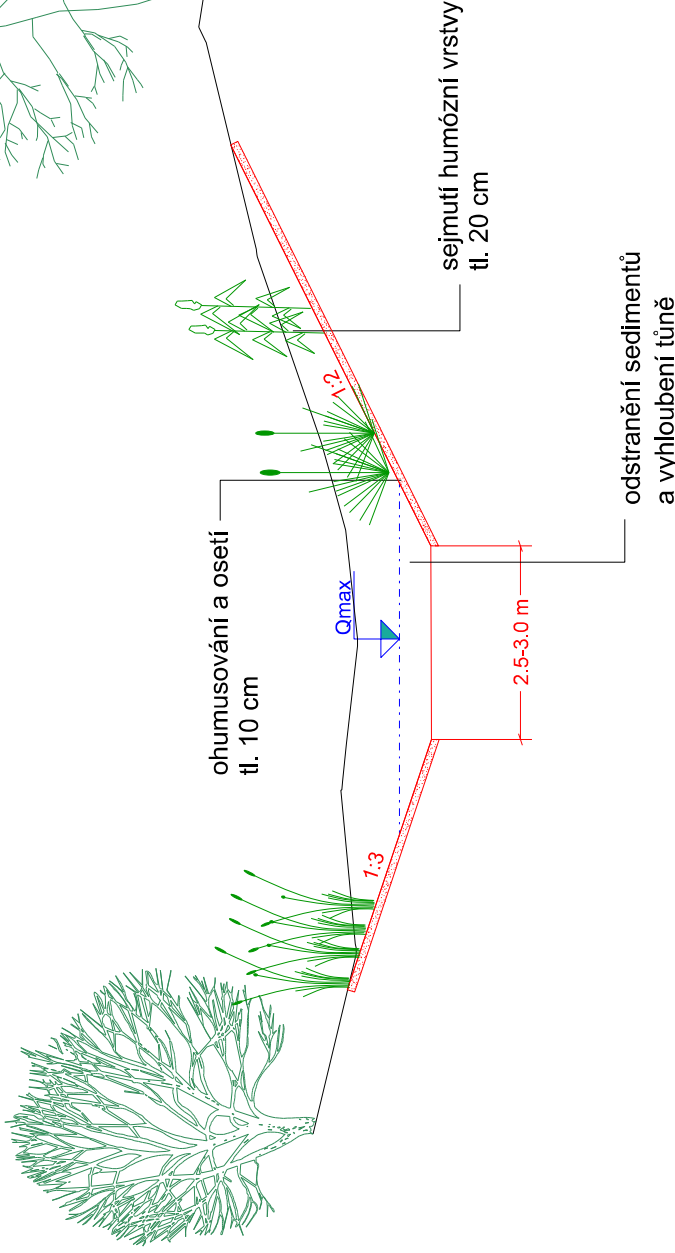
KM 0.0263-0.0426

KM 0.1695-0.1838



Vzorový příčný řez 5

KM 0.0905-0.1042



Poznámka:
Před započítáním prací je nutno vyřadit všechny IS příslušnými správci sítí, včetně přípojek přímo na staveništi a provést jejich ochranu. Při veškerých zemních pracích, zejména výkopových je nutno chránit je takovým způsobem, aby nedošlo k jejich poškození. Při pracích v blízkosti podzemního vedení je nutno provádět výkopy ručně podle požadavků správců inženýrských sítí!

Souřadný systém: JTSK Výškový systém: BpV

Název akce: PD - Mokřad v k.ú. Kunice

Název výkresu: Vzorové příčné řezy tůňemi

Datum: 11/2023

Stupeň: DSP/DPS

Měřítko: 1:100

Číslo zakázky: 403/2023

Formát: 3x44

Číslo výkresu: Číslo paré:

D1.5

Autorizační razítko: