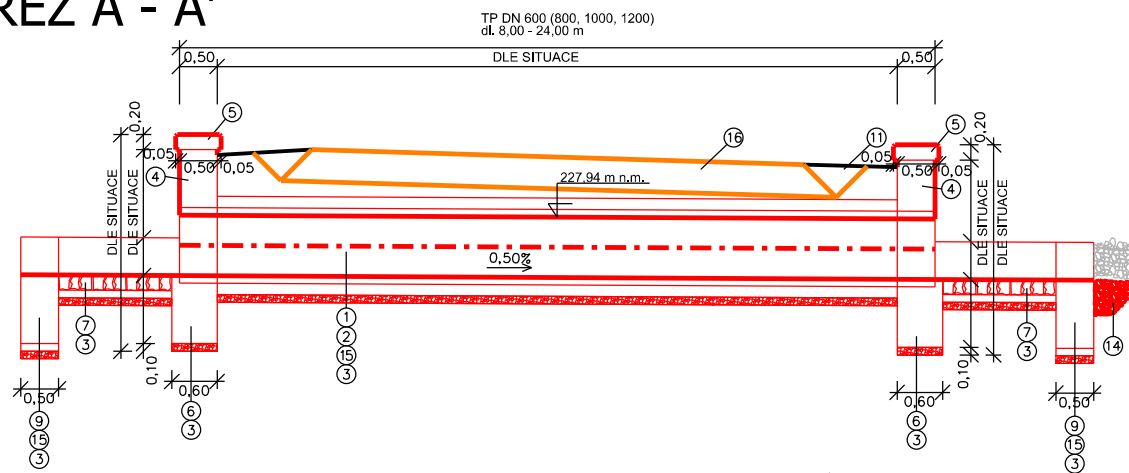
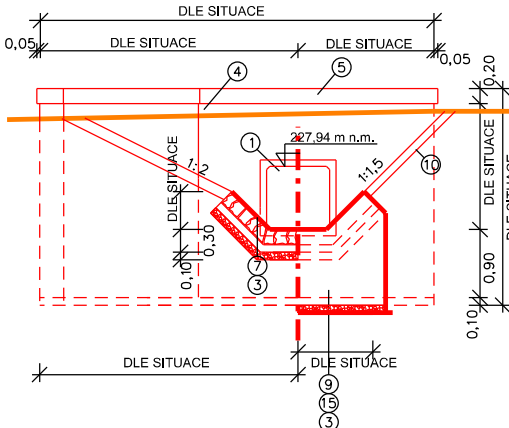


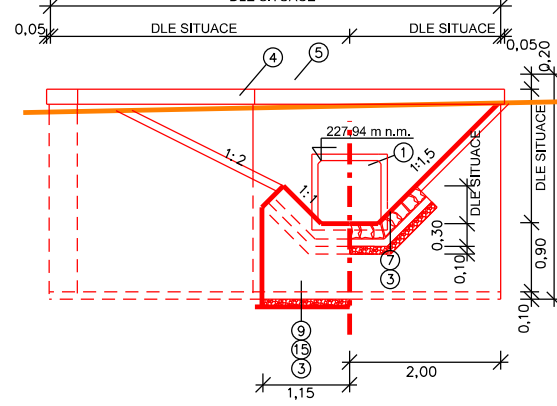
ŘEZ A - A'



ŘEZ B - B'

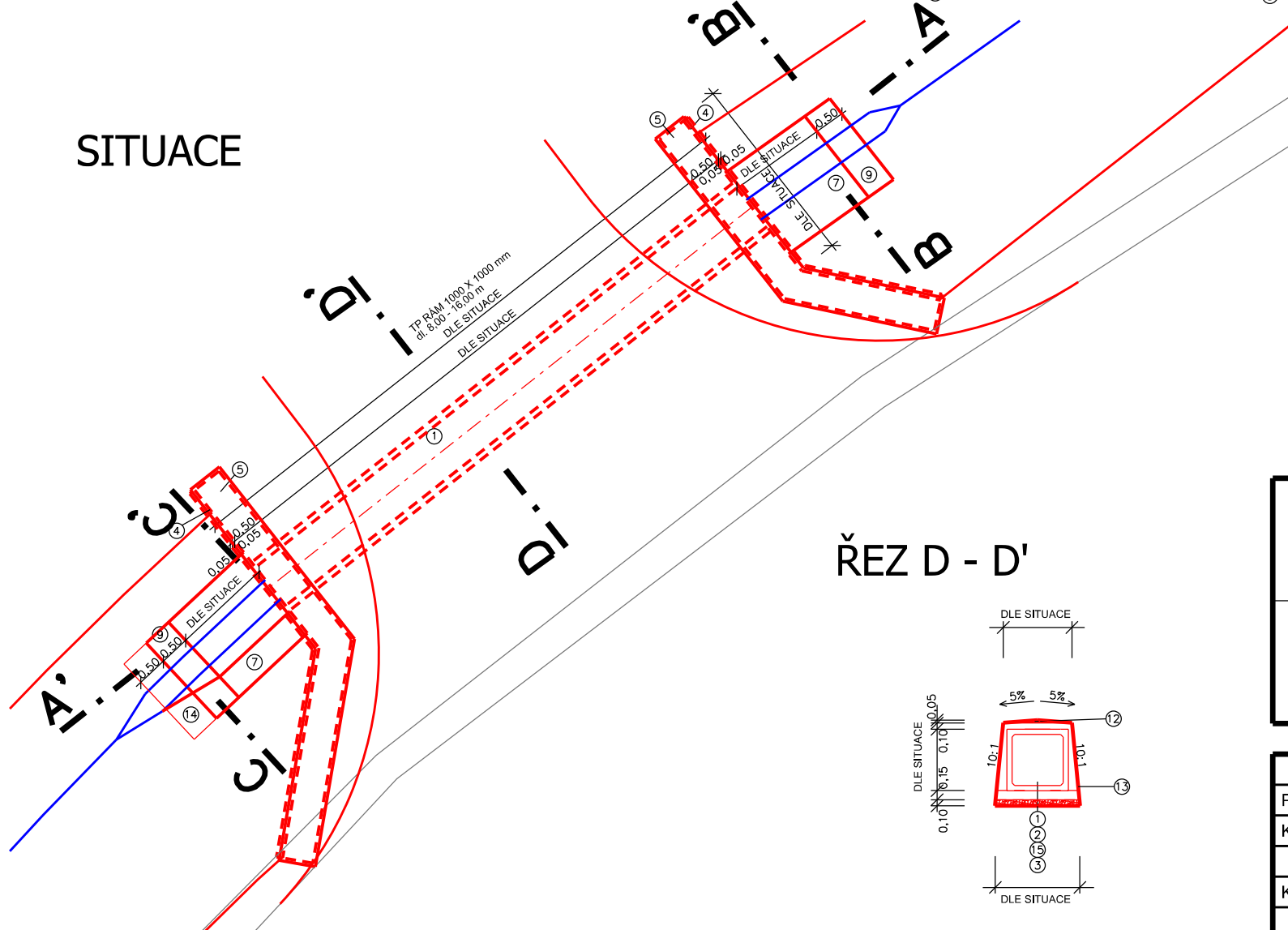


ŘEZ C - C'

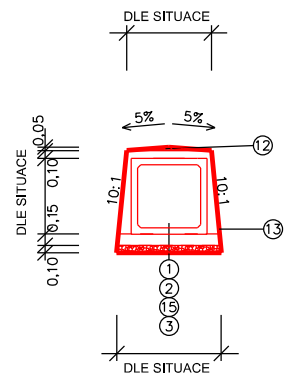


- 11 VYROVNÁVACÍ VRSTVA
- 12 SPÁDOVÝ BETON 0 - 50 mm (C20/25 XC1)
- 13 HYDROIZOLACE - ASFALTOVÝ PENETRAČNÍ NÁTĚR
- 14 VÝPLŇOVÝ KLÍN ŠD 0-63 mm
- 15 PODKLADNÍ BETON (C10/15 XC2) TL. 150 mm
- 16 KONSTRUKCE NAPOJENÍ

SITUACE



ŘEZ D - D'



LEGENDA:

- 1 ŽELEZOBETONOVÉ RÁMY, ROZMĚR 2000/1100 mm (C25/30 XD2)
- 2 OBETONOVÁNÍ RÁMU (C25/30 XD2)
- 3 ŠTĚRKOPÍSKOVÝ PODSYP TL. 100 mm
- 4 ČELNÍ ZÍDKA Z LOMOVÉHO KAMENE NA CEMENTOVOU MALTU
- 5 ŘÍMSA ČELNÍ ZÍDKY S OKAP. ŽLÁBKEM A SRAŽ. HRANAMI (C30/37 XC4, VÝZTUŽ OCEL 10 505(R))
- 6 BETONOVÝ ZÁKLAD ČELNÍ ZÍDKY (C25/30 XC2)
- 7 DLAŽBA Z LOMOVÉHO KAMENE TL. 200 mm DO BETONOVÉHO LOŽE TL. 100 mm (C25/30 XF3)
- 8 STÁVAJÍCÍ TERÉN
- 9 ZAJIŠŤOVACÍ PRÁH Z LOMOVÉHO KAMENE NA CEMENTOVOU MALTU
- 10 OHUMUSOVÁNÍ TL. 100 mm SE ZATRAVNĚNÍM

GEOCENTRUM, spol. s r.o.

zeměměřická a projekční kancelář
tř. Kosmonautů 1143/8B, 779 00 Olomouc
zapsána u KS v Ostravě, oddíl C, vl. č. 5555

AUTORIZOVANÝ TECHNIK SPECIALIZACE
NEKOLEJOVÁ DOPRAVA
ING. TOMÁŠ OLŠA

GEOCENTRUM
spol. s r.o.
zeměměřická a projekční
kancelář, Olomouc

				<div><div><p>GEOCENTRUM spol. s r.o. zeměměřická a projekční kancelář, Olomouc</p></div></div>	
Projektant	Ing. ANETA MORAVCOVÁ				
Kreslil	Ing. ZUZANA BLAHOVÁ				
Kontroloval	Ing. JAN KOPAL				
Kraj: Olomoucký	Obec: Ústín	K. ú.: Ústín	ČÍS. OBJEDNATELE	763-2015-521101	
Objednatel	ČR - STÁTNÍ POZEMKOVÝ ÚŘAD Krajský pozemkový úřad pro Olomoucký kraj Blanická 1, 779 00 Olomouc		ČÍS. ZHOTOVITELE	151036	
			ČÍS. ZAKÁZKY	148/2015	
			Datum	02/2017	
			Akce: Komplexní pozemkové úpravy v k.ú. Ústín		Měřítko
Formát	A3				
Souř./výškový sys.	S-JTSK/B. p. v.				
Název přílohy: Dokumentace technického řešení Typový výkres mostku: Most M2		Čís. soupravy:			Čís. přílohy: 8.2