








# Výkres pro zadávací dokumentaci pozemkových úprav k.ú. Radošovice u Vlašín

## LEGENDA

|   |   |
|---|---|
|  | vnější obvod pozemkové úpravy šetřený   |
|  | vnější obvod pozemkové úpravy převzatý  |
|  | vnitřní obvod pozemkové úpravy šetřený  |
|  | obvod neřešeného území pozemkové úpravy |
|  | hranice katastrálních území             |
| 2   | označení ploch (2–řešená, 1–neřešená)   |
| Radošovice  | název řešeného katastrálního území      |
| k.ú. Slověnice  | název sousedního katastrálního území    |
| Nadpis  | hlavní nadpis zadávacího výkresu        |
| 1 : 10 000  | měřítko                                 |

## LEGENDA

|   |                                  |
|---|----------------------------------|
|  | šetřené hranice trvalých porostů |
|  | vodohospodářské opatření         |
|  | kommunikace                      |
| Rybník Dolec  | popis vodohospodářského opatření |
| PC 1  | popis komunikací                 |

