

Číslo Smlouvy Objednatele: 1173-2023-521101

Číslo Smlouvy Zhotovitele: 33/2023



Věc: Žádost o data inženýrsko-geologického průzkumu pro KoPÚ v k. ú. Javoříčko

Horageo s.r.o., jako zpracovatel KoPÚ v k. ú. Javoříčko, Vás žádáme o zajištění inženýrsko-geologického průzkumu. Geologický a hydrogeologický průzkum je nezbytným podkladem pro návrh určitých typů konstrukcí. V rámci Plánu společných zařízení se jedná o návrh vodní nádrže VN2 a o návrh ochranné Hrázky 1.

U těchto opatření je potřeba zjistit údaje o základové půdě a režimu podzemních vod v dané lokalitě tak, aby projektant následně mohl rozhodnout o podmínkách realizace objektu, o způsobu výstavby a výběru vhodného typu stavebních materiálů a konstrukcí.

Stanovení rozsahu geologického průzkumu:

- *Hrázka1*

Požadujeme provedení sondy S9 v místě navržené Hrázky1. Délka navržené hrázky bude cca 25 m, výška hrázky bude max. 2,0 m.

- *Vodní nádrž VN2*

Požadujeme provedení celkem 3 vrtaných nebo kopaných sond S6 až S8 v místě nově navržené vodní nádrže VN2. Nádrž bude navržena jako boční. V blízkosti se nachází vodovodní potrubí.

Souřadnice vrtaných sond:

Označení sondy	Souřadnice X (S-JTSK)	Souřadnice Y (S-JTSK)	Prvek
S6	-570442.25	-1110040.74	Vodní nádrž VN2
S7	-570474.56	-1110027.50	Vodní nádrž VN2
S8	-570500.62	-1109977.36	Vodní nádrž VN2
S9	-570239.34	-1110594.19	Hrázka1

Souřadnice umístění sond se můžou lišit na základě posouzení v terénu při provádění průzkumu.

Přibližné rozmístění sond viz příložené mapy.

Děkujeme za kladné vyřízení.

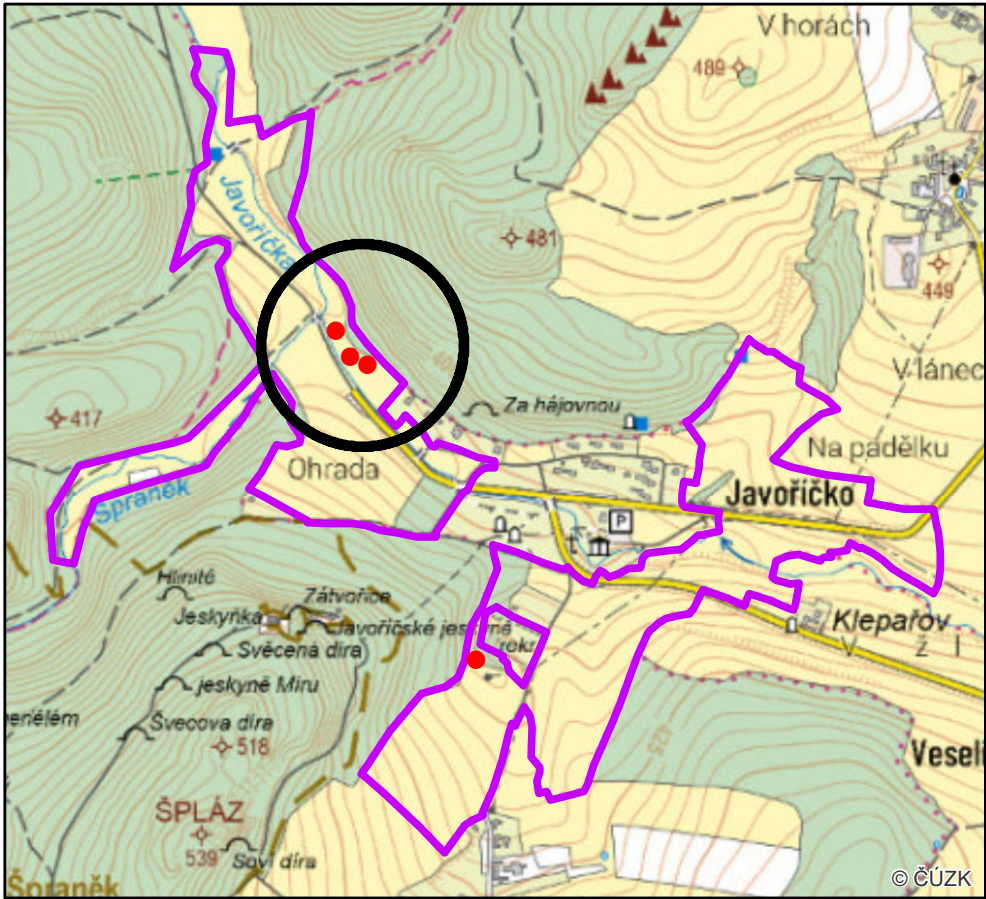
Ing. Michal Holomek

V Blansku dne 09.06.2025



KoPÚ v k. ú. Javoříčko

Zadání IGP



Umístění sond S6 až S8 pro Vodní nádrž VN2

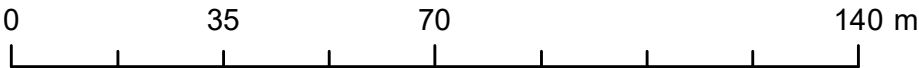
- v blízkosti sond se nachází vodovodní potrubí
- v lokalitě se nenachází podrobné odvodňovací zařízení (meliorace)

LEGENDA:

- umístění sondy IGP s popisem
- obvod PÚ
- parcely KN
- vodovod

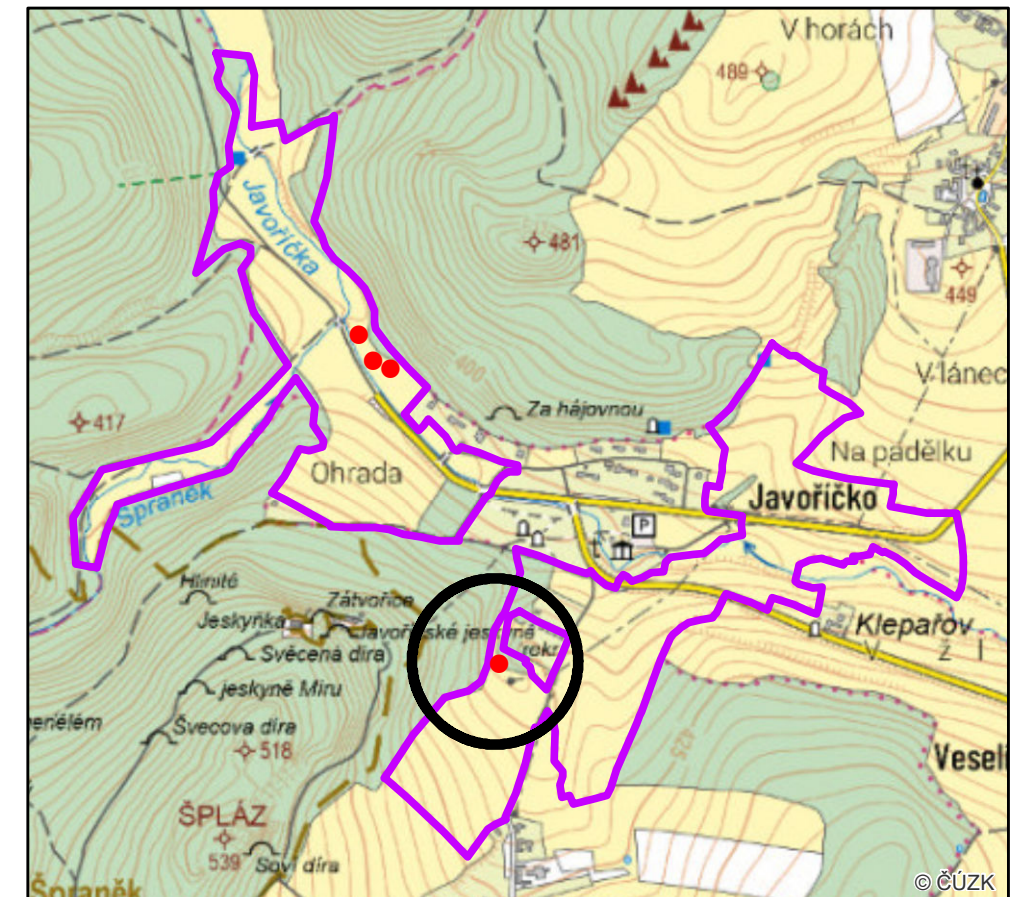


Základní mapa ČR, Ortofoto (WMS) - zdroj geoportal.cuzk.cz



KoPÚ v k. ú. Javoříčko

Zadání IGP



Umístění sondy S9 pro Ochrannou hrázku Hrázka1

- v blízkosti sond se nachází sdělovací podzemní vedení a elektrické nadzemní vedení
- v lokalitě se nenachází podrobné odvodňovací zařízení (meliorace)

LEGENDA:

- umístění sondy IGP s popisem
- obvod PÚ
- parcely KN
- - - vodovod
- ... sdělovací podzemní vedení
- . - elektrické vedení

