
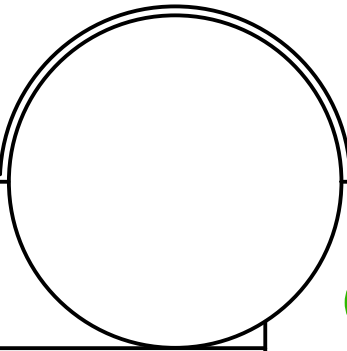



- Legenda:
- teoretická osa polní cesty (aproximace stávající trasy)
 - navrhovaný přístup na staveniště

Vypracoval: Ing. Karel Barták		Zodpovědný projektant: Ing. Karel Barták		 Ing. Karel Barták Zahradní 1234 584 01 Ledeč nad Sázavou info@karelbartak.cz 728 978 931
Investor: Česká republika – Státní pozemkový úřad, 130 00 Praha 3, Husinecká 1024/11a Krajský pozemkový úřad pro Kraj Vysočina, Pobočka Havlíčkův Brod Smetanovo náměstí 279, 580 02 Havlíčkův Brod IČO: 01312774, DIČ: CZ01312774				
Kraj: Vysočina	Okres: Havlíčkův Brod	Katastrální území: Bezděkov u Libice nad Doubravou		
Akce: Polní cesta C1 v k. ú. Bezděkov u Libice nad Doubravou				
Datum: 7/2023				
Stupeň PD: DPS a dokumentace změny stavby				
Měřítko: 1:10 000 (2xA4)				
Část: C.1				
Obsah: Situační výkres širších vztahů				



Paré:



Ing. Karel Barták
Zahradní 1234
584 01 Ledeč nad Sázavou
info@karelbartak.cz
728 978 931