

Číslo smlouvy objednatele: 231-2015-508101/2
Číslo smlouvy zhotovitele:

SMLOUVA O DÍLO

Dodatek č. 2

uzavřený

podle § 2586 a následujících zákona č. 89/2012 Sb., občanský zákoník
(dále jen „NOZ“)

mezi smluvními stranami

Objednatel: Česká republika - Státní pozemkový úřad, Krajský
pozemkový úřad pro Ústecký kraj

Fakturační adresa: Státní pozemkový úřad, Husinecká 1024/11a,
130 00 Praha – Žižkov, IČ: 01312774

zastoupený: Ing. Martinem Vrbou, ředitelem Krajského pozemkového
úřadu pro Ústecký kraj

ve smluvních záležitostech oprávněn jednat: Ing. Martin Vrba, ředitel KPÚ
v technických záležitostech oprávněn jednat: Roman Chochola, vrchní referent, KPÚ pro Ústecký kraj,
Pobočka Louny

Adresa: Krajský pozemkový úřad pro Ústecký kraj, Husitská
1071/2, 415 02 Teplice
+420 725 002 568

Tel.: louny.pk@spucr.cz

E-mail: z49per3

ID DS: ČNB
Bankovní spojení: 3723001/0710

Číslo účtu: 01312774

IČ: 01312774

DIČ: není plátcem DPH

dále jen „objednatel“

Zhotovitel: Geodetická kancelář Nedoma & Řezník, s.r.o.

sídlo: Kodaňská 61/45, 101 00 Praha

zastoupený: Ing. Janem Nedomou, jednatelem

ve smluvních záležitostech oprávněn jednat: Ing. Zbyněk Řezník, jednatel

v technických záležitostech oprávněn jednat: Ing. Ivana Antoňů

Tel.: +420 271725374

E-mail: jnedoma@nedomareznik.cz

ID DS: 74f75k9

Bankovní spojení: KB, a.s., Praha 10

Číslo účtu: 51-3715620207/0100

IČ: 26695103

DIČ: CZ26695103

Společnost je zapsaná v obchodním rejstříku vedeném: u Městského soudu Praha, oddíl C, vložka 87873

Osoba odpovědná (úředně oprávněná) za zpracování návrhu KoPÚ: Ing. Jiří Levý

Osoba odpovědná (odborně způsobilá) k výkonu zeměměřických činností v rámci zpracování návrhu KoPÚ
a vytýčení pozemků: Ing. Zbyněk Řezník

dále jen „zhotovitel“.

Smluvní strany uzavřely níže uvedeného dne, měsíce a roku tento dodatek smlouvy o dílo na základě výsledku zadávacího řízení podle zákona č. 137/2006 Sb., o veřejných zakázkách, ve znění pozdějších předpisů (dále jen „smlouva“):

Čl. I.

Předmět a účel dodatku smlouvy

Pro zpracování návrhu KoPÚ v katastrálním území Strojetic u Podbořan

- 1.1. Úprava ceny a rozsahu díla na základě určení obvodu pozemkové úpravy – „vícepráce“.
- 1.2. V článku VI. Cena za provedení díla se odst. 6.1. Rekapitulace ceny upravuje následovně:

| | |
|--|-----------------------|
| 1. Hlavní celek-Přípravné práce celkem (Dílčí části 3.1.1.- 3.1.7.) bez DPH | 922 270,- Kč |
| 2. Hlavní celek -Návrhové práce celkem (Dílčí části 3.2.1.- 3.2.3..) bez DPH | 333 080,- Kč |
| 3. Hlavní celek-Mapové dílo celkem bez DPH | 180 960,- Kč |
| 4. Hlavní celek-Vytyčení pozemků dle zapsané DKM | 210 000,-Kč |
| Celková cena díla bez DPH | 1 646 310,- Kč |
| DPH 21% | 345 725,- Kč |
| CELKOVÁ CENA DÍLA VČETNĚ DPH | 1 992 035,- Kč |

- 1.3. V příloze č. 1 SOD se zvyšuje počet MJ v části:

Přípravné práce bod:

3.1.2. Podrobné zaměření polohopisu v obvodu KoPÚ mimo trvalé porosty z 434 ha na **453 ha** a cena z 173 600,- Kč bez DPH na cenu **181 200,- Kč bez DPH.**

3.1.4. Upřesnění obvodu KoPÚ – zjišťování hranic pozemků na hranicích obvodu KoPÚ, geometrické plány na upřesněný obvod KoPÚ, předepsaná stabilizace dle vyhl. č. 357/2013 Sb. z 77 MJ na **121 MJ** a cena 80 050,- Kč bez DPH na cenu **127 050,- Kč bez DPH.**

Ostatní ujednání původní smlouvy o dílo ve znění dodatku č. 1 se nemění.

Čl. II.

Závěrečná ustanovení


- 2.1. Pokud v této smlouvě není stanoveno jinak, řídí se smluvní strany příslušnými ustanoveními NOZ.
- 2.2. Dodatek smlouvy je vyhotoven v souladu s ustanovením Čl. I. odst. 1.3. – 1.5. původní SOD.
- 2.3. Smlouva je vyhotovena ve čtyřech stejnopisech, ve dvou vyhotoveních pro objednatele a ve dvou vyhotoveních pro zhotovitele a každý z nich má váhu originálu.
- 2.4. Smlouva může být měněna pouze na základě písemných číslovaných dodatků podepsaných oběma smluvními stranami.
- 2.5. Závazky za plnění této smlouvy přecházejí v případě transformace zhotovitele nebo objednatele na jejich právní nástupce.
- 2.6. Smlouva nabývá platnosti a účinnosti dnem jejího podpisu smluvními stranami.

2.7. Objednatel i zhotovitel prohlašují, že si smlouvu přečetli a že souhlasí s jejím obsahem, dále prohlašují, že smlouva nebyla sepsána v tísní ani za nápadně nevýhodných podmínek. Na důkaz toho připojují své podpisy.

V Teplicích dne 18. 03. 2016

Za objednatele:





.....
Ing. Martin Vrba
ředitel Krajského pozemkového
úřadu pro Ústecký kraj

V Praze dne 23. 3. 2016

Za zhotovitele:

Geodetická kancelář
Nedoma & Řezník, s.r.o.
Kodaňská 45, 101 00 Praha 10
tel.: 271 725 374
DIČ: CZ26695103


.....
Ing. Jan Nedoma, jednatel
statutární orgán zhotovitele
Geodetické kanceláře Nedoma & Řezník

Příloha k dodatku č. 2 Smlouvy o dílo - KoPÚ v k.ú. Strojeticce u Podbořan

| Hlavní celek / dílčí část | | MJ | Počet MJ | Cena za MJ bez DPH v Kč | Cena bez DPH celkem v Kč | Termín ukončení |
|--|---|--------|----------|-------------------------|--------------------------|---------------------------------|
| 3.1. | Přípravné práce | | | | | |
| 3.1.1. | Doplnění stávajícího bodového pole | bod | 10 | 500,- | 5 000,- | 31.3.2016 |
| 3.1.2. | Podrobné zaměření polohopisu v obvodu KoPU mimo trvalé porosty | ha | 453 | 400,- | 181 200,- | 31.3.2016 |
| | Podrobné zaměření polohopisu v obvodu KoPU v trvalých porostech | ha | 301 | 450,- | 135 450,- | |
| 3.1.3. | Rozbor současného stavu | ha | 754 | 185,- | 139 490,- | 31.3.2016 |
| 3.1.4. | Upřesnění obvodu KoPÚ - zjišťování hranic pozemků na hranicích obvodu KoPU, geometrické plány na upřesněný obvod KoPU, předepsaná stabilizace dle vyhl. č. 357/2013 Sb. | 100 bm | 121 | 1 050,- | 127 050,- | 31.3.2016 |
| 3.1.5. | Zjišťování hranic pozemků neřešených dle §2 zákona, včetně potřebných geometrických plánů na hranici mezi řešenými a neřešenými pozemky dle §2 zákona | 100 bm | 6 | 1 550,- | 9 300,- | 31.3.2016 |
| 3.1.6. | Rekonstrukce přidělů | ha | 756 | 280,- | 211 680,- | 30.9.2016 |
| 3.1.6. | Dokumentace k soupisu nároků vlastníků pozemků | ha | 754 | 150,- | 113 100,- | 31.3.2017 |
| Přípravné práce celkem (3.1.1.-3.1.7.) bez DPH v Kč | | | | | 922 270,- | 31.3.2017 |
| 3.2. | Návrhové práce | | | | | |
| 3.2.1. | Vypracování plánu společných zařízení | ha | 754 | 180,- | 135 720,- | 30.9.2017 |
| 3.2.1.1. | Předběžný inženýrsko geologický průzkum pro opatření sloužící k zpřístupnění pozemků | 100 bm | 10 | 1 050,- | 10 500,- | 30.9.2017 |
| | Předběžný inženýrsko geologický průzkum pro vodohospodářská a protierozní opatření | ha | 10 | 1 050,- | 10 500,- | |
| 3.2.1.2. | Výškopisné zaměření zájmového území v obvodu KoPÚ v trvalých a mimo trvalé porosty | ha | 66 | 300,- | 19 800,- | |
| 3.2.1.3. | Potřebné podélné a příčné profily liniových staveb PSZ pro stanovení plochy záboru půdy stavbami | 100 bm | 110 | 300,- | 33 000,- | |
| 3.2.1.4. | Potřebné podélné a příčné profily vodohospodářských staveb PSZ pro stanovení plochy záboru půdy stavbami | 100 bm | 20 | 300,- | 6 000,- | |
| 3.2.2. | Vypracování návrhu nového uspořádání pozemků k vystavení dle §11 odst. 1 zákona | ha | 754 | 140,- | 105 560,- | 28.2.2018 |
| 3.2.3. | Předložení kompletní dokumentace nového uspořádání pozemků | ks | 2 | 6 000,- | 12 000,- | do 1 měsíce od výzvy zadavatele |
| Návrhové práce celkem (3.2.1.-3.2.3.) bez DPH v Kč | | | | | 333 080,- | 30.6.2018 |
| 3.3 | Mapové dílo | ha | 754 | 240,- | 180 960,- | do 3 měsíců od nabytí PM 1.R |
| Mapové dílo celkem (3.3.) bez DPH v Kč | | | | | 180 960,- | |
| 3.4. | Vytyčení pozemků dle zapsané DKM Vytyčování hranic pozemků dle zapsané DKM v souladu s §87 až §92 vyhl.č. 357/2013 Sb. | 100 bm | 700 | 300,- | 210 000,- | 30. 9. 2019 |

M!

| | |
|---|-----------|
| Vytyčení pozemků dle zapsané DKM celkem (3.4.) bez DPH v Kč | 210 000,- |
|---|-----------|

| Rekapitulace hlavních fakturačních celků | |
|---|--------------------|
| 1. Přípravné práce celkem (3.1.1.-3.1.7.) bez DPH v Kč | 922 270,- |
| 2. Návrhové práce celkem (3.2.1.-3.2.3.) bez DPH v Kč | 333 080,- |
| 3. Mapové dílo celkem (3.3.) bez DPH v Kč | 180 960,- |
| 4. Vytyčení pozemků dle zapsané DKM (3.4.) bez DPH v Kč | 210 000,- |
| Celková cena bez DPH v Kč | 1 646 310,- |
| DPH 21% v Kč | 345 725,- |
| Celková cena díla včetně DPH v Kč | 1 992 035,- |

18. 03. 2016

V Teplicích dne


21. 3. 2016

V Praze dne

Za objednatele:

STÁTNÍ POZEMKOVÝ ÚŘAD
Krajský pozemkový úřad pro Ústecký kraj
Husitská 1071/2
415 02 Teplice

4



Ing. Martin Vrba
ředitel Krajského pozemkového úřadu pro Ústecký kraj

Za zhotovitele:

Geodetická kancelář
Nedoma & Rezník, s.r.o.
Kodaňská 45, 101 00 Praha 10
tel.: 271 725 374
DIČ: CZ26695103



Ing. Jan Nedoma, jednatel - statutární orgán zhotovitele