
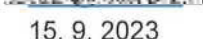




Váš dopis zn.: SPU 365303/2023/Sla
ze dne: 13. 9. 2023
Naše značka: O23690101677/UTPCUL/Ha
Vyřizuje: 
Datová schránka: f7rf9ns
Telefon: 
Email: 
Datum: 15. 9. 2023

Krajský pozemkový úřad pro Ústecký kraj
Pobočka Děčín
Ing. David Sladký
28. října 979/19
405 01 Děčín I

Vyjádření společnosti Severočeské vodovody a kanalizace, a.s.

Název akce:	„Komplexní pozemkové úpravy v katastrálním území Kerhartice“
Účel vyjádření:	Existence zařízení ve správě SČVK
Zájmové území:	Okres: Děčín
	Obec: Česká Kamenice
	Část obce, ulice, č.p.: Kerhartice
	Katastrální území, parcelní číslo: Kerhartice
Žadatel:	Krajský pozemkový úřad pro Ústecký kraj, Pobočka Děčín
Adresa, tel., e-mail	28. října 979/19, 405 01 Děčín I Tel.: +420 725 901 533, e-mail: d.sladky@spurcr.cz
Vlastník dotčené IS	SVS
Předchozí vyjádření a rozhodnutí	Byly splněny podmínky předcházejících vyjádření a vydaných rozhodnutí ANO/NE - dosud nebylo vydáno žádné podmiňující vyjádření
Platnost vyjádření:	jeden rok ode dne vyhotovení (v případě, že Váš zájem nadále trvá, požádejte před uplynutím této lhůty o prodloužení platnosti vyjádření)

Ve výše uvedeném zájmovém území **se nachází** zařízení provozovaná společností Severočeské vodovody a kanalizace, a.s. a jejich ochranná nebo bezpečnostní pásma. Konkrétně se jedná o:

Vodovodní řad DN < 500, Odkalovací řad, El. vedení, Úpravna vody, Jímací objekt, Vodojem, Ochranné pásmo vodního zdroje – II. stupeň (Kerhartice ÚV–Česká Kamenice)

Uvedená zařízení jsou zakreslena v příloze č. 1, jež je nedílnou součástí poskytnuté informace. Zákres liniových vedení slouží pouze jako orientační informace o jeho existenci a nenahrazuje skutečné umístění zařízení v zájmovém území. Skutečné umístění zařízení je nutno zjistit vytýčením přímo na místě, nejlépe před zahájením projektových prací. V případě nejasností budou provedeny kopané sondy či vytýčení inspekční kamerou. Stavebník je povinen neprodleně ohlásit případné poškození vodohospodářského zařízení provozovateli. Stavebník odpovídá za eventuální škodu na vodohospodářském zařízení způsobenou svojí činností.

Případná existence vodovodních či kanalizačních přípojek není předmětem tohoto stanoviska. Se žádostí o informaci o existenci přípojek se obraťte na vlastníky přípojek, kdy vlastníkem vodovodní nebo

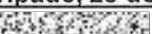


kanalizační přípojky, popřípadě jejích části zřízených před nabytí účinnosti zákona č. 274/2001 Sb. Zákona o vodovodech a kanalizacích v platném znění, je vlastník pozemku nebo stavby připojené na vodovod nebo kanalizaci, neprokáže-li se opak.

V případě, že Vám byl na Vaši žádost poskytnut vektorový zakres sítě, Vás upozorňujeme, že tato data mohou být využita pouze pro účely záměru, na které bylo vyjádření vydáno a nemohou být poskytována třetím osobám, případně jakkoliv dále využívána.

Vytýčení skutečného umístění zařízení ve správě společnosti Severočeské vodovody a kanalizace, a.s. je nutné objednat na tel. 

Pro provádění zemních, stavebních a ostatních prací v ochranném a bezpečnostním pásmu zařízení ve správě Severočeských vodovodů a kanalizací, a.s. Teplice požadujeme plně respektovat toto zařízení, a to za dodržení všech předpisů a norem, které se k této činnosti vztahují.

V případě, že dojde ke střetu se zařízením v naší správě, jste povinen toto neprodleně oznámit na tel.  a projednat s naší společností.


Při odkrytí zařízení ve správě Severočeských vodovodů a kanalizací, a.s. Teplice v průběhu prováděných prací požadujeme toto před zásypem protokolárně předat naší společnosti. Dojde-li ke vstupu do ochranného pásma v průběhu prováděných prací, je potřeba tuto skutečnost neprodleně oznámit naší společnosti.

Při případném nedodržení těchto podmínek bude naše společnost požadovat náhradu způsobených škod a uvedení vzniklých nesrovnalostí do souladu s právními předpisy a normami.

Obecné technické podmínky pro střety se zařízením ve správě Severočeských vodovodů a kanalizací, a.s. jsou k dispozici na www.scvk.cz.

Poskytnutá informace nenahrazuje stanovisko k projektové dokumentaci pro vydání příslušného rozhodnutí.

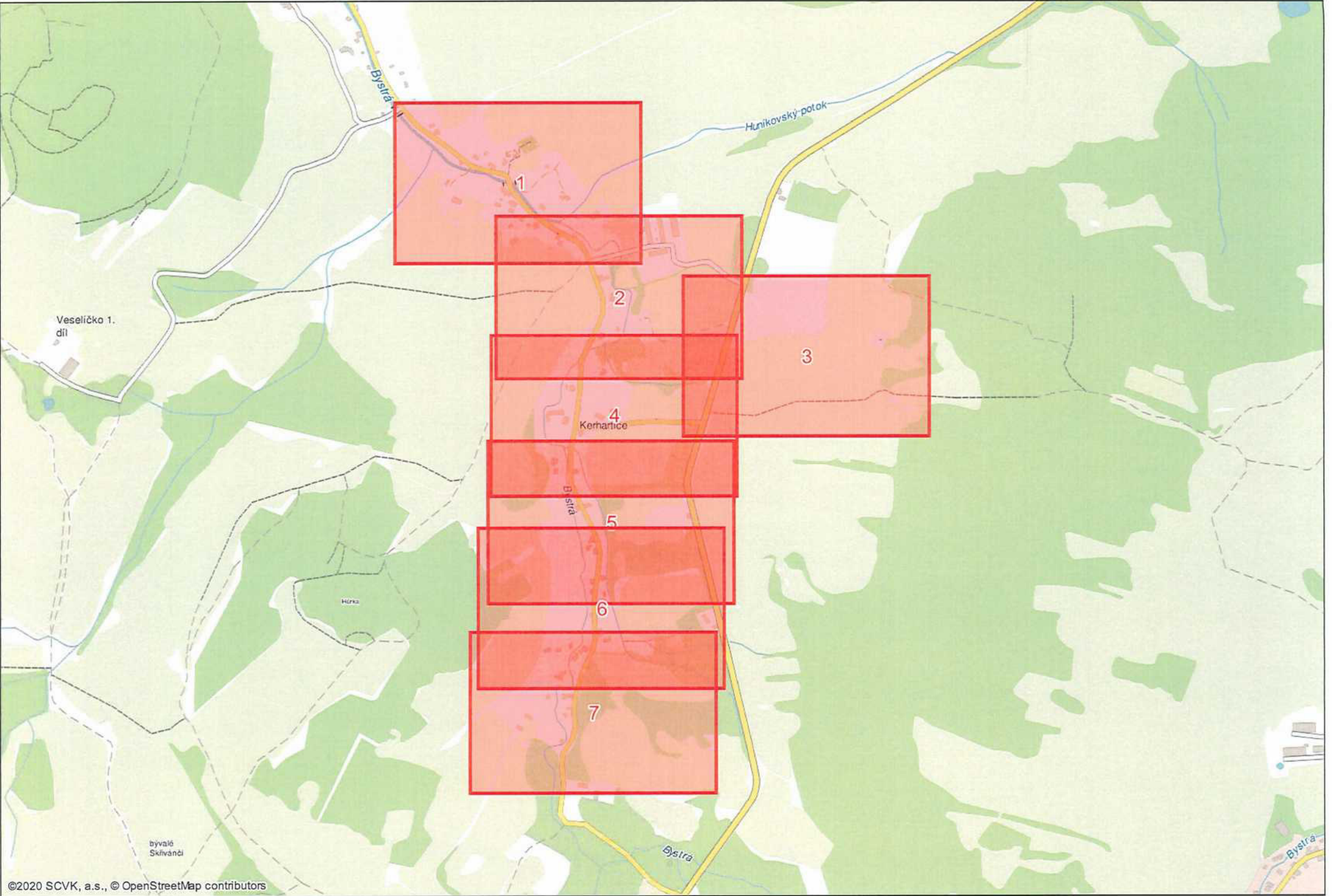
Technické standardy vodohospodářských staveb Severočeské vodárenské společnosti a. s. jsou k dispozici na www.svs.cz. Obecné technické podmínky pro zpracování projektové dokumentace jsou k dispozici na www.scvk.cz.

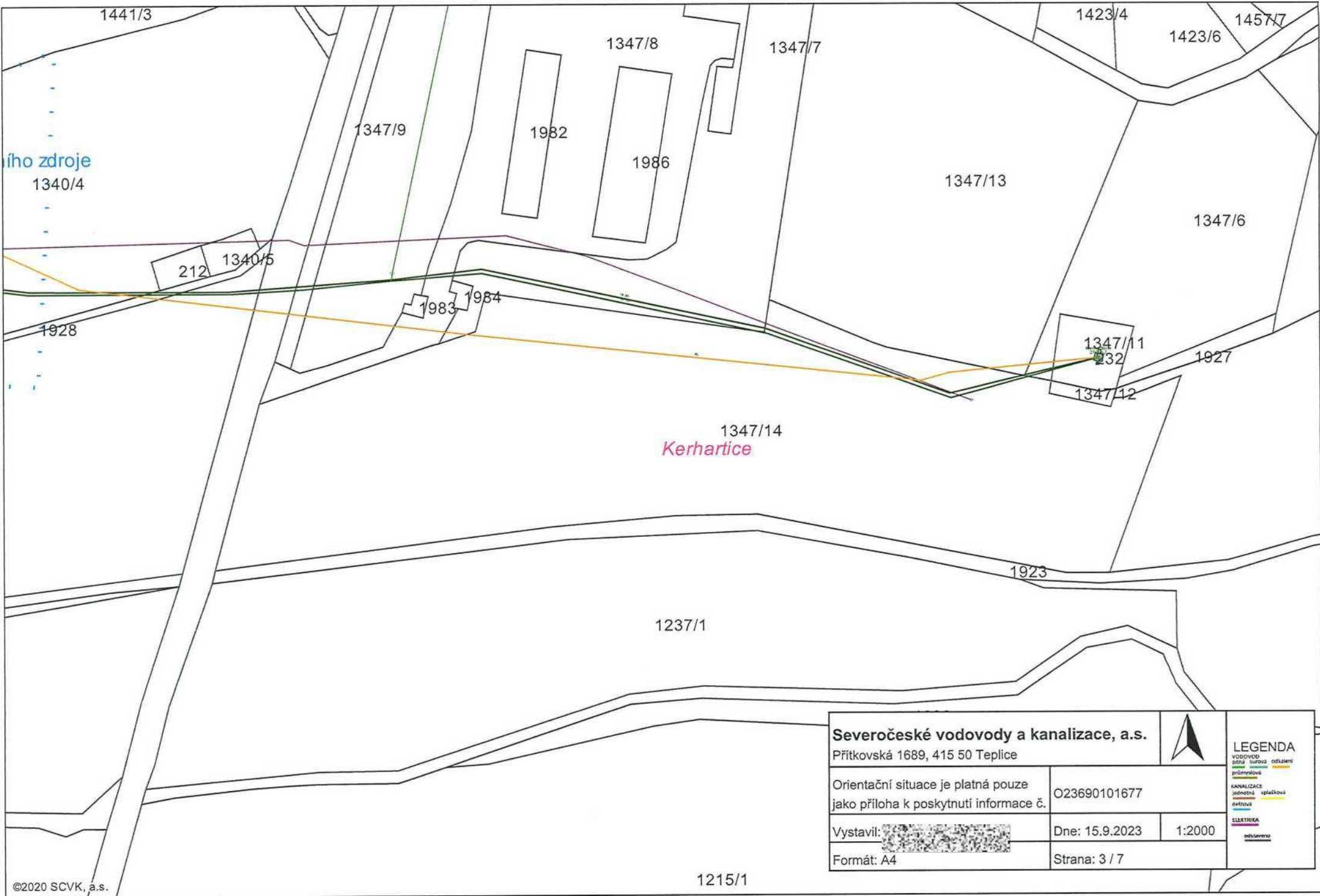


referenční technicko-provozní činnost

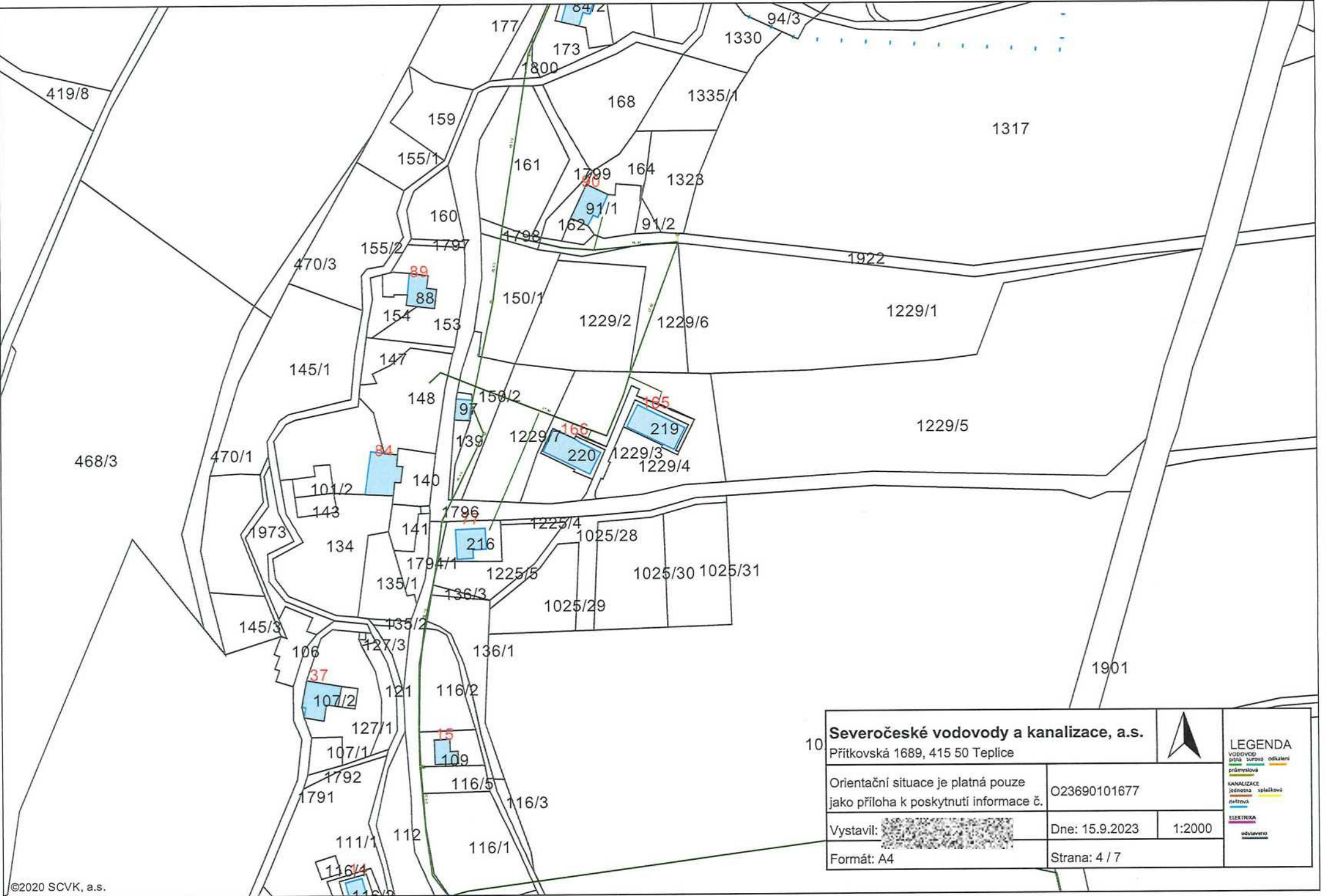
Příloha:

1. Situace a orientační zakres s vyznačeným zařízením provozovaným společností Severočeské vodovody a kanalizace, a.s.



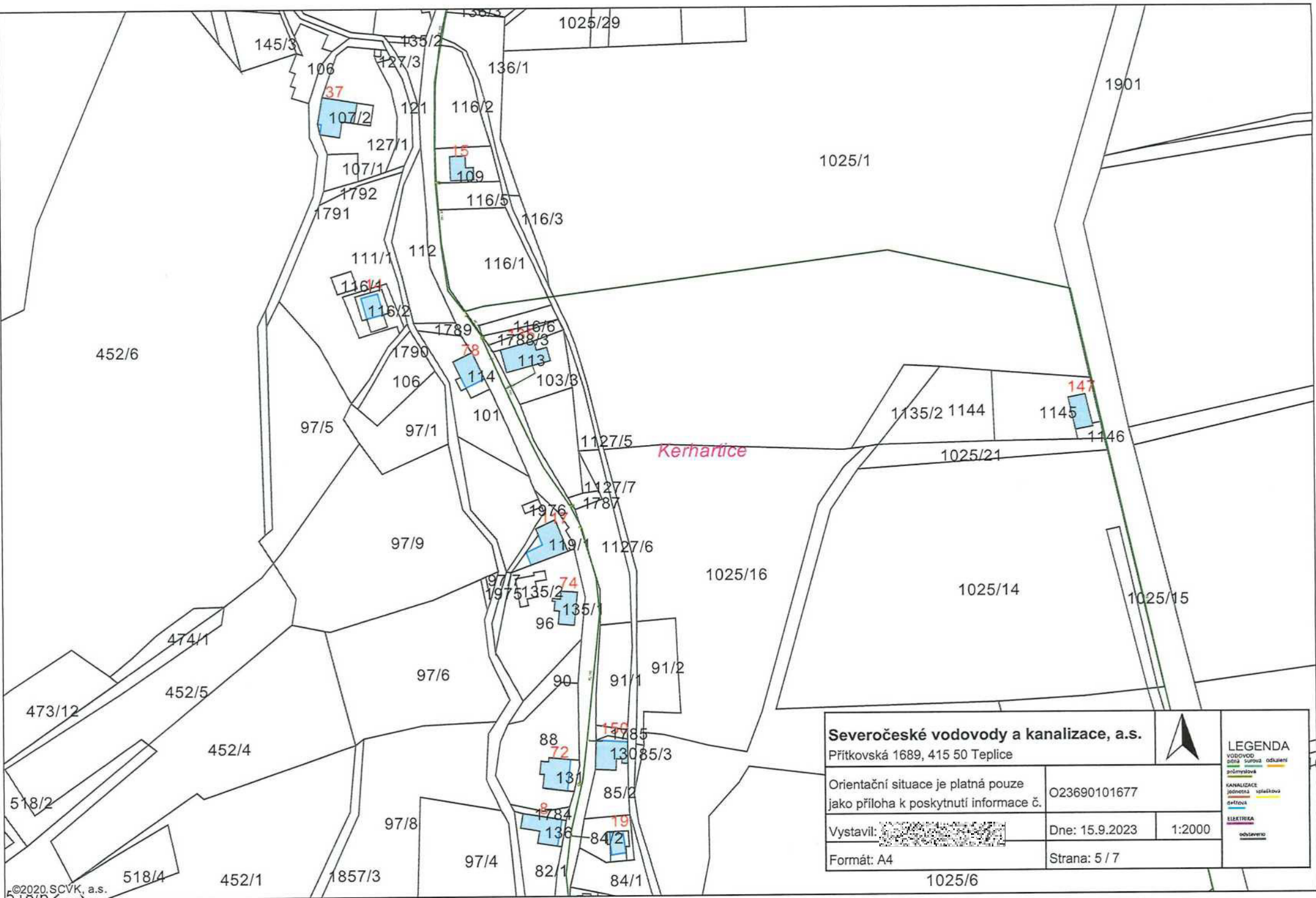


Severočeské vodovody a kanalizace, a.s. Přítkovská 1689, 415 50 Teplice			LEGENDA VODOVOD ostatní surová odslunění průmyslová KANALIZACE jednotná splašková separovaná dešťová ELEKTŘIKA odsluněno	
Orientační situace je platná pouze jako příloha k poskytnutí informace č.				
Vystavil: 	Dne: 15.9.2023	1:2000		
Formát: A4	Strana: 3 / 7			



10

Severočeské vodovody a kanalizace, a.s.			
Přítkovská 1689, 415 50 Teplice		LEGENDA	
Orientační situace je platná pouze jako příloha k poskytnutí informace č.		VODOVOD přítok sifon odtok	
Vystavil: 		KANALIZACE jednotka splešková dřezová	
Formát: A4		ELEKTROKA odslaveno	
Dne: 15.9.2023		1:2000	
Strana: 4 / 7			



Kerhartice

Severočeské vodovody a kanalizace, a.s.
Přítkovská 1689, 415 50 Teplice

Orientační situace je platná pouze jako příloha k poskytnutí informace č.

O23690101677

Vystavil:

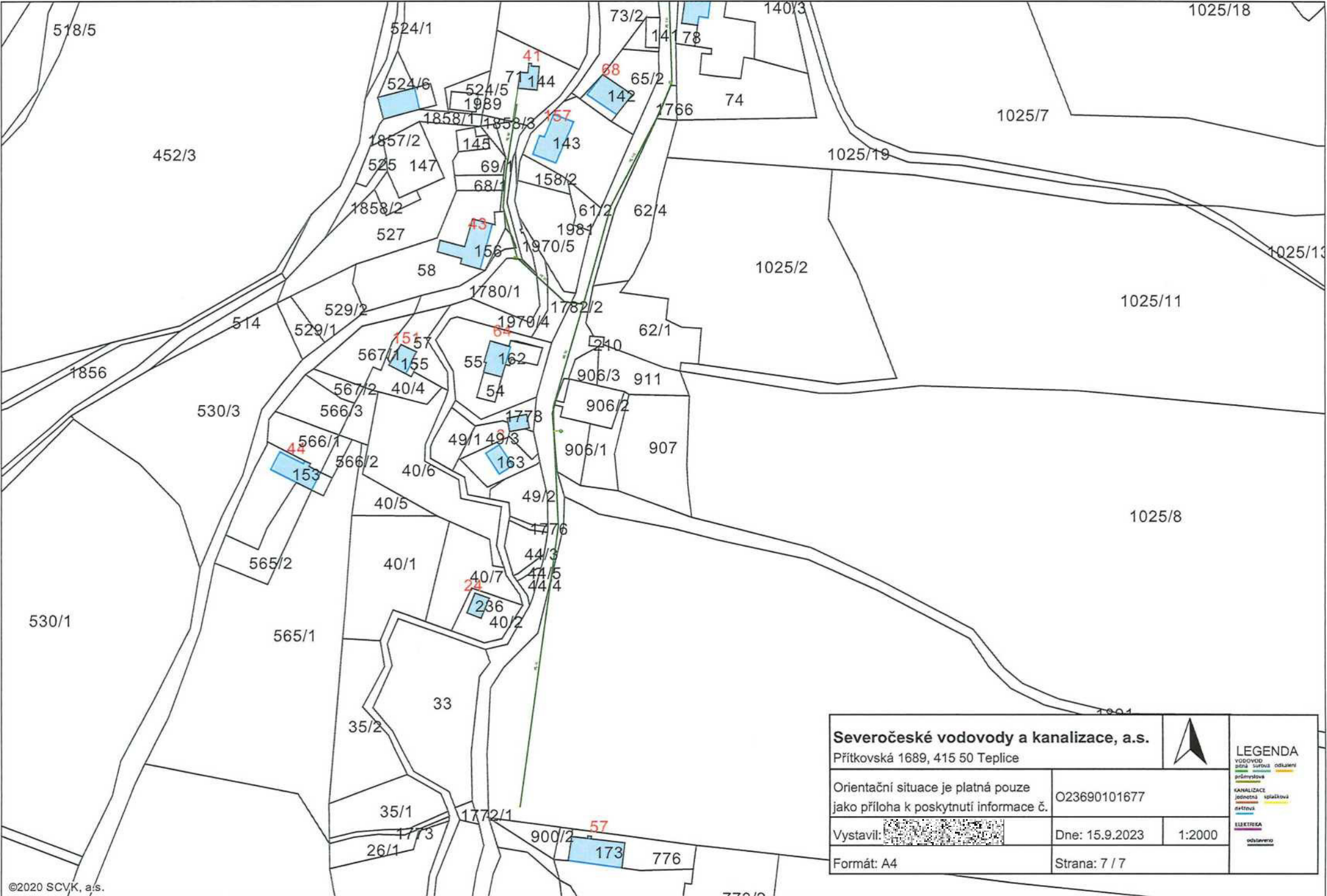
Dne: 15.9.2023

1:2000

Formát: A4

Strana: 5 / 7

LEGENDA
VODOVOD
pitná surová
pitná očištěná
průmyslová
KANALIZACE
jednotná
separovaná
dešťová
ELEKTŘIKA
odslavní



Severočeské vodovody a kanalizace, a.s.			LEGENDA VODOVOD přílná průmyslová KANALIZACE jednotná elektrická ELEKTŘINA odstaveno
Přítkovská 1689, 415 50 Teplice			
Orientační situace je platná pouze jako příloha k poskytnutí informace č.		O23690101677	
Vystavil:		Dne: 15.9.2023	1:2000
Formát: A4		Strana: 7 / 7	