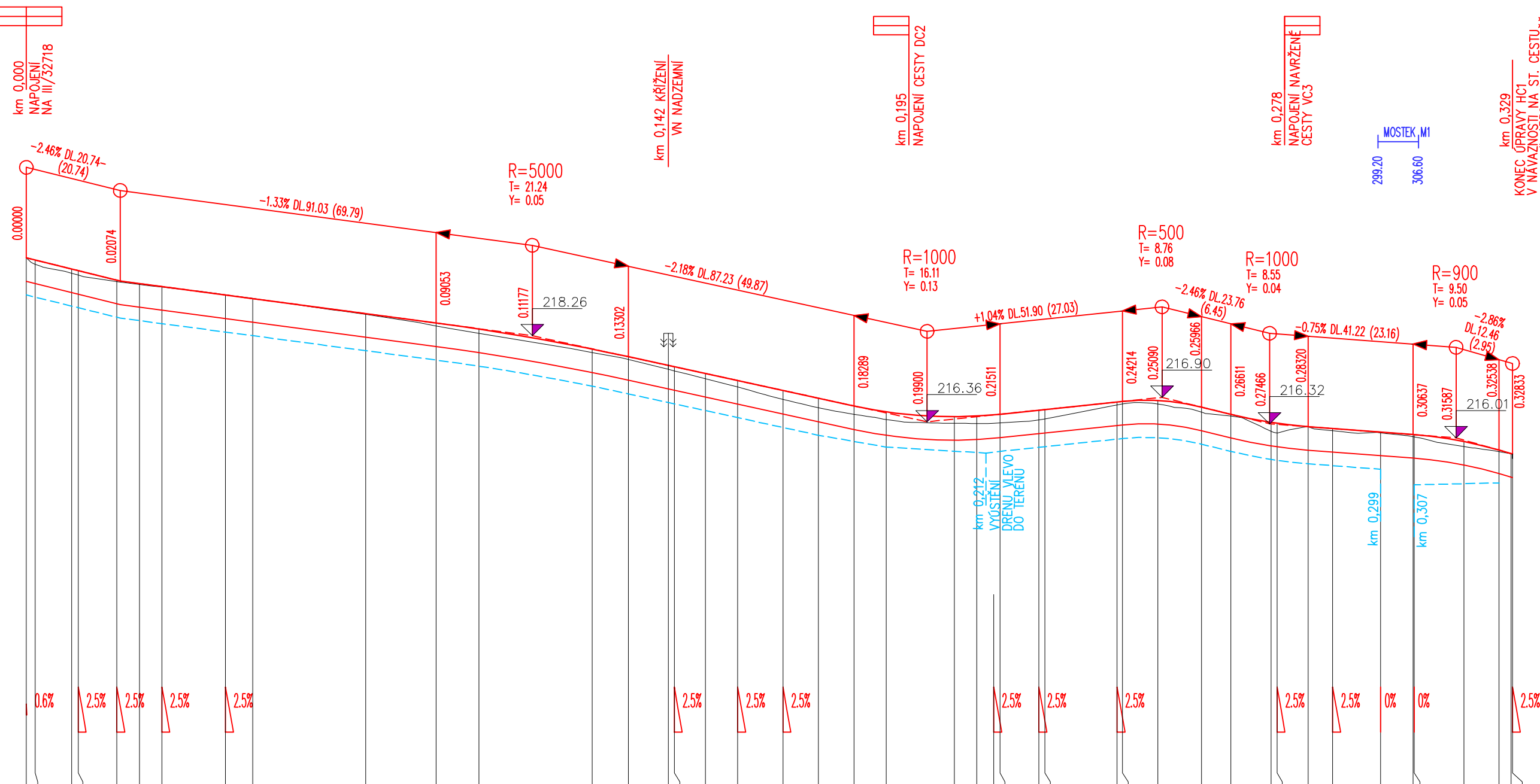
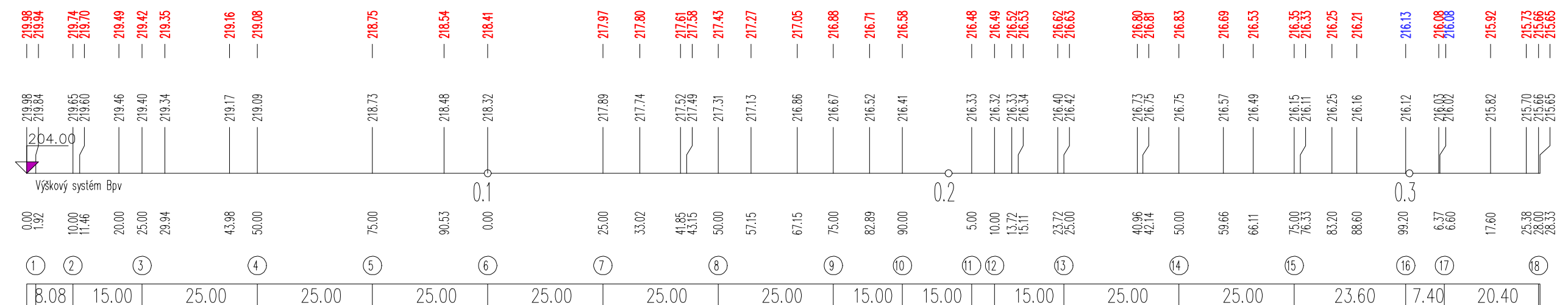


KATASTRÁLNÍ ÚZEMÍ
ČÍSLO POZEMKU



ZMĚNA PŘÍČNÉHO SKLONU VOZOVKY

KÓTY NIVELETY



KÓTY TERÉNU


SROVNÁVACÍ ROVINA
STANIČENÍ V KM

STANIČENÍ V M
ČÍSLA PŘÍČNÝCH ŘEZŮ
VZDÁLENOSTI PŘÍČNÝCH ŘEZŮ

SMĚROVÉ POMĚRY

Souřadnicový systém JTSK, výškový systém Bpv.

S0 101 – POLNÍ CESTA HC1

VYPRACOVAL		ZODP. PROJEKTANT		 GEOVAP SPOL. S R.O. Čechov 1790, 530 03 Pardubice
<div style="background-color: black; width: 100%; height: 40px;"></div>				
KATASTRÁLNÍ ÚZEMÍ: Rozehnalý, Hradištko II				<div style="background-color: black; width: 100%; height: 40px;"></div>
Pobočka Kolín				DATUM 10/2022
AKCE: REALIZACE POLNÍ CESTY HC1 v k.ú. Rozehnalý, Hradištko II				FORMÁT 3A4
				ZAK. ČÍSLO 2021/106
OBSAH: DOKUMENTACE TECHNICKÉHO ŘEŠENÍ PSZ PODÉLNÝ PROFIL HC1				MĚŘÍTKO 1:1000/100
				PŘÍLOHA D.4