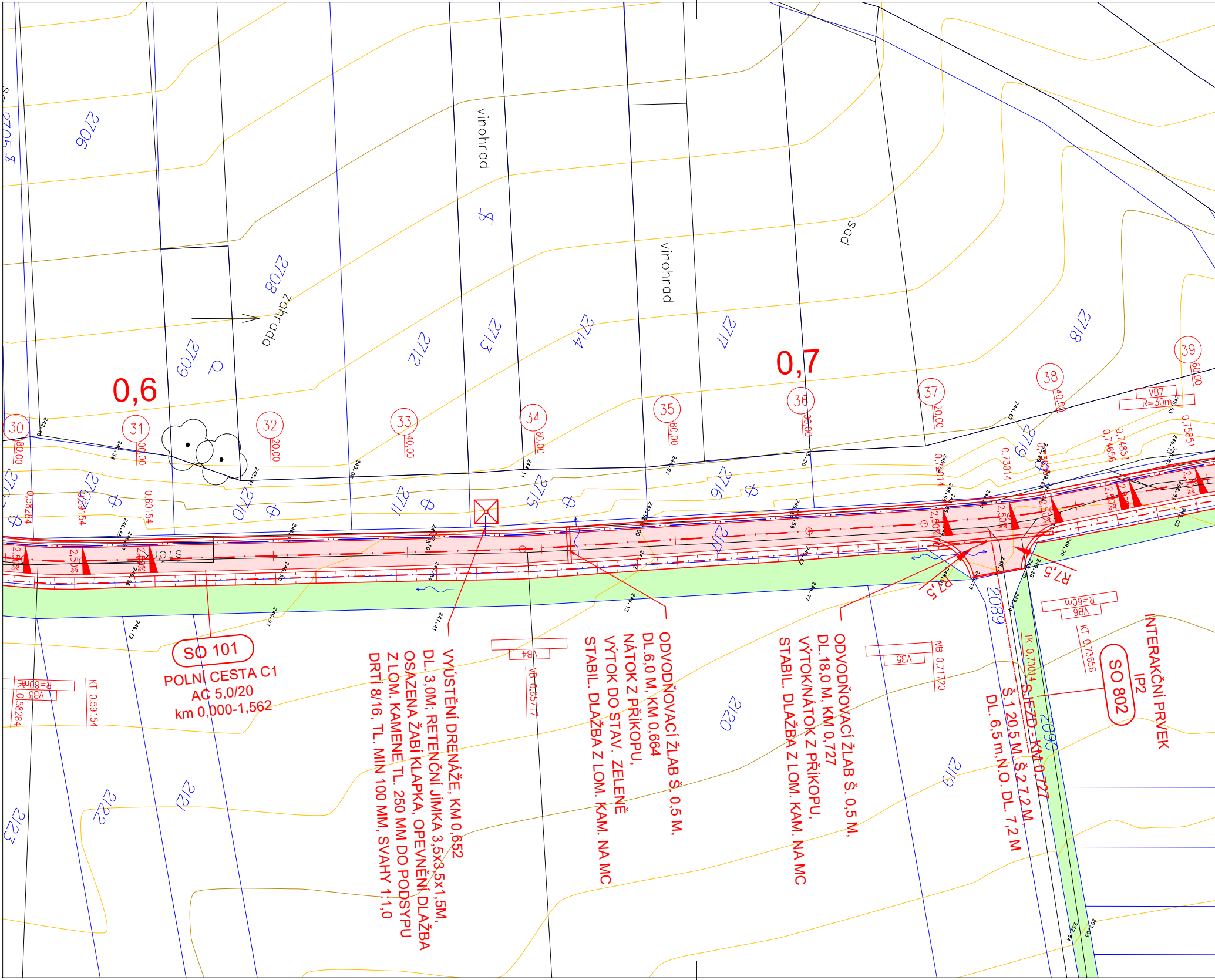

0,6
0,7
30
31
32
33
34
35
36
37
38
39
80,00
00,00
20,00
40,00
60,00
80,00
00,00
20,00
40,00
60,00
2705
2706
2708
2709
2710
2711
2712
2713
2714
2715
2716
2717
2718
2719
2117
2119
2120
2121
2122
2123
2089
2090
vinohrad
vinohrad
zahrada
sad
stěn
0,58284
0,59154
0,60154
0,70014
0,73014
0,74656
0,74851
0,75851
2,50%
VB7
R=30m
VB6
R=60m
VB5
VB4
VB3
R=80m
TK 0,58284
KT 0,59154
VB 0,65717
VB 0,71720
TK 0,73014
KT 0,73656
R7,5
R7,5
SO 101
POLNÍ CESTA C1
AC 5,0/20
km 0,000-1,562
VÝÚSTĚNÍ DRENÁŽE, KM 0,652
DL. 3,0M; RETENČNÍ JÍMKA 3,5x3,5x1,5M,
OSAZENA ŽABÍ KLAPKA, OPEVNĚNÍ DLAŽBA
Z LOM. KAMENE TL. 250 MM DO PODSYPU
DRTÍ 8/16, TL. MIN 100 MM, SVAHY 1:1,0
ODVODŇOVACÍ ŽLAB Š. 0,5 M,
DL.6,0 M, KM 0,664
NÁTOK Z PŘÍKOPU,
VÝTOK DO STAV. ZELENĚ
STABIL. DLAŽBA Z LOM. KAM. NA MC
ODVODŇOVACÍ ŽLAB Š. 0,5 M,
DL. 18,0 M, KM 0,727
VÝTOK/NÁTOK Z PŘÍKOPU,
STABIL. DLAŽBA Z LOM. KAM. NA MC
SJEZD - KM 0,727
Š.1 20,5 M, Š.2 7,2 M,
DL. 6,5 m,N.O. DL. 7,2 M
SO 802
IP2
INTERAKČNÍ PRVEK

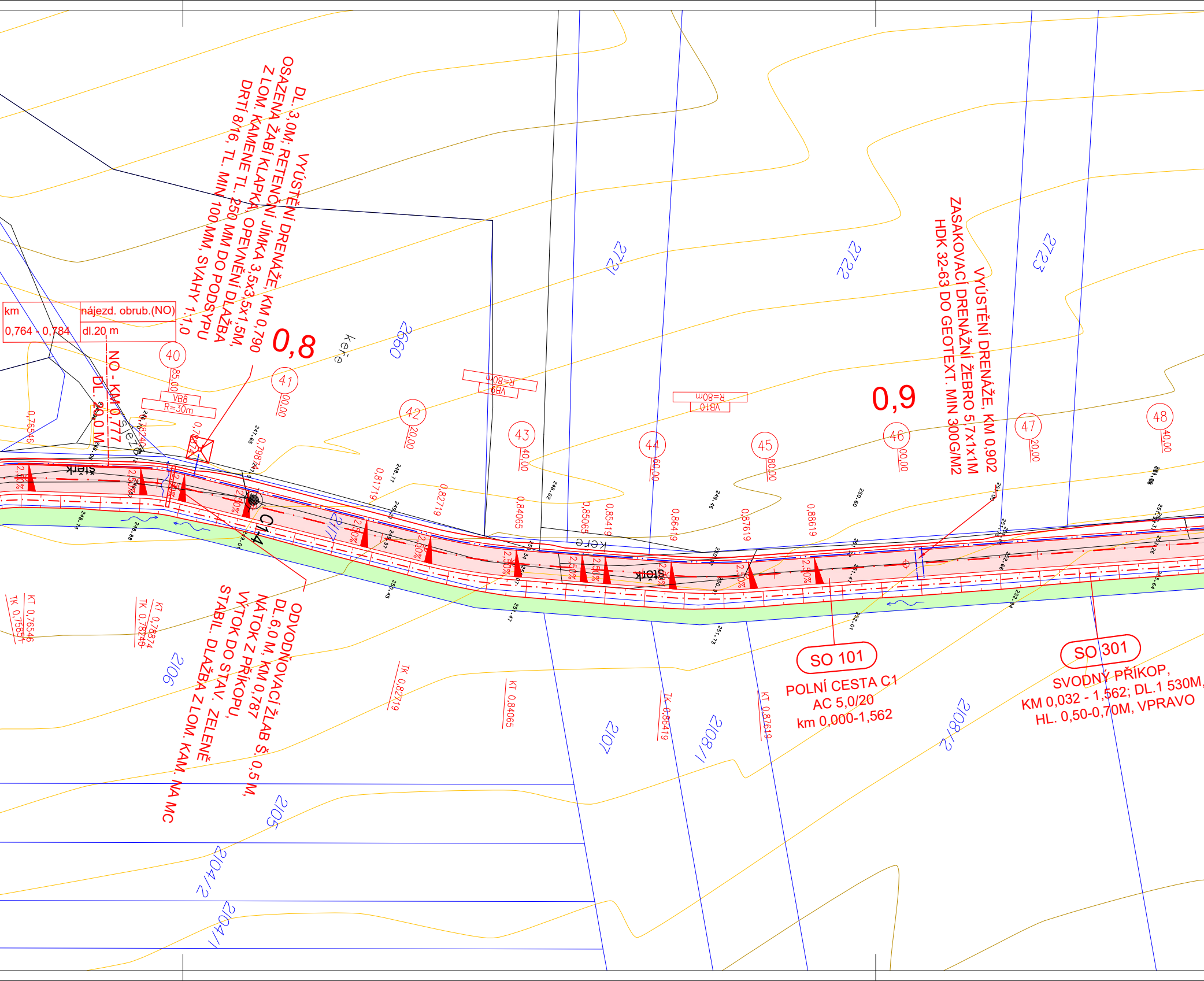
km | nájezd. obrub.(NO)
0,764 - 0,784 | dl.20 m
NO - KM 0,777
DL. 20,0 M
VYÚSTĚNÍ DRENÁŽE, KM 0,790
DL. 3,0M; RETENČNÍ JÍMKA 3,5x3,5x1,5M,
OSAZENÁ ŽABÍ KLAPKA, OPEVNĚNÍ DLAŽBA
Z LOM. KAMENE TL. 250 MM DO PODSYPU
DRTÍ 8/16, TL. MIN 100 MM, SVAHY 1:1,0
0,8
0,9
keře
2660
2722
2722
2723
VB8
R=30m
VB9
R=80m
VB10
R=80m
40
41
42
43
44
45
46
47
48
85,00
00,00
20,00
40,00
60,00
80,00
00,00
20,00
40,00
0,76546
0,78240
0,78874
0,79874
0,81719
0,82719
0,84065
0,85065
0,85419
0,86419
0,87619
0,88619
2,50%
C14
štěrk
stezka
VYÚSTĚNÍ DRENÁŽE, KM 0,902
ZASAKOVACÍ DRENÁŽNÍ ŽEBRO 5,7x1x1M
HDK 32-63 DO GEOTEXT. MIN 300G/M2
ODVODŇOVACÍ ŽLAB Š. 0,5 M,
DL.6,0 M, KM 0,787
NÁTOK Z PŘÍKOPU,
VÝTOK DO STAV. ZELENĚ
STABIL. DLAŽBA Z LOM. KAM. NA MC
KT 0,76546
TK 0,75851
KT 0,78874
TK 0,78240
TK 0,82719
KT 0,84065
TK 0,86419
KT 0,87619
2106
2105
2104/2
2104/1
2107
2108/1
2108/2
SO 101
POLNÍ CESTA C1
AC 5,0/20
km 0,000-1,562
SO 301
SVODNÝ PŘÍKOP,
KM 0,032 - 1,562; DL.1 530M,
HL. 0,50-0,70M, VPRAVO

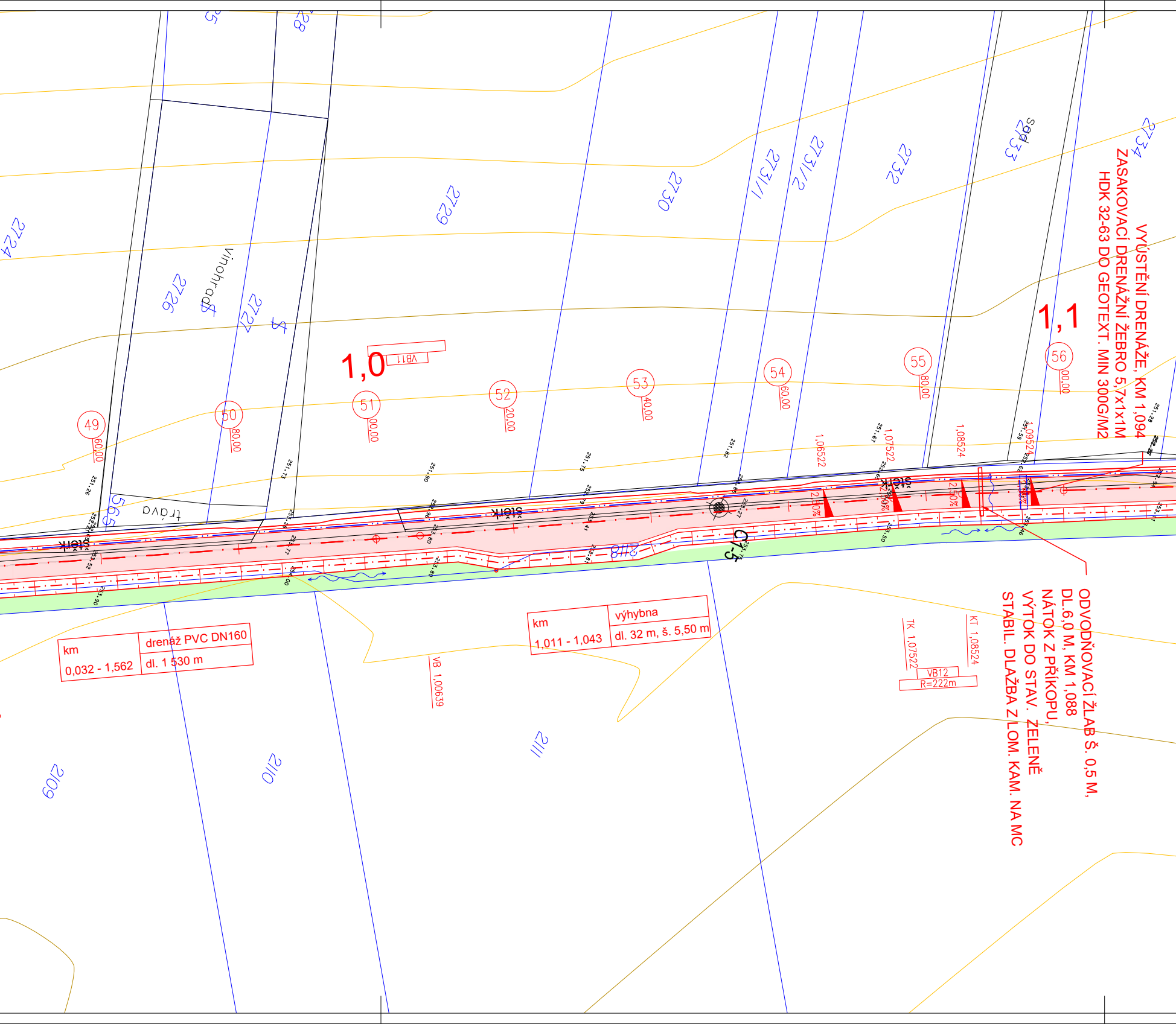
VYÚSTĚNÍ DRENÁŽE, KM 1,094
ZASAKOVACÍ DRENÁŽNÍ ŽEBRO 5,7x1x1M
HDK 32-63 DO GEOTEXT. MIN 300G/M2
ODVODŇOVACÍ ŽLAB Š. 0,5 M,
DL.6,0 M, KM 1,088
NÁTOK Z PŘÍKOPU,
VÝTOK DO STAV. ZELENĚ
STABIL. DLAŽBA Z LOM. KAM. NA MC
km
0,032 - 1,562
drenáž PVC DN160
dl. 1 530 m
km
1,011 - 1,043
výhybna
dl. 32 m, š. 5,50 m
1,0
1,1
VB11
VB12
R=222m
VB 1,00639
TK 1,07522
KT 1,08524
1,06522
1,07522
1,08524
1,09524
49
60,00
50
80,00
51
00,00
52
20,00
53
40,00
54
60,00
55
80,00
56
00,00
2,50%
C7-5
vinohrad
tráva
sjezd
2724
2726
2727
2728
2729
2730
2731/1
2731/2
2732
2733
2734
565
2109
2110
2111
2118

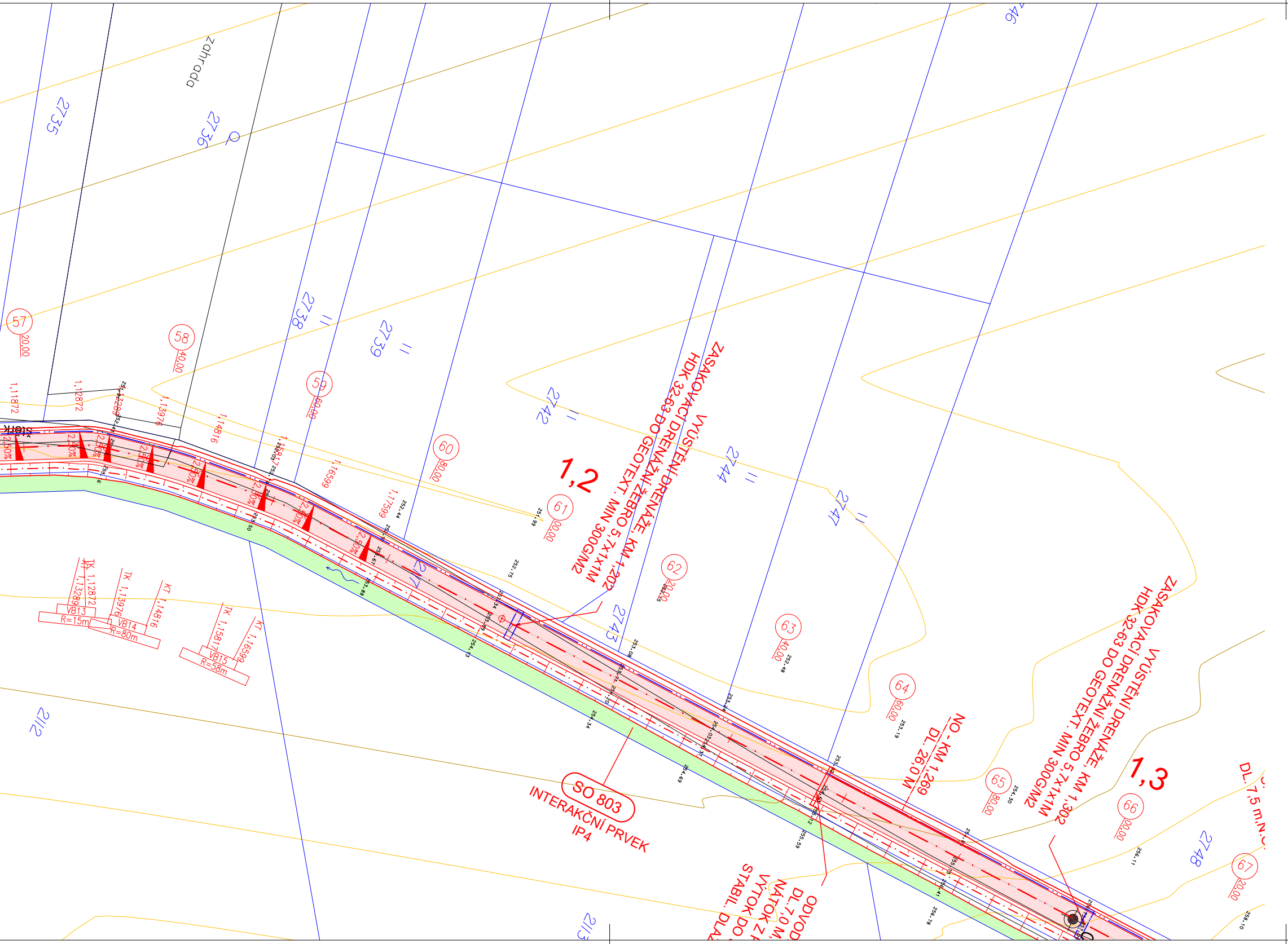
zahrada
2735
2736
2738
2739
2742
2743
2744
2746
2747
2748
21/2
21/3
57 20,00
58 40,00
59 60,00
60 80,00
61 00,00
62 20,00
63 40,00
64 60,00
65 80,00
66 00,00
67 20,00
1,11872
1,12872
1,13289
1,13976
1,14816
1,15817
1,16659
1,17559
2,50%
1,2
1,3
ZASAKOVACÍ VÝUSTĚNÍ DRENÁŽE, KM 1,202
HDK 32-63 DO DRENÁŽNÍ ŽEBRO 5,7x1x1M
GEOTEXT. MIN 300G/M2
ZASAKOVACÍ VÝUSTĚNÍ DRENÁŽE, KM 1,302
HDK 32-63 DO DRENÁŽNÍ ŽEBRO 5,7x1x1M
GEOTEXT. MIN 300G/M2
NO - KM 1,269
DL. 26,0 M
SO 803
INTERAKČNÍ PRVEK
IP4
ODVOD
DL. 7,0 M,
NÁTOK Z
VÝTOK DO
STABIL. DLA
DL. 7,5 m,N.O.
TK 1,12872
KT 1,13289
VB13
R=15m
TK 1,13976
KT 1,14816
VB14
R=80m
TK 1,15817
KT 1,16659
VB15
R=58m
251.99
252.75
252.48
253.19
253.24
253.50
254.03
254.37
254.69
254.13
255.59
255.12
255.73
256.41
256.78
256.11
258.10

LEGENDA:

—·· —	HRANICE K.Ú.	▬ ▬ ▬	PŘÍJEZDOVÉ TRASY
——	HRANICE PARCEL KN	🟩	NAVRŽENÉ PRVKY ZELENĚ
52/2	ČÍSLO PARCEL KN	—— ·· ——	LEVOSTRANNÁ DRENÁŽ
🟥	CESTA ASFALTOBETONOVÁ (AC)		
╪	SVODNÝ PŘÍKOP (SO 301)		
— ~ —	SDĚLOVACÍ VEDENÍ		
— —·—	OCHRANNÁ PÁSMA SÍTÍ TI		
⌖ V-7	VRTY ZPRACOVANÉ V RÁMCI IGP		
═	VRSTEVNICE		
	ZAMĚŘENÝ STÁVAJÍCÍ STAV		

222.07
221.92
222.85
222.76
222.90
222.28
222.83
222.18
222.71
221.69
222.78

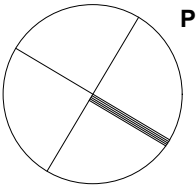

POZNÁMKA:

- Navržená výsadba dřevin bude provedena mimo OP technické infrastruktury
- Bude vytyčena technická infrastruktura, včetně protokolárního záznamu
- V případě, že nebude ověřeno předpokládané umístění technické infrastruktury je nutné navrhnout případná opatření, případně návrh přeřešit

ageris *POZEMKOVÉ ÚPRAVY, KRAJINNÁ EKOLOGIE*

AGERIS s.r.o., Jeřábkova 5, 602 00, Brno, Tel./fax: +420 545 241 842, www.ageris.cz

Vedoucí projektu	Ing. Ivo Podracký	*Autorizace*	
Zodpovědný projektant	Ing. Josef Koňařík		
Navrhl / Vypracoval	Bc. Jakub Hloušek		
Kreslil / CAD	Bc. Jakub Hloušek		
Investor	ČR - SPÚ, Krajský pozemkový úřad pro Jihomoravský kraj, Pobočka Brno		
Akce	**Polní cesty, PEO a doprovodná zeleň v k.ú. Bratčice**	*Stupeň*	DSP, DPS
		Formát	7xA4
		Datum	2022
		Čís. zakázky	2022/01
Část	C. Situační výkresy	*Soubor*	
		Měřítko	**1:500**
Název přílohy	**Koordinační situace C1 - km 0,600- 1,200**	*Příloha č.* **C.3.2.**	*Paré č.*