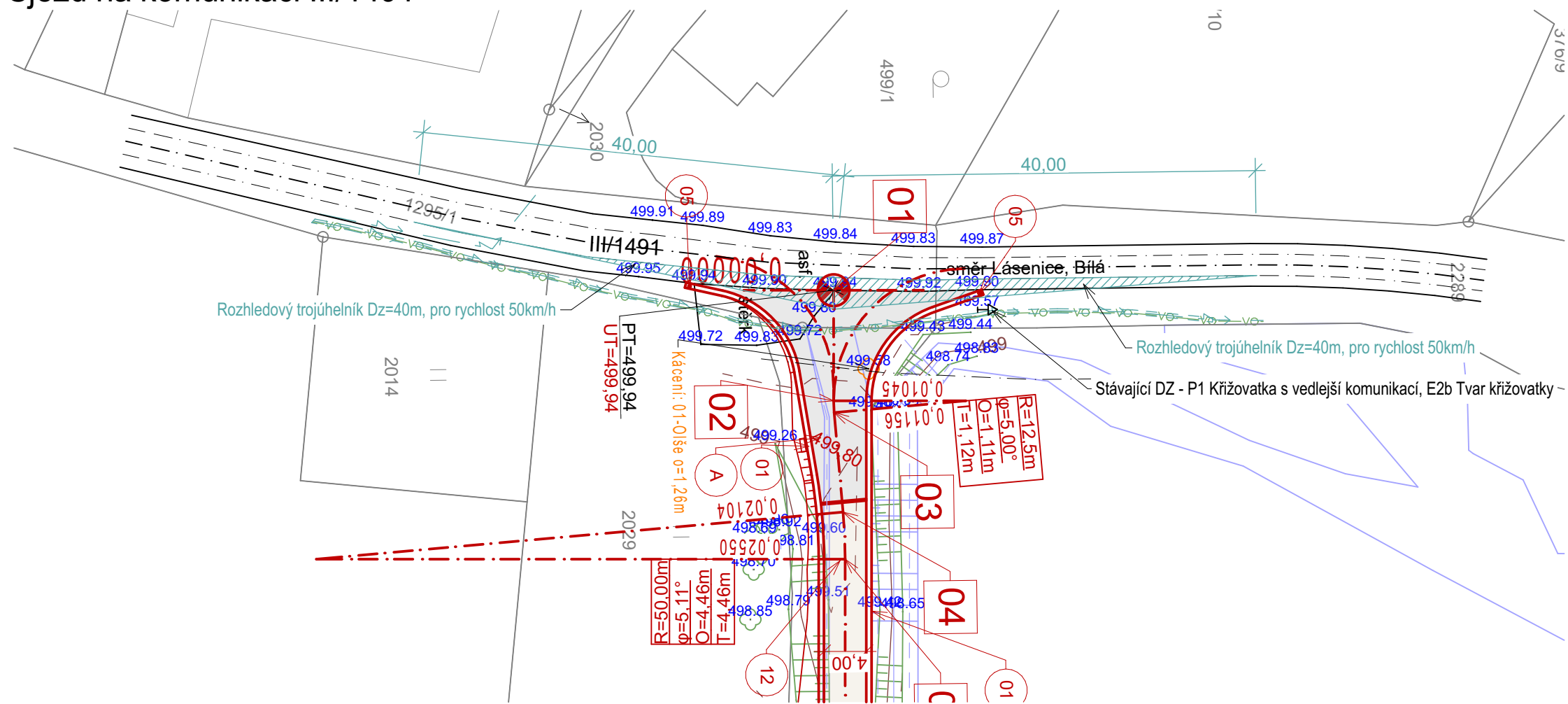
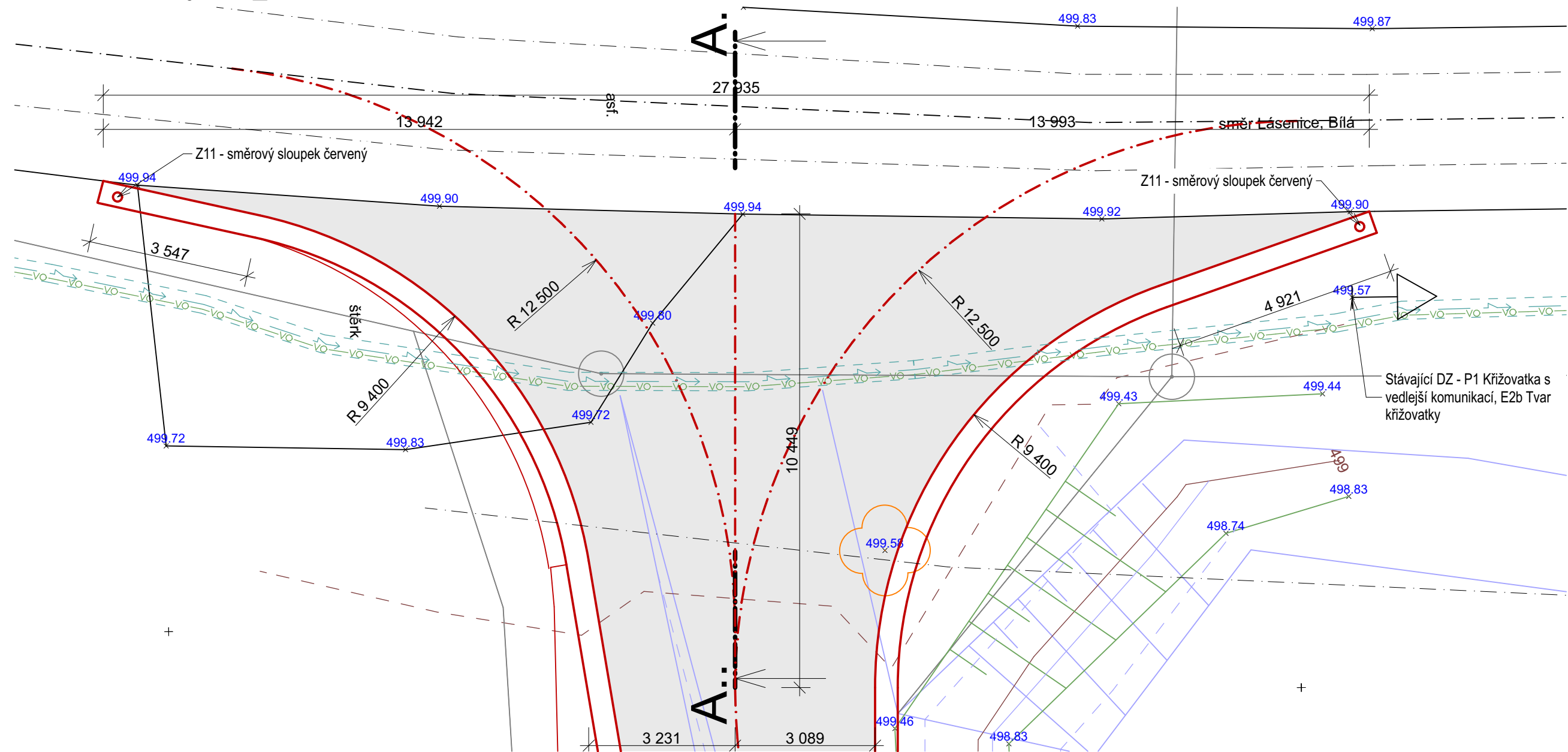


Sjezd na komunikaci III/1491













Situace sjezdu_1:500

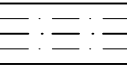









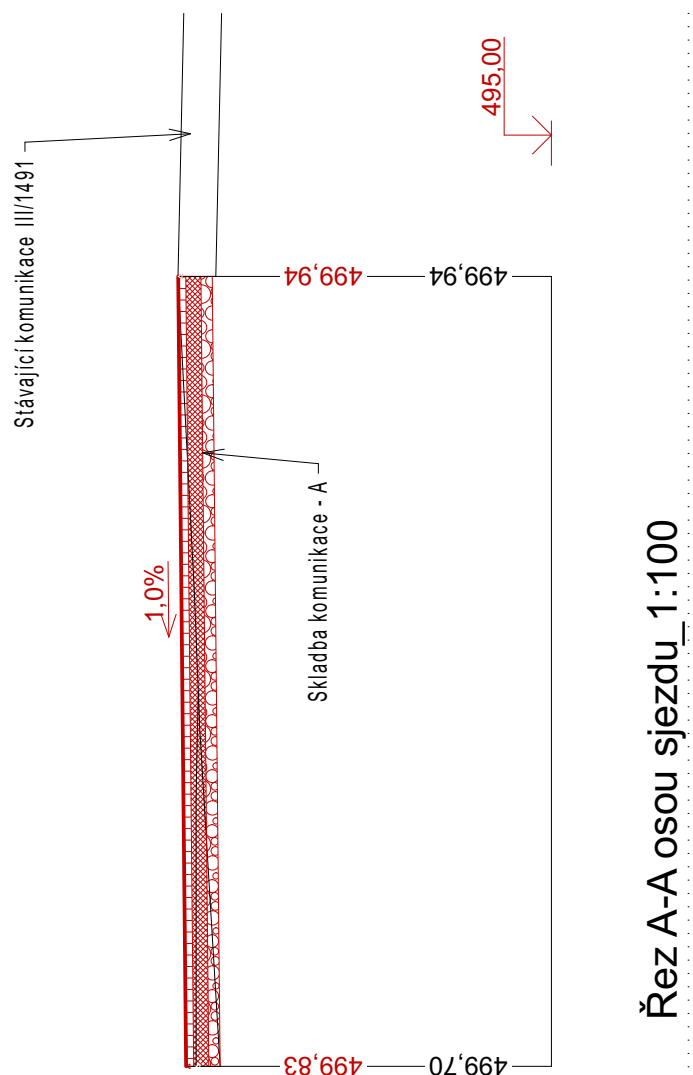
Pūdorys sjezdu _1:100

LEGENDA NAVRHOVANÝCH OBJEKTŮ

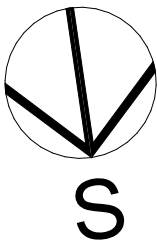
- | | | |
|---|--|--|
|  |  A | Skladba komunikace "A" penetrační makadam - viz výkres vzorového příčného řezu |
|  |  B | Skladba komunikace "B" prosívka - viz výkres vzorového příčného řezu |
| |  01 | Krajnice zemní zhutněná se zpevněním štěrkodrtí 0/32 |
| |  05 | Dopravní značení - Z11-směrový sloupek červený |
| |  12 | Betonový obrubník silniční 150/250mm kladený do betonového lože |
|  | | Svahování / příkop - terénní úpravy / vyrovnnání v okolí cesty |
|  | | Rozhledový trojúhelník |
|  | | Vytyčovací bod |

LEGENDA STÁVAJÍCÍCH OBJEKTŮ

- | | |
|---|--|
|  | Stávající komunikace III. třídy |
|  | Stávající svahování / příkop - terénní úpravy |
|  | Stávající solitérní zeleň |
|  | Kácená solitérní zeleň |
|  | Katastr - hranice pozemků |
|  | Vrstevnice - celá |
|  | Vrstevnice - poloviční |
|  | Obecný rybník, včetně hráze dle projektové dokumentace
"Obnova rybníku v Sedle", Ing. Václav Freutl, 2017 |



Řez A-A osou sjezdu 1:100



Souřadný systém: JTSK
Výškový systém: Bpv

Dokumentace pro vydání společného povolení a pro provádění stavby

REPRODUKCE TÉTO DOKUMENTACE NEBO JEJÍCH ČÁSTÍ BEZ PÍSEMNÉHO SOUHLASU fy P-atelier JH s.r.o. JE ZAKÁZÁNA

Zodp. projektant:	Petr Vlášek	Navrhl:	Ing. Michal Těšínský
Kontroloval:	Ing. Ondřej Peckert	Vypracoval:	Ing. Michal Těšínský
Místo:	k.ú. Sedlo u Čiměře	Obec:	Obec Čiměř
Investor:	Česká republika - SPÚ, Pobočka J. Hradec, Pravdova 837/II, 377 01 Jindřichův Hradec		

Slavba: **Cesty VC12-R, VC15-R, VC19-R,
VC20-R v k.ú. Sedlo u Číměře**

Oddíl: D. Dokumentace objektů a technických a technologických zařízení
D.3 Cesta VC19-R

Obsah výkresu: **Sjezd na komunikaci III/1491**

s.r.o. - atelier JH

Projektová a inženýrská kancelář
Nádražní 249/II, 377 01 J. Hradec
V S E C H N Á P R Á V A V Y H R A Z E N Á

Kooperace:	č. paré:
Jiří Houdek ČKAIT 0100743	
Stupeň PD: DSP	
Formát: 6xA4	
Čís.zak.: J-09/21	Čís.arch.: J-09/21
Datum: 06/2021	Č. výkresu:
Měřítko: 1:500; 1:100	08