

# Výkres pro zadávací dokumentaci pozemkové úpravy v k. ú. Libonice a v navazující části k. ú. Hořice v Podkrkonoší

Vinice v Podkrkonoší

Libonice

Bílsko u Hořic







Hořice v Podkrkonoší

Horní Dobrá Voda

Dolní Dobrá Voda

Chvalina

Vinice v Podkrkonoší

LEGENDA	
	vnější obvod pozemkové úpravy převzatý
	vnější obvod pozemkové úpravy šetřený
	hranice řešeného území s trvalými porosty
	hranice obvodu zasaženého stavbou dálnice
	normální hranice katastrálního území
	dálnice



M 1 : 10 000