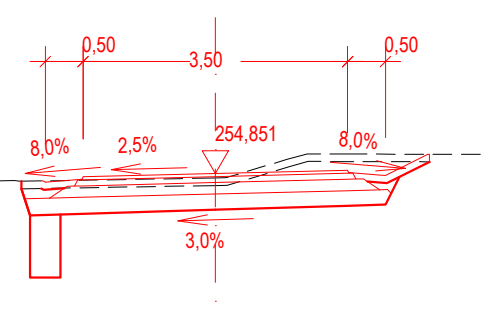


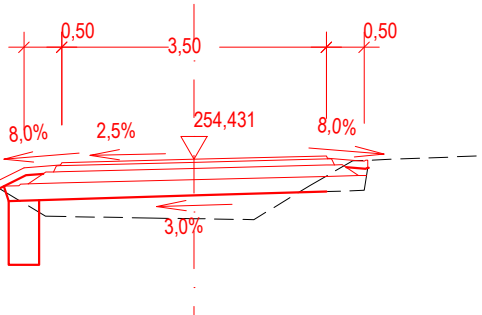
S.R. 251

NOVÝ STAV				-1,77 -1,75	254,97 255,01	0,00 255,06	1,75 1,77	255,10 255,06
TERÉN	-8,78 -8,06	254,44 254,46	-4,29 -3,96	254,59 254,61		0,00 0,05 0,67 0,68	254,71 254,76 254,89 254,89	



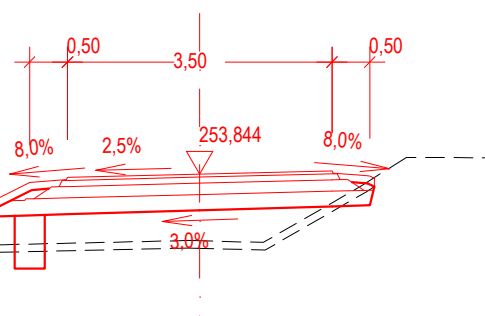
S.R. 251 m

TERÉN	-8,92 254,57 -8,46 254,59	-2,65 254,76 -2,59 254,75	-1,77 254,77 -1,75 254,81	0,00 254,85	1,75 254,80 1,77 254,86
NOVÝ STAV					



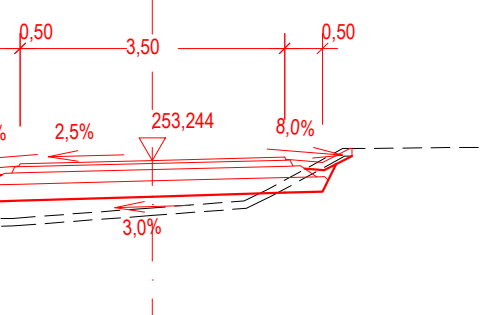
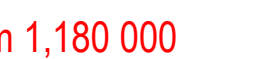
R. 251 m

TERÉN	NOVÝ STAV
-8,75 254,10	
-6,11 254,15	
-2,88 254,23	
-2,53 254,01	-1,77 254,35
-1,96 253,68	-1,75 254,39
-0,55 253,65	0,00 254,43
0,00 253,65	
0,79 253,63	
1,53 254,09	1,75 254,48
2,10 254,41	1,77 254,44
4,74 254,51	
8,01 254,64	



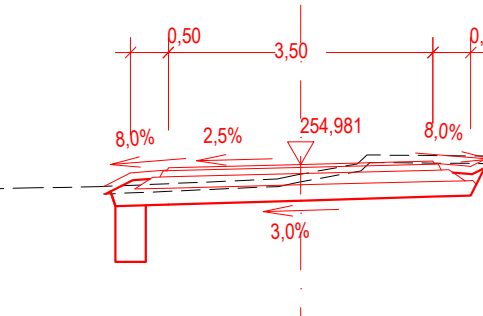
R. 250 m

TERÉN	NOVÝ STAV
-8,81 253,22	
-7,09 253,26	
-3,36 253,17	-1,77 253,76
-3,04 252,97	-1,75 253,00
-2,63 252,91	
-0,15 252,97	0,00 253,84
0,00 252,96	
0,84 252,94	1,75 253,89
2,15 253,69	1,77 253,85
2,73 254,06	
7,62 254,04	
9,53 254,09	

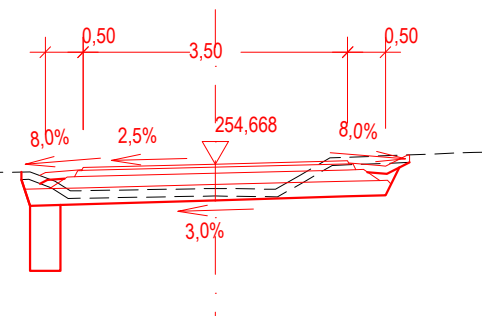


250 m

ROVÝ STAV			
ERÉN	-8,25	252,18	
	-7,57	252,19	
	-2,67	252,34	
	-2,28	252,47	-1,77 253,16
	-1,85	252,48	-1,75 253,20
	0,00	252,62	0,00 253,24
	1,20	252,71	
	1,52	252,68	1,75 253,29
	2,52	253,40	1,77 253,25
	7,36	253,45	
	8,99	253,45	

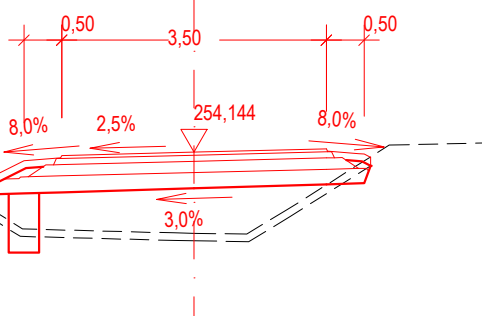


S.R. 251

[illegible]

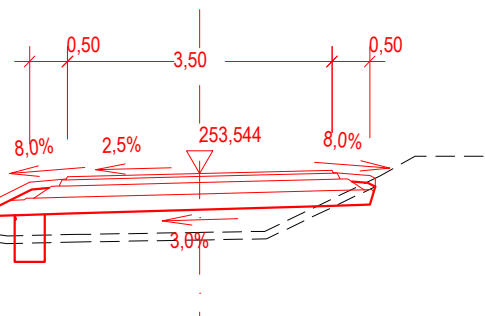
S.R. 251 m

TERÉN	NOVÝ STAV
-8,51 254,40	
-4,17 254,54	
-2,45 254,57	-1,77 254,58
-2,12 254,44	-1,75 254,62
-1,92 254,31	
	0,00 254,67
	0,79 254,34
	1,12 254,52
	1,52 254,75
	1,75 254,71
	1,77 254,67
3,41 254,82	
7,81 254,90	



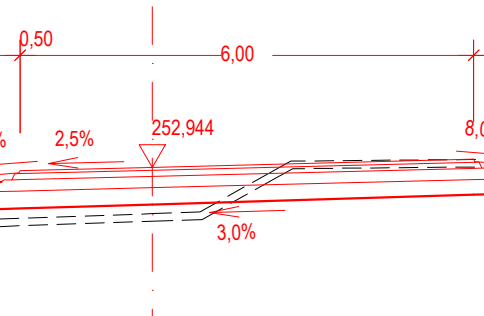
R. 250 m

NOVÝ STAV	TERÉN
-8,95 253,60	
-6,81 253,66	
-3,32 253,76	
-2,92 253,54	
-2,27 253,13	
-1,77 254,06	
-1,75 254,10	
0,00 254,14	
0,27 253,08	
0,00 253,07	
0,70 253,06	
1,22 253,38	
1,75 254,19	
1,77 254,15	
2,58 254,24	
6,99 254,34	
9,07 254,42	





R. 250 m

TERÉN	NOVÝ STAV
-8,20 252,73	
-6,90 252,69	
-2,69 252,74	-1,77 253,46
-2,55 252,72	-1,75 253,50
-1,63 252,74	
0,00 252,76	0,00 253,54
0,86 252,78	
2,37 253,51	1,75 253,59
2,85 253,77	1,77 253,55
8,15 253,77	
9,76 253,77	



249 m

[illegible]

OBJEDNATEL	Česká republika - Státní pozemkový úřad, Husinecká 1024/11a, 130 00 Praha 3 (Pobočka Mělník) IČ: 01327274 telefon: 725 424 718 e-mail: melnik.pl@spur.cz http://www.spur.cz				
ZHOTOVITEL	GEOREAL spol. s r.o., Hávkova 12 301 00 Pízeň IČ: 40527514 telefon: 377 237 343 e-mail: georeal@georeal.cz http://www.georeal.cz				
PROJEKTANT ČÁSTI, SO	GEOREAL spol. s r.o., Hávkova 12 301 00 Pízeň IČ: 40527514 telefon: 377 237 343 e-mail: georeal@georeal.cz http://www.georeal.cz				
KRAJ	VYPRACOVAL STŘEDOCESKÝ	STUPEŇ PD	DSP/PDPS	AUTORIZACE	020202
K. Ú.	HOSTÍN U MĚLNÍKA	DATUM	09 / 2021		
		MĚŘÍTKO	1:100		
		FORMAT	297 x 1680		
STAVBA:	HOSTÍN U MĚLNÍKA - HLAVNÍ POLNÍ CESTA HC1 S DOPROVODNOU ZELENÍ				
ČÁST PD:	DOKUMENTACE OBJEKTU A TECHNIKYCH A TECHNOLOGICKÝCH ZAŘÍZENÍ				
STAVEBNÍ OBJEKT:	SO 101 POLNÍ CESTA HC1 + SO 301 ODVODNĚNÍ HC1			1	
PŘÍLOHA:	CHARAKTERISTICKÉ PŘÍČNÉ ŘEZY (KM 1,020-1,200)			5.6	