KOORDINAČNÍ SITUAČNÍ VÝKRES
M 1:1000

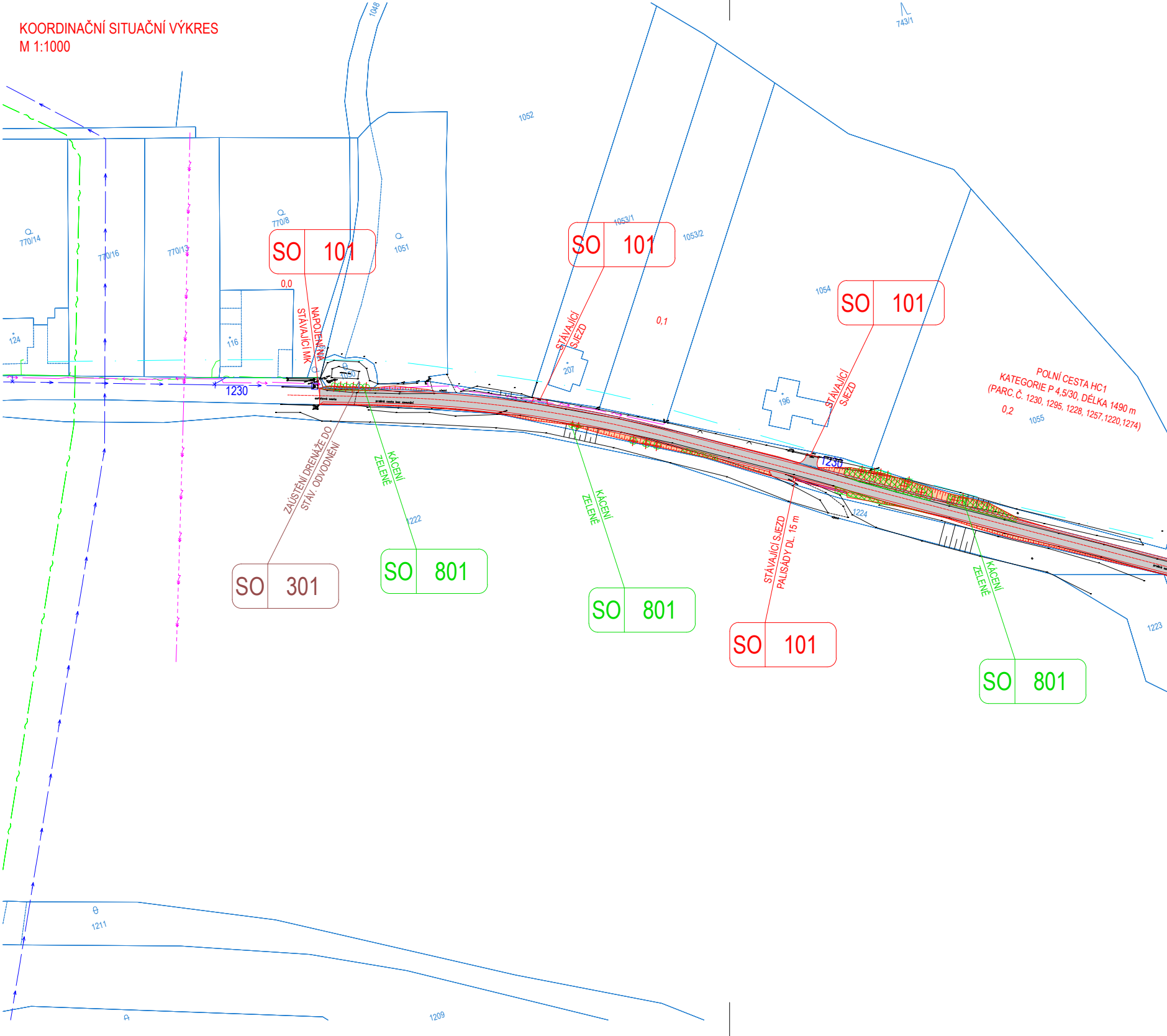
1048
743/1
1052
770/8
770/14
770/16
770/13
1051
1053/1
1053/2
SO 101
SO 101
SO 101
SO 101
0,0
NAPOJENÍ NA STÁVAJÍCÍ MK
STÁVAJÍCÍ SJEZD
0,1
1054
124
116
207
196
1050
1230
1230
STÁVAJÍCÍ SJEZD
POLNÍ CESTA HC1
KATEGORIE P 4,5/30, DÉLKA 1490 m
(PARC. Č. 1230, 1295, 1228, 1257,1220,1274)
0,2
1055
ZAÚSTĚNÍ DRENÁŽE DO STÁV. ODVODNĚNÍ
KÁCENÍ ZELENĚ
1222
KÁCENÍ ZELENĚ
STÁVAJÍCÍ SJEZD PALISÁDY DL. 15 m
1224
KÁCENÍ ZELENĚ
SO 301
SO 801
SO 801
SO 801
1223
1211
1209

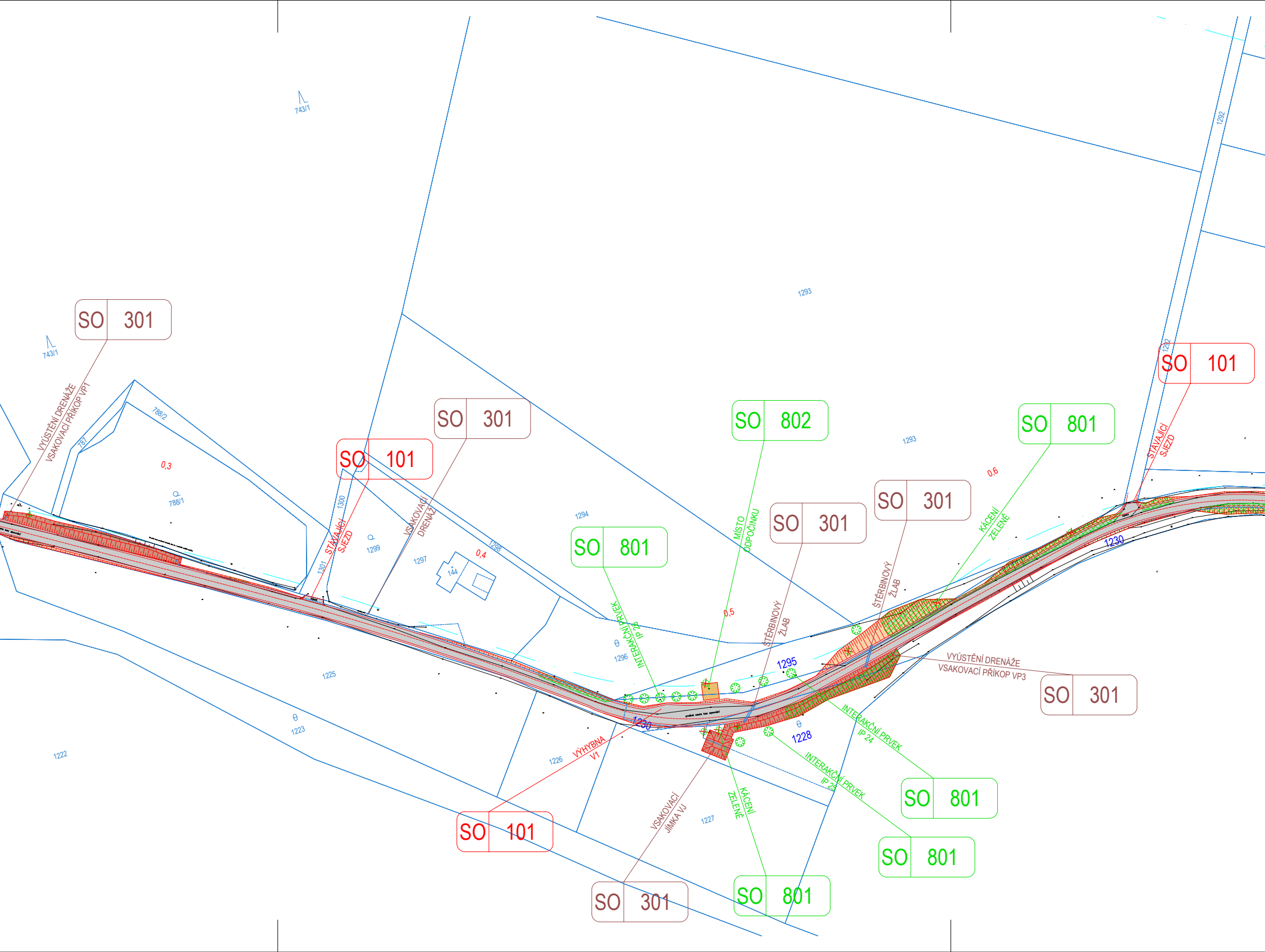
743/1
743/1
SO 301
VYÚSTĚNÍ DRENÁŽE
VSAKOVACÍ PŘÍKOP VP1
788/2
787
0,3
788/1
SO 101
STÁVAJÍCÍ SJEZD
1300
1301
1299
SO 301
VSAKOVACÍ DRENÁŽ
1297
144
0,4
1298
1294
SO 801
INTERAKČNÍ PRVEK IP 26
1296
SO 802
MÍSTO ODPOČINKU
0,5
SO 301
ŠTĚRBINOVÝ ŽLAB
1295
SO 301
ŠTĚRBINOVÝ ŽLAB
1293
1293
0,6
SO 801
KÁCENÍ ZELENĚ
SO 101
STÁVAJÍCÍ SJEZD
1292
1292
1230
VYÚSTĚNÍ DRENÁŽE
VSAKOVACÍ PŘÍKOP VP3
SO 301
1225
1223
1222
1226
VÝHYBNA V1
1230
SO 101
1228
INTERAKČNÍ PRVEK IP 24
SO 801
INTERAKČNÍ PRVEK IP 25
SO 801
VSAKOVACÍ JÍMKA VJ
1227
KÁCENÍ ZELENĚ
SO 301
SO 801

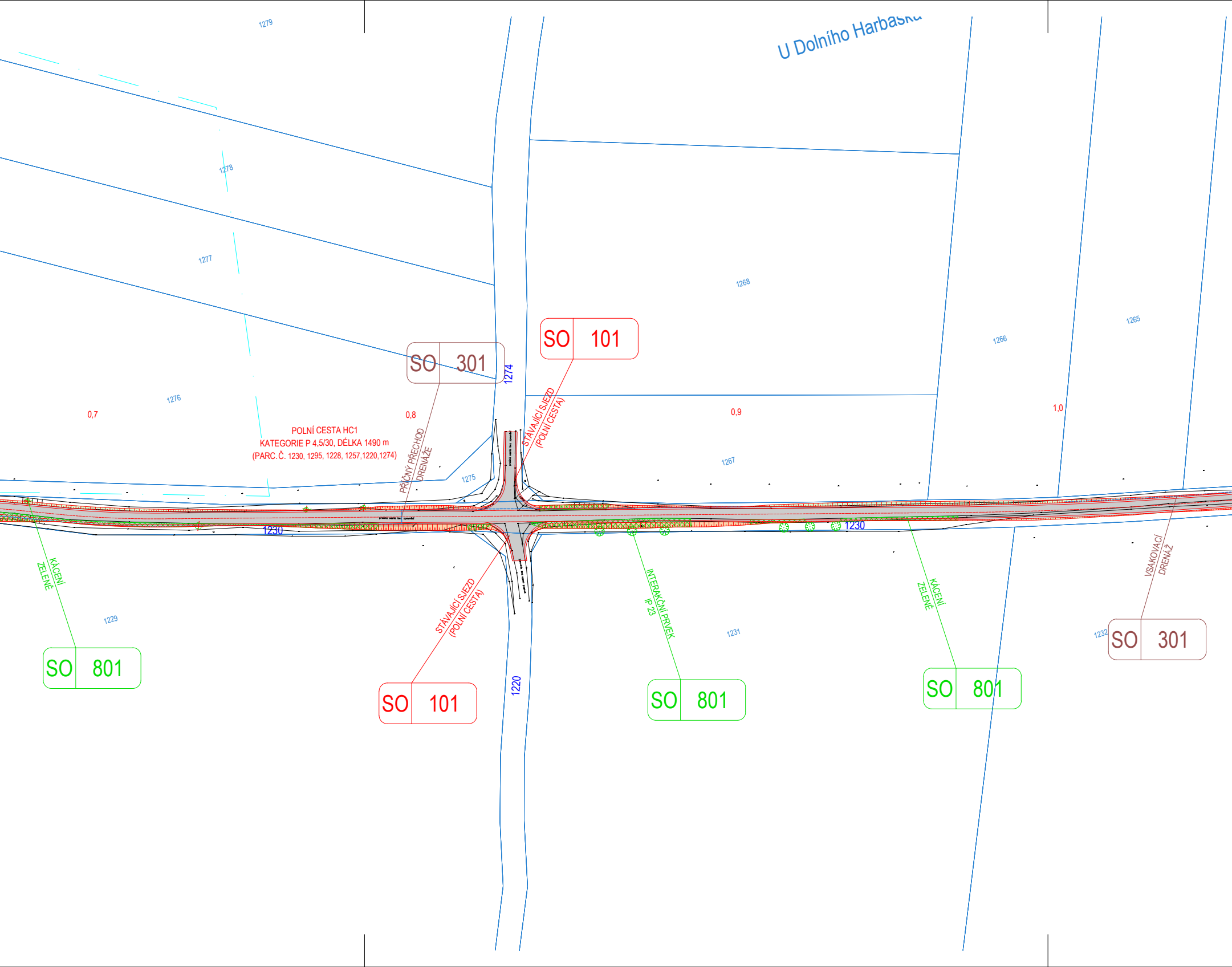
U Dolního Harbask
1279
1278
1277
1276
1268
1265
1266
1267
1275
1274
SO 301
SO 101
0,7
0,8
0,9
1,0
POLNÍ CESTA HC1
KATEGORIE P 4,5/30, DÉLKA 1490 m
(PARC. Č. 1230, 1295, 1228, 1257,1220,1274)
PŘÍČNÝ PŘECHOD DRENÁŽE
STÁVAJÍCÍ SJEZD (POLNÍ CESTA)
1230
1230
KÁCENÍ ZELENĚ
STÁVAJÍCÍ SJEZD (POLNÍ CESTA)
INTERAKČNÍ PRVEK IP 23
KÁCENÍ ZELENĚ
VSAKOVACÍ DRENÁŽ
1229
1231
1232
1220
SO 801
SO 101
SO 801
SO 801
SO 301

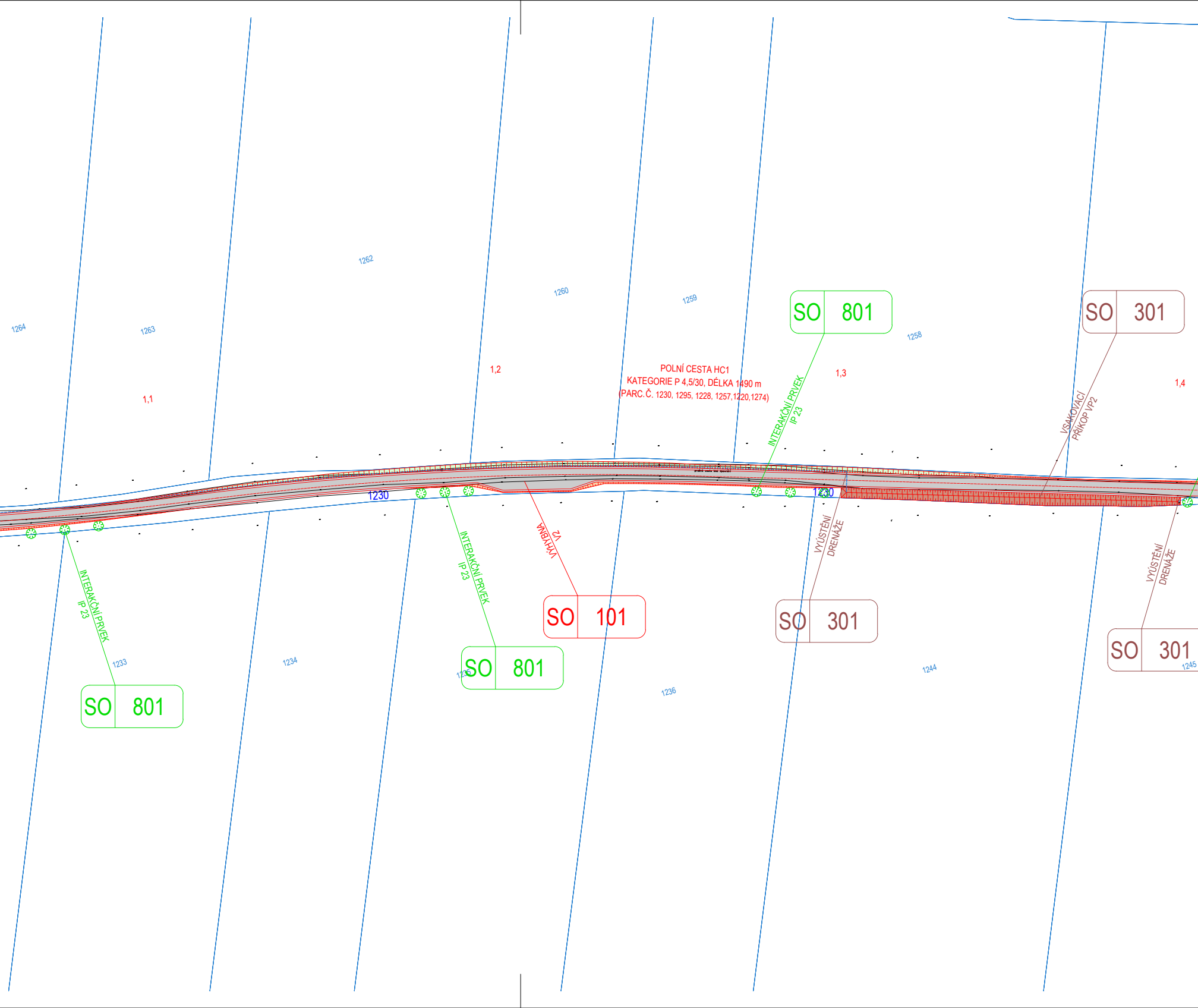
1264
1263
1262
1260
1259
1258
1,1
1,2
1,3
1,4
POLNÍ CESTA HC1
KATEGORIE P 4,5/30, DÉLKA 1490 m
(PARC. Č. 1230, 1295, 1228, 1257,1220,1274)
SO 801
INTERAKČNÍ PRVEK
IP 23
SO 301
VSAKOVACÍ
PŘÍKOP VP2
1230
1230
VÝHYBNA
V2
INTERAKČNÍ PRVEK
IP 23
INTERAKČNÍ PRVEK
IP 23
VYÚSTĚNÍ
DRENÁŽE
VYÚSTĚNÍ
DRENÁŽE
SO 101
SO 301
SO 301
1233
1234
1235
1236
1244
1245
SO 801
SO 801

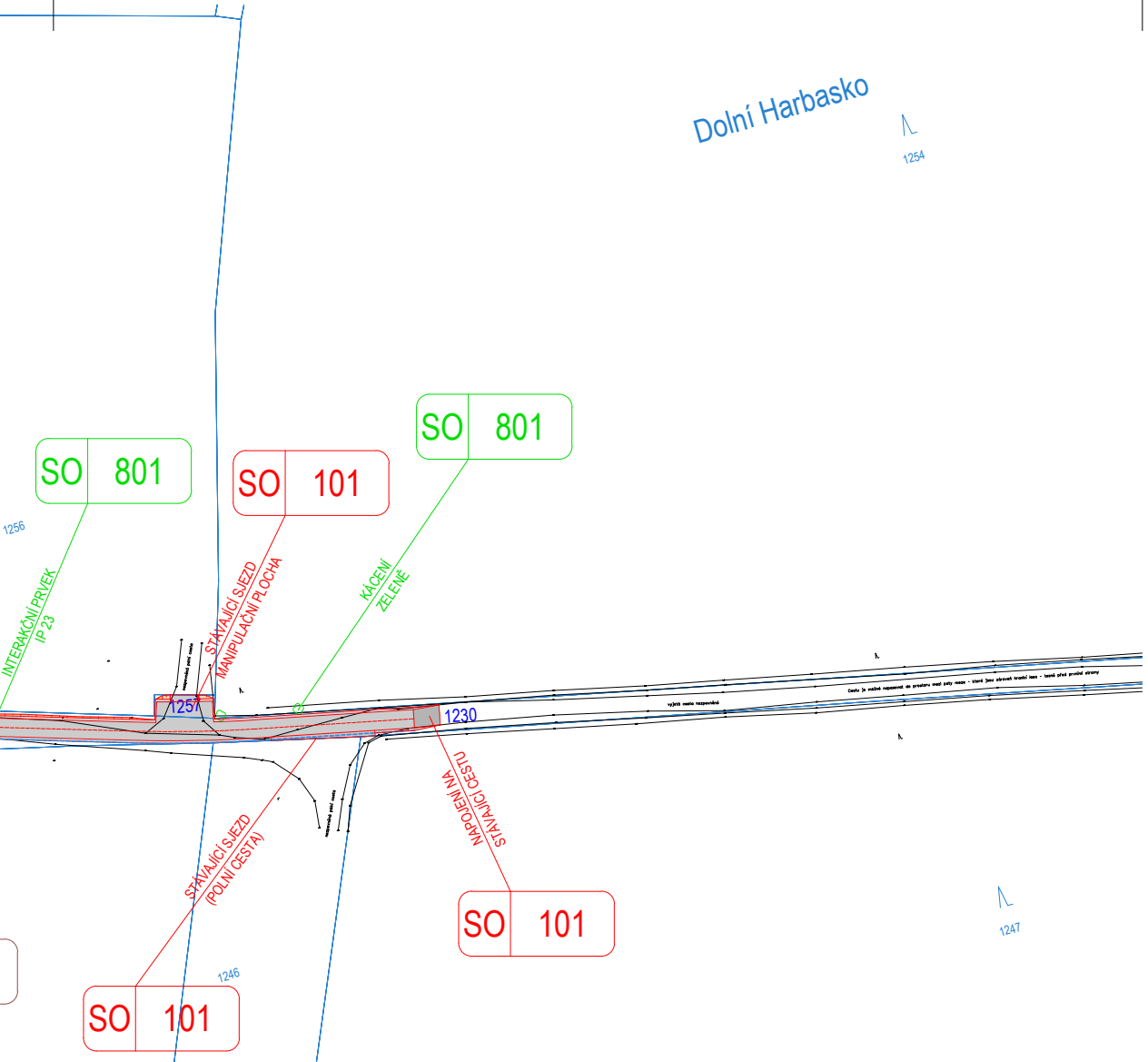
Dolní Harbasko
1254
1256
SO 801
INTERAKČNÍ PRVEK
IP 23
SO 101
STÁVAJÍCÍ SJEZD
MANIPULAČNÍ PLOCHA
SO 801
KÁCENÍ
ZELENĚ
1257
1230
vyjetá cesta nezpevněná
NAPOJENÍ NA
STÁVAJÍCÍ CESTU
STÁVAJÍCÍ SJEZD
(POLNÍ CESTA)
SO 101
1247
1246
SO 101

LEGENDA:

VÝKRES

🟥	STAVEBNÍ ÚPRAVY - NÁVRH
☐	GEODETICKÉ ZAMĚŘENÍ
☐	KATASTRÁLNÍ MAPA (DKM)
1267	ČÍSLO PARCELY KN NEDOTČENÉ STAVBOU
1230	ČÍSLO PARCELY KN DOTČENÉ STAVBOU

PLOCHY

▨	KOMUNIKACE, SJEZD - ASFALT
▨	KOMUNIKACE - NEZPEVNĚNÁ
▨	NEZPEVNĚNÁ KRAJNICE
▨	VSAKOVACÍ OBJEKTY
▨	PLOCHA ODPOČÍVKY
▨	PALISÁDY
▨	VÝKOP
▨	NÁSYP

ZELEŇ KÁCENÁ

○	STROM -NÁVRH NA VYVĚTVENÍ
☒	STROM
☒	KEŘ
▨	KŘOVINY/POROST

ZELEŇ NÁVRH

○	STROM

INŽENÝRSKÉ SÍTĚ

STAV	NÁVRH	
☐	☐	ELEKTRO NN - PODZEMNÍ
☐	☐	ELEKTRO VN - NADZEMNÍ
☐	☐	SDĚLOVACÍ VEDENÍ - NADZEMNÍ
☐	☐	SDĚLOVACÍ VEDENÍ - PODZEMNÍ
☐	☐	VODOVOD

OBJEKTY

- - - -	ODVODNĚNÍ - PODÉLNÁ DRENÁŽ
▭	ODVODNĚNÍ - ŠTĚRBINOVÝ ŽLAB

N

STAVEBNÍ OBJEKTY REALIZOVANÉ V RÁMCI STAVBY "HOSTÍN U MĚLNÍKA - HLAVNÍ POLNÍ CESTA HC1 S DOPROVODNOU ZELENÍ"

SO 101 POLNÍ CESTA HC1
SO 301 ODVODNĚNÍ HC1
SO 801 KÁCENÍ A VÝSADBA
SO 802 MÍSTO ODPOČINKU
SO 803 NÁSLEDNÁ TŘÍLETÁ ÚDRŽBA ZELENĚ

Obec Hostín, Hostín č.p. 56, 277 32 Hostín,
vlastník pozemků parc. č. 1230,1295,1228,1257,1220,1274
v k.ú. Hostín u Mělníka souhlasí s umístěním a provedením stavby
"Hostín u Mělníka - Hlavní polní cesta HC1 s doprovodnou zelení".

Datum ....

Podpis ....

OBJEDNATEL	Česká republika - Státní pozemkový úřad, Husinecká 1024/11a, 130 00 Praha 3 (Pobočka Mělník) IČ: 01312774 | telefon: 725 424 718 | e-mail: melnik.pk@spucr.cz | http://www.spucr.cz				
ZHOTOVITEL	GEOREAL spol. s r.o., Hálkova 12, 301 00 Plzeň IČ: 40527514 | telefon: 377 237 343 | e-mail: georeal@georeal.cz | http://www.georeal.cz GEOREAL				
PROJEKTANT ČÁSTI, SO	GEOREAL spol. s r.o., Hálkova 12, 301 00 Plzeň IČ: 40527514 | telefon: 377 237 343 | e-mail: georeal@georeal.cz | http://www.georeal.cz				
	VYPRACOVAL: I [redacted] [redacted]	STUPEŇ PD	DSP/PDPS	AUTORIZACE	0202002
		DATUM	09 / 2021	[redacted]	
KRAJ	STŘEDOČESKÝ	MĚŘÍTKO	1:1000		
K. Ú.	HOSTÍN U MĚLNÍKA	FORMÁT	297 x 1890		
STAVBA:	HOSTÍN U MĚLNÍKA - HLAVNÍ POLNÍ CESTA HC1 S DOPROVODNOU ZELENÍ	OZNAČENÍ PŘÍLOHY			
ČÁST PD:	SITUAČNÍ VÝKRESY	C			
PŘÍLOHA:	KOORDINAČNÍ SITUAČNÍ VÝKRES	3			