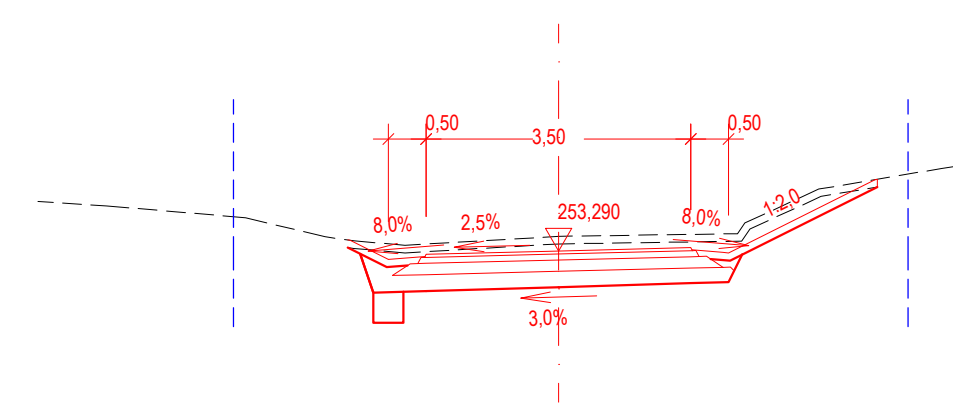


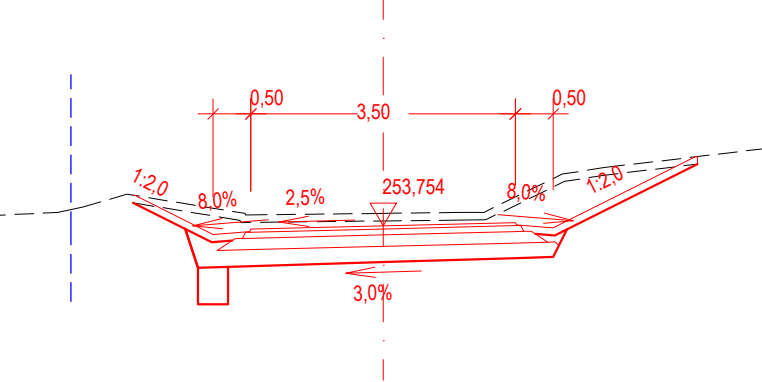
km 0,820 000



S.R. 250 m

NOVÝ STAV	
TERÉN	-6.89 253.94 -5.98 253.89 -4.14 253.73 -3.09 253.48 -2.70 253.42 -2.03 253.37 0.00 253.48 2.37 253.52 2.46 253.66 3.44 254.11 5.07 254.38 5.43 254.44

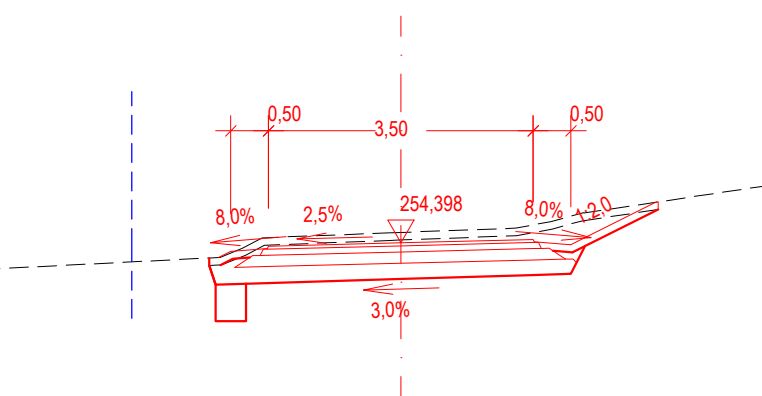
km 0,860 000



S.R. 250 m

NOVÝ STAV	
TERÉN	-5.19 253.89 -4.30 253.83 -3.87 254.00 -3.39 254.17 -1.83 253.92 -1.82 253.90 0.00 253.92 0.99 253.93 1.33 253.93 2.37 254.44 2.91 254.52 5.09 254.78

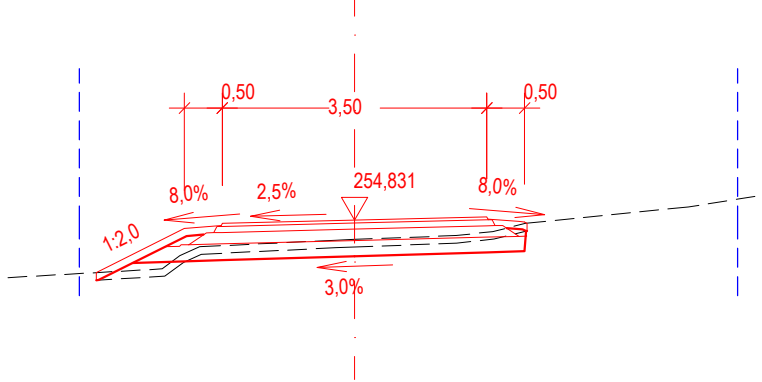
km 0,900 000



S.R. 251 m

NOVÝ STAV	
TERÉN	-9.26 253.85 -5.84 254.03 -2.39 254.20 -2.09 254.33 -1.84 254.46 -0.15 254.53 0.00 254.54 1.52 254.59 1.99 254.68 2.42 254.80 2.42 254.79 4.85 255.15 5.26 255.19

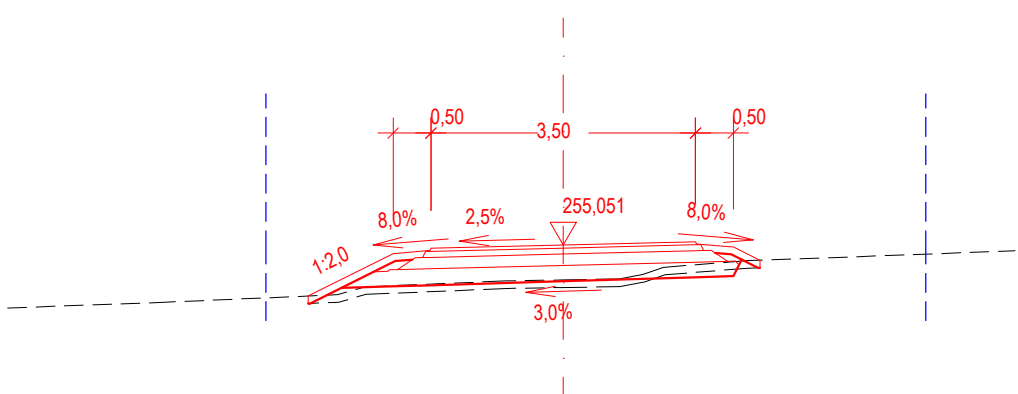
km 0,940 000



S.R. 251 m

NOVÝ STAV	
TERÉN	-8.71 253.82 -5.62 254.01 -2.54 254.19 -2.34 254.36 -2.05 254.48 -0.24 254.57 0.00 254.57 1.34 254.63 1.83 254.68 2.26 254.79 4.41 255.00 5.56 255.18

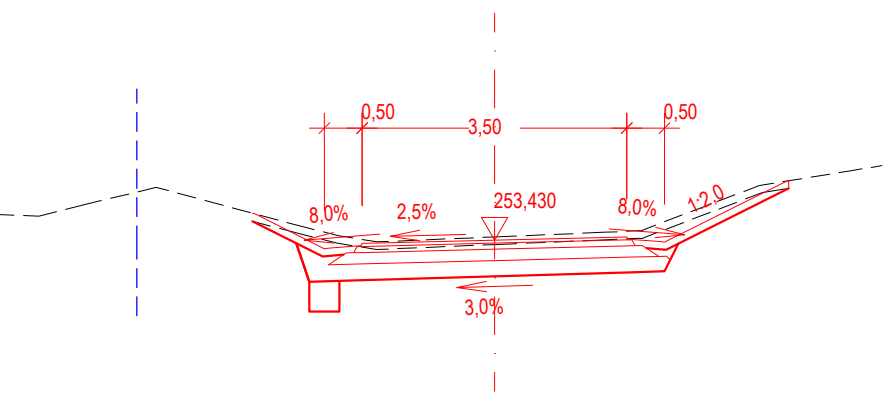
km 0,980 000



S.R. 252 m

NOVÝ STAV	
TERÉN	-8.05 254.19 -5.28 254.29 -2.09 254.39 -2.82 254.50 -0.76 254.58 0.00 254.59 0.74 254.60 1.06 254.66 1.33 254.76 2.41 254.84 5.98 254.97

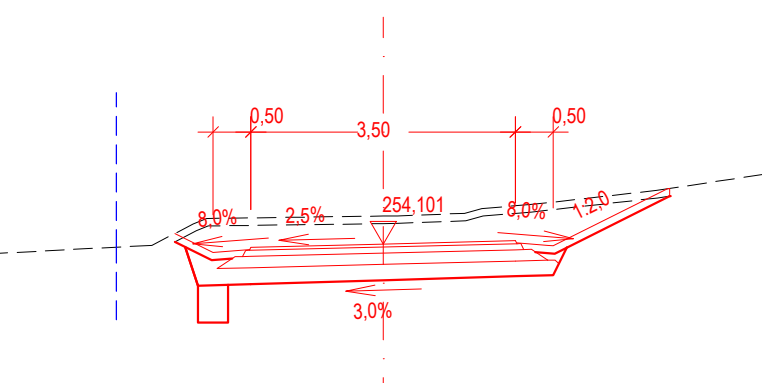
km 0,840 000



S.R. 250 m

NOVÝ STAV	
TERÉN	-6.56 253.77 -6.03 253.75 -5.44 253.90 -4.48 254.13 -2.58 253.62 -2.06 253.49 -1.56 253.41 0.00 253.47 1.45 253.53 1.91 253.56 1.93 253.55 3.50 254.15 3.53 254.16 4.72 254.35 5.13 254.42

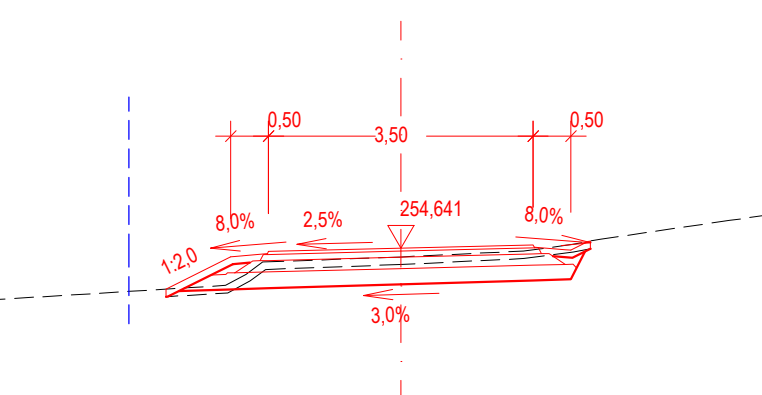
km 0,880 000



S.R. 251 m

NOVÝ STAV	
TERÉN	-5.25 253.97 -3.06 254.08 -2.51 254.37 -2.33 254.44 0.00 254.47 0.19 254.47 1.08 254.51 1.31 254.57 1.95 254.62 3.62 254.81 5.06 255.03

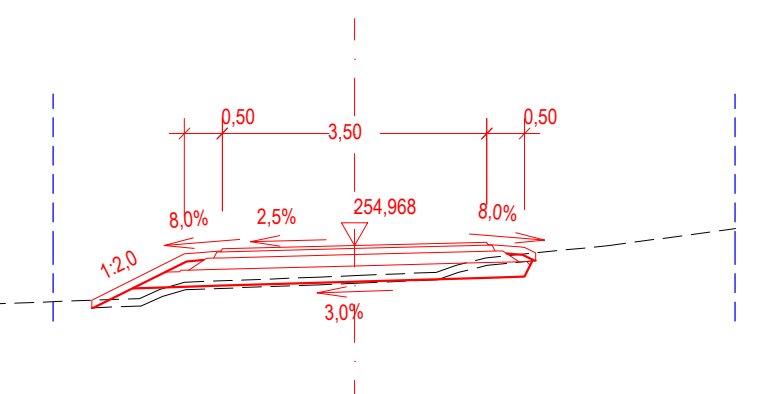
km 0,920 000



S.R. 251 m

NOVÝ STAV	
TERÉN	-8.82 253.79 -5.41 253.96 -2.32 254.15 -2.05 254.29 -1.83 254.46 -0.02 254.52 1.62 254.60 2.27 254.69 2.84 254.76 4.35 255.01 5.50 255.17

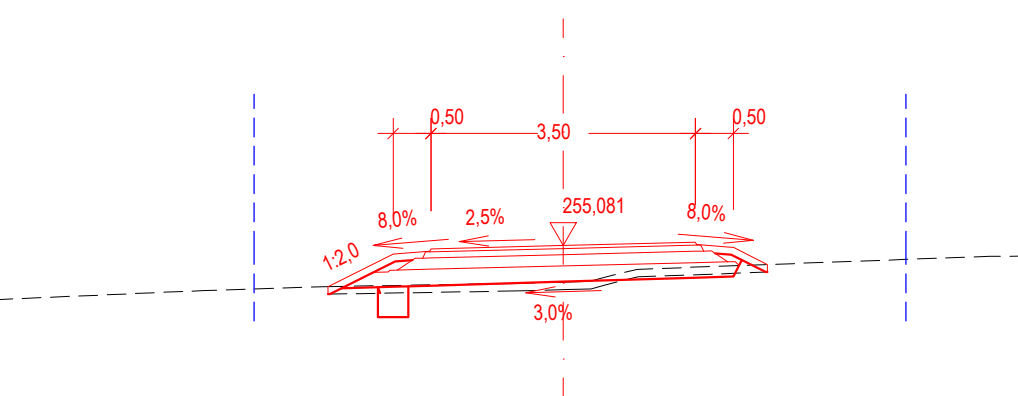
km 0,960 000



S.R. 251 m

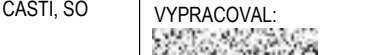
NOVÝ STAV	
TERÉN	-8.51 254.00 -5.52 254.17 -2.85 254.27 -2.57 254.39 -2.25 254.48 -0.48 254.55 0.00 254.57 1.08 254.61 1.34 254.71 1.73 254.80 3.37 254.97 5.04 255.19

km 1,000 000



S.R. 252 m

NOVÝ STAV	
TERÉN	-8.19 254.33 -4.75 254.49 -3.17 254.54 -1.77 255.00 -1.75 255.04 -0.62 254.58 0.00 254.60 0.35 254.61 0.52 254.66 0.98 254.77 1.75 255.13 1.77 255.09 5.64 254.94 9.05 254.96

OBJEDNATEL	Česká republika - Státní pozemkový úřad, Husinecká 1024/11a, 130 00 Praha 3 (Pobočka Mělník)	
ZHOTOVITEL	GEOREAL spol. s r.o., Hálkova 12, 301 00 Pízeň IČ: 40527514 telefon: 377 237 343 e-mail: melnik.pk@spur.cz http://www.spur.cz	
PROJEKTANT	GEOREAL spol. s r.o., Hálkova 12, 301 00 Pízeň IČ: 40527514 telefon: 377 237 343 e-mail: georeal@georeal.cz http://www.georeal.cz	
ČÁSTI SO	VYPRACOVAL: 	STUPĚŇ PD 09 / 2021
KRAJ	STŘEDOČESKÝ	DATUM 09 / 2021
K. Ú.	HOSTÍN U MĚLNÍKA	MĚŘÍTKO 1:100
STAVBA:	HOSTÍN U MĚLNÍKA - HLAVNÍ POLNÍ CESTA HC1 S DOPROVODNOU ZELENÍ	FORMÁT 297 x 1680
ČÁST PD:	DOKUMENTACE OBJEKTŮ A TECHNICKÝCH A TECHNOLOGICKÝCH ZAŘÍZENÍ	OZNAČENÍ PŘÍLOHY
STAVEBNÍ OBJEKT:	SO 101 POLNÍ CESTA HC1 + SO 301 ODVODNĚNÍ HC1	D
PŘÍLOHA:	CHARAKTERISTICKÉ PŘÍČNÉ ŘEZY (KM 0,820-1,000)	5.5