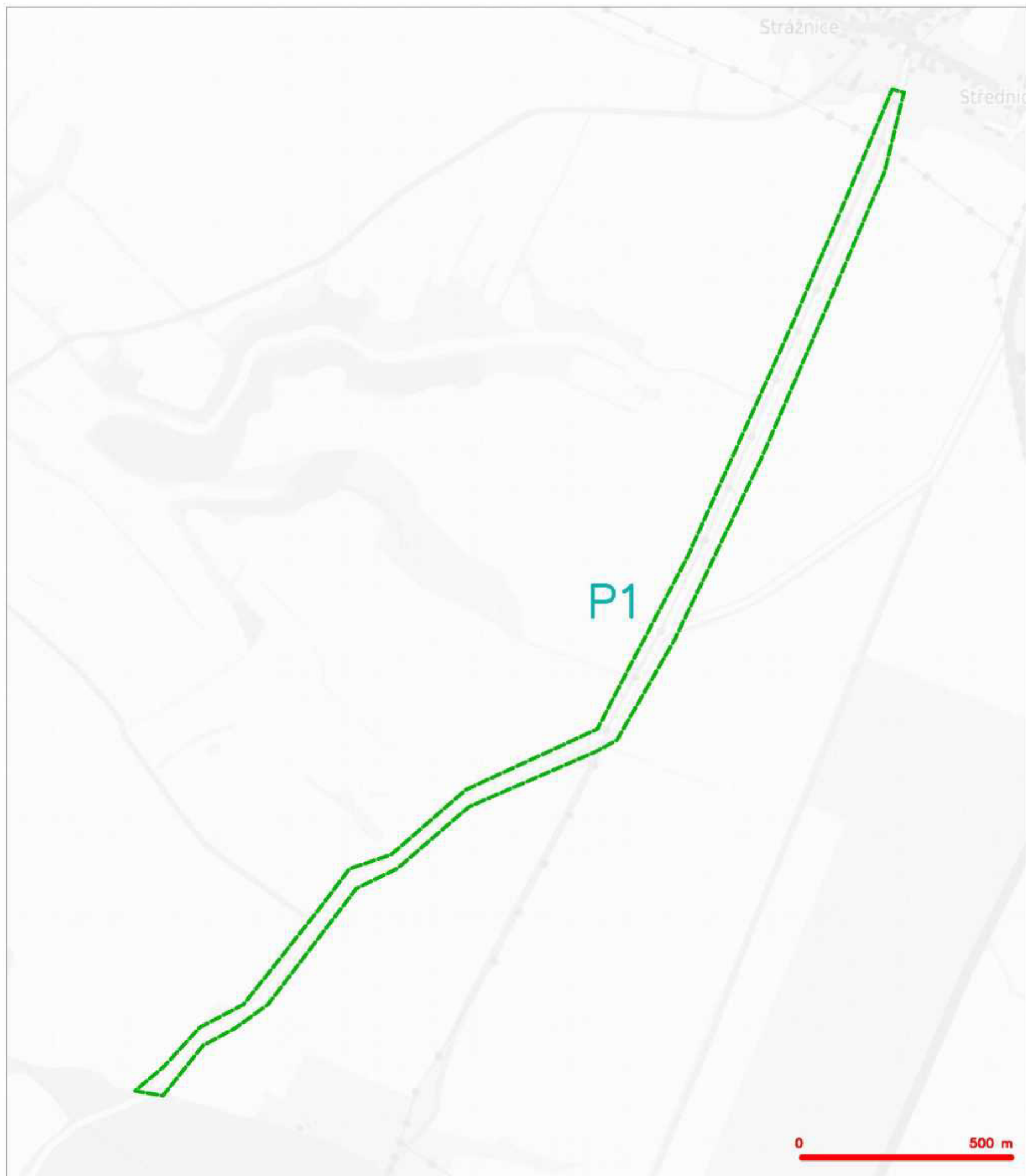


SITUAČNÍ VÝKRES - ZÁJMOVÉ ÚZEMÍ



LEGENDA

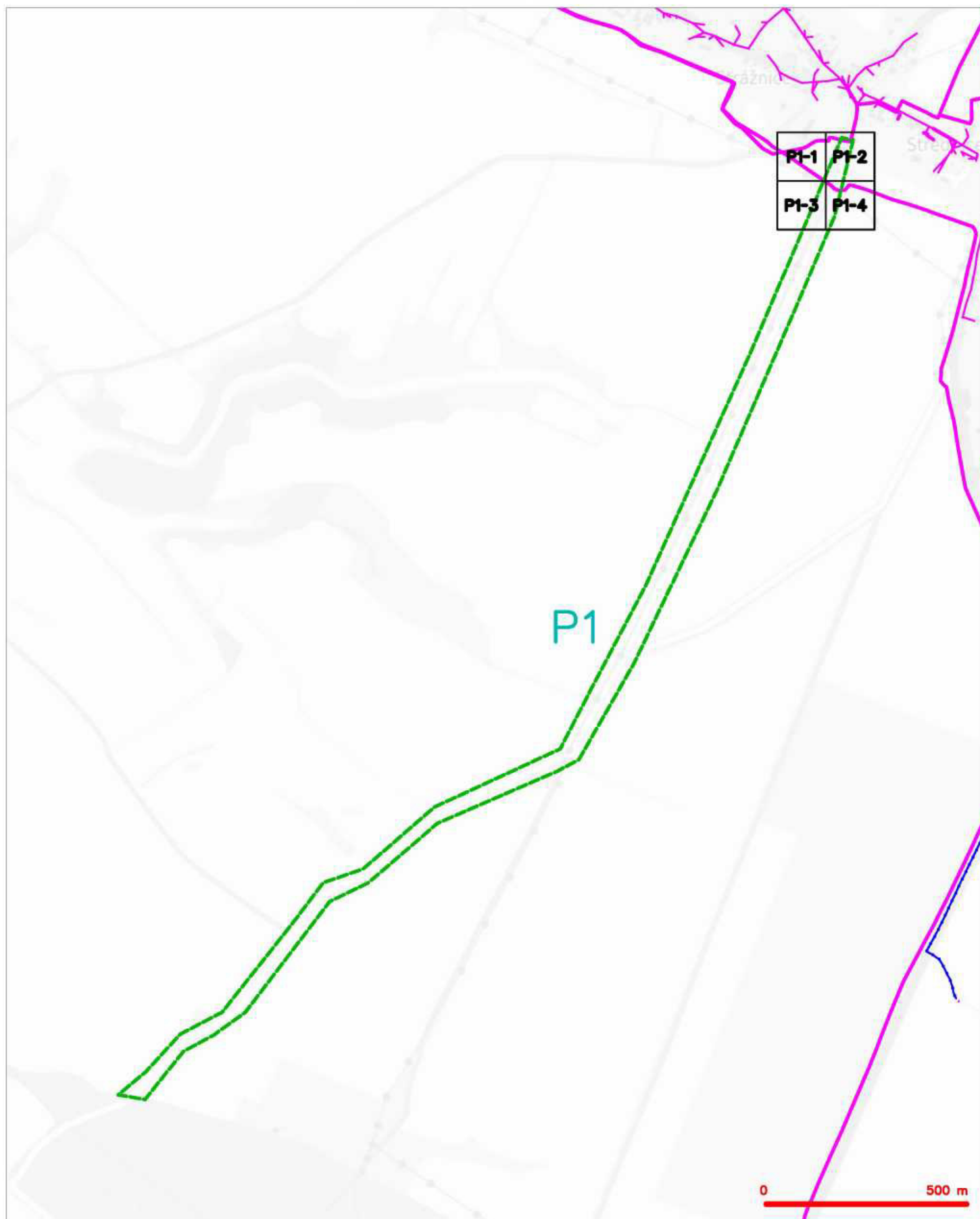
— hranice zájmového území k vyjádření



Českomoravská 2510/19, Libeň
190 00 Praha 9
DIČ: CZ04084063

102

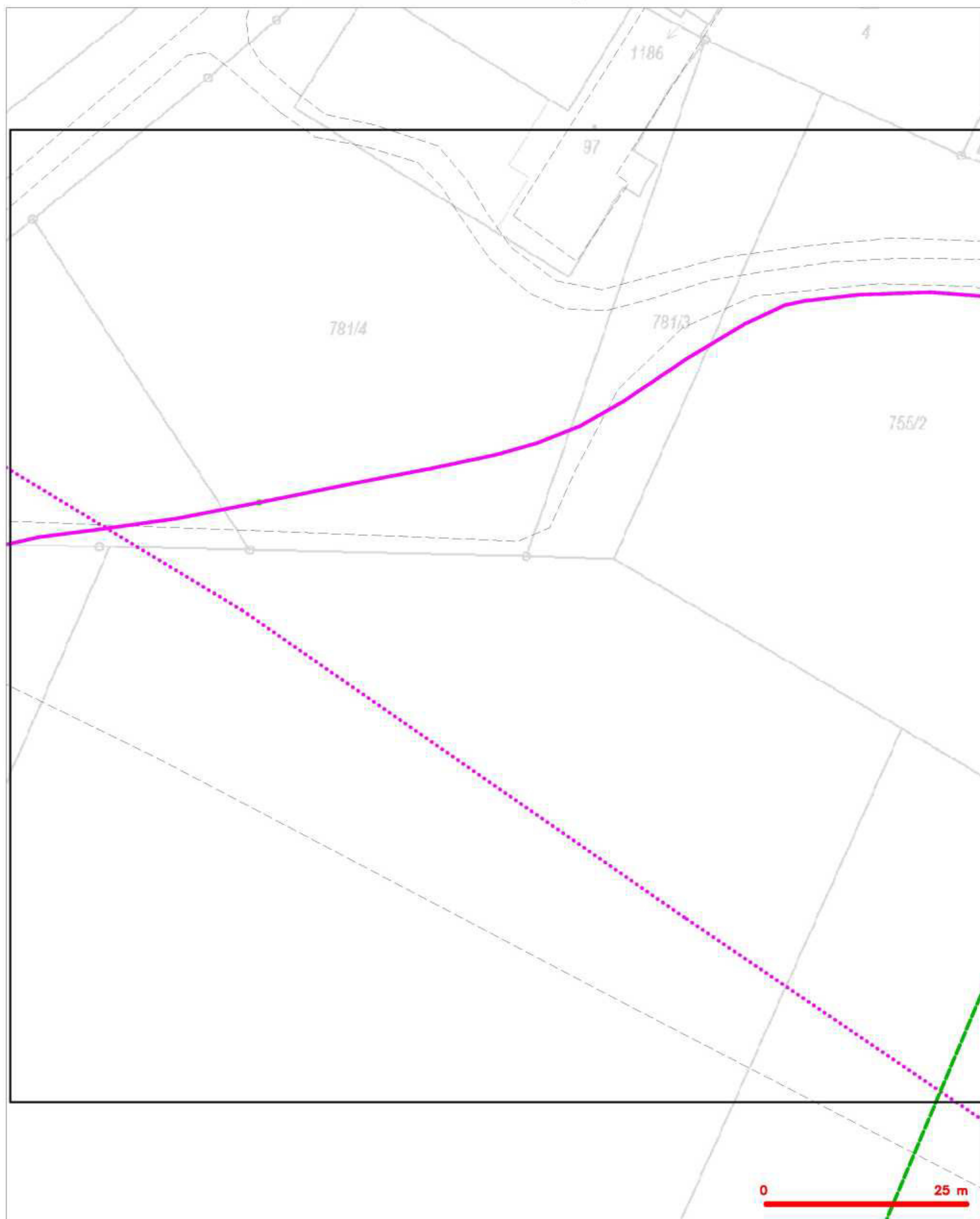
SITUAČNÍ VÝKRES - POLYGON 1



LEGENDA

- | | | | |
|--|--|--|--|
| | hranice zájmového území k vyjádření | | nezaměřený průběh optického kabelu, HDPE trubky nebo souběh optického a metalického kabelu |
| | RV přílohy, území s RV přílohou CETIN | | radčivá síť, ochranné pásmo radčivé sítě |
| | zaměřený průběh metalického kabelu | | radčivá síť |
| | zaměřený průběh optického kabelu, HDPE trubky nebo souběh optického a metalického kabelu | | reparovanost síť |
| | nezaměřený průběh metalického kabelu | | radčivá síť ústí |
| | radčivá síť ústí | | síť s NV |

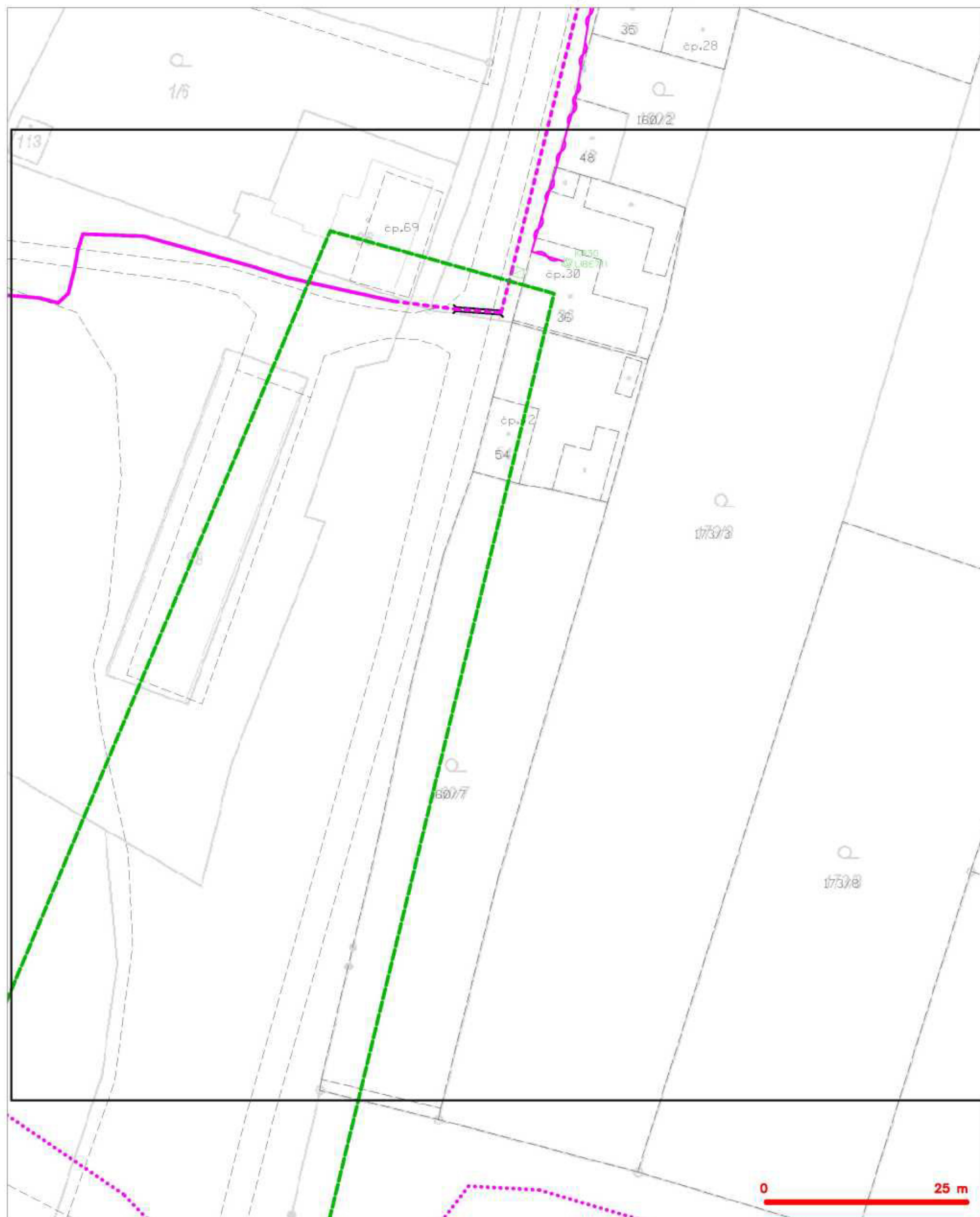
SITUAČNÍ VÝKRES - POLYGON 1, list kladu P1-1



LEGENDA

	hranice zápisového území a vyhledání		nezaměřený průběh optického kabelu, ROPE trubky nebo závitů optického a metalického kabelu
	hranice zápisového území a ROPE trubky		radnice síť, ochranné pásmo radnice síť
	zaměřený průběh metalického kabelu		radnice síť
	zaměřený průběh optického kabelu, ROPE trubky nebo závitů optického a metalického kabelu		neprůhledná síť
	nezaměřený průběh metalického kabelu		zabudovaná síť vlt
	radnice síť vlt		síť s NN

SITUAČNÍ VÝKRES - POLYGON 1, list kladu P1-2

















LEGENDA

- | | | | |
|--|---|--|---|
| | hranice zájmového území k vyjádření | | rozšířený průběh optického kabelu, HDPE trubky nebo souběh optického a metalického kabelu |
| | RV přípojka, území s RV přípojkou CETIN | | radicová síť, ochranná pásma radicové sítě |
| | záměrný průběh metalického kabelu | | radicová síť |
| | záměrný průběh optického kabelu, HDPE trubky nebo souběh optického a metalického kabelu | | reprovozovací síť |
| | rozšířený průběh metalického kabelu | | radicová síť ústí |
| | radicová síť ústí | | síť s NV |


SITUAČNÍ VÝKRES - POLYGON 1, list kladu P1-3



LEGENDA

- | | | | |
|---|---|---|--|
|  | Průběh požárního území a vyhledání |  | rozměry průřezu optického kabelu, MOPE trubky nebo kabelu optického a metalického kabelu |
|  | NV přípojka, území a NV přípojka ČEPTD |  | napájecí síla, ochranné pásmo rozvodné sítě |
|  | zaměřený průběh metalického kabelu |  | napájecí síla |
|  | zaměřený průběh optického kabelu, MOPE trubky |  | rozpočítaný úsek |
|  | úsek území optického a metalického kabelu |  | zaměřený úsek ústi |
|  | rozpočítaný průběh metalického kabelu |  | síť a NN |
|  | napájecí síla ústi |  | |

SITUAČNÍ VÝKRES - POLYGON 1, list kladu P1-4



LEGENDA

- | | | | |
|--|--|--|--|
| | hranice zjednotěného území k vyjádření | | nezaměřený průběh optického kabelu, HDPE trubky nebo souběh optického a metalického kabelu |
| | RV příloha, území s RV přílohou CETIN | | radčová síť, ochranné pásmo radčové sítě |
| | zaměřený průběh metalického kabelu | | radčovní síť |
| | zaměřený průběh optického kabelu, HDPE trubky nebo souběh optického a metalického kabelu | | reprovační síť |
| | nezaměřený průběh metalického kabelu | | radčovní síť úřad |
| | radčovní síť úřad | | síť s NV |