KOORDINAČNÍ SITUAČNÍ VÝKRES
M 1:1000

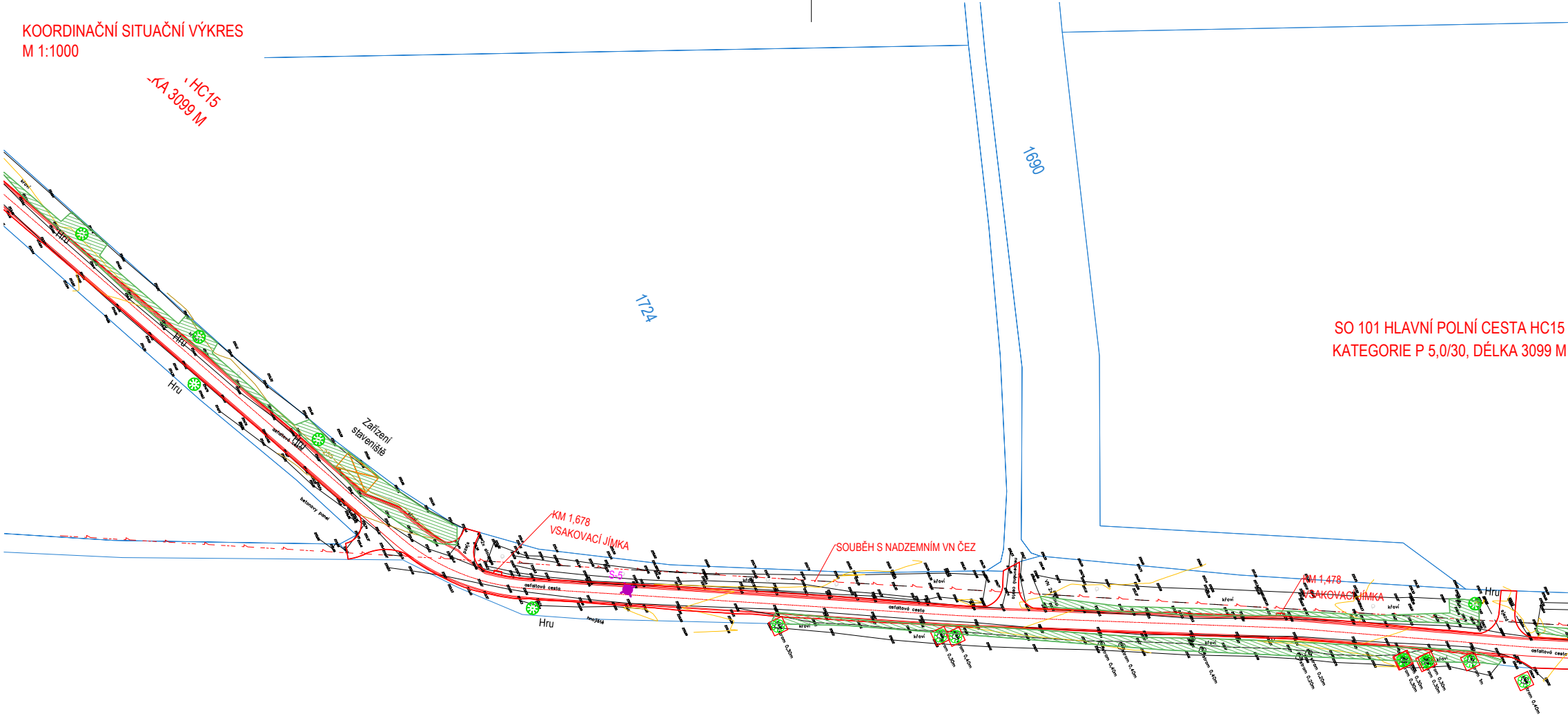
HC15
KA 3099 M
1724
1690
SO 101 HLAVNÍ POLNÍ CESTA HC15
KATEGORIE P 5,0/30, DÉLKA 3099 M
Zařízení staveniště
KM 1,678
VSAKOVACÍ JÍMKA
SOUBĚH S NADZEMNÍM VN ČEZ
KM 1,478
VSAKOVACÍ JÍMKA
S-5
Hru
Hru
Hru
Hru
Hru
asfaltová cesta
asfaltová cesta
asfaltová cesta
betonový panel
hnojiště
křoví
křoví
křoví

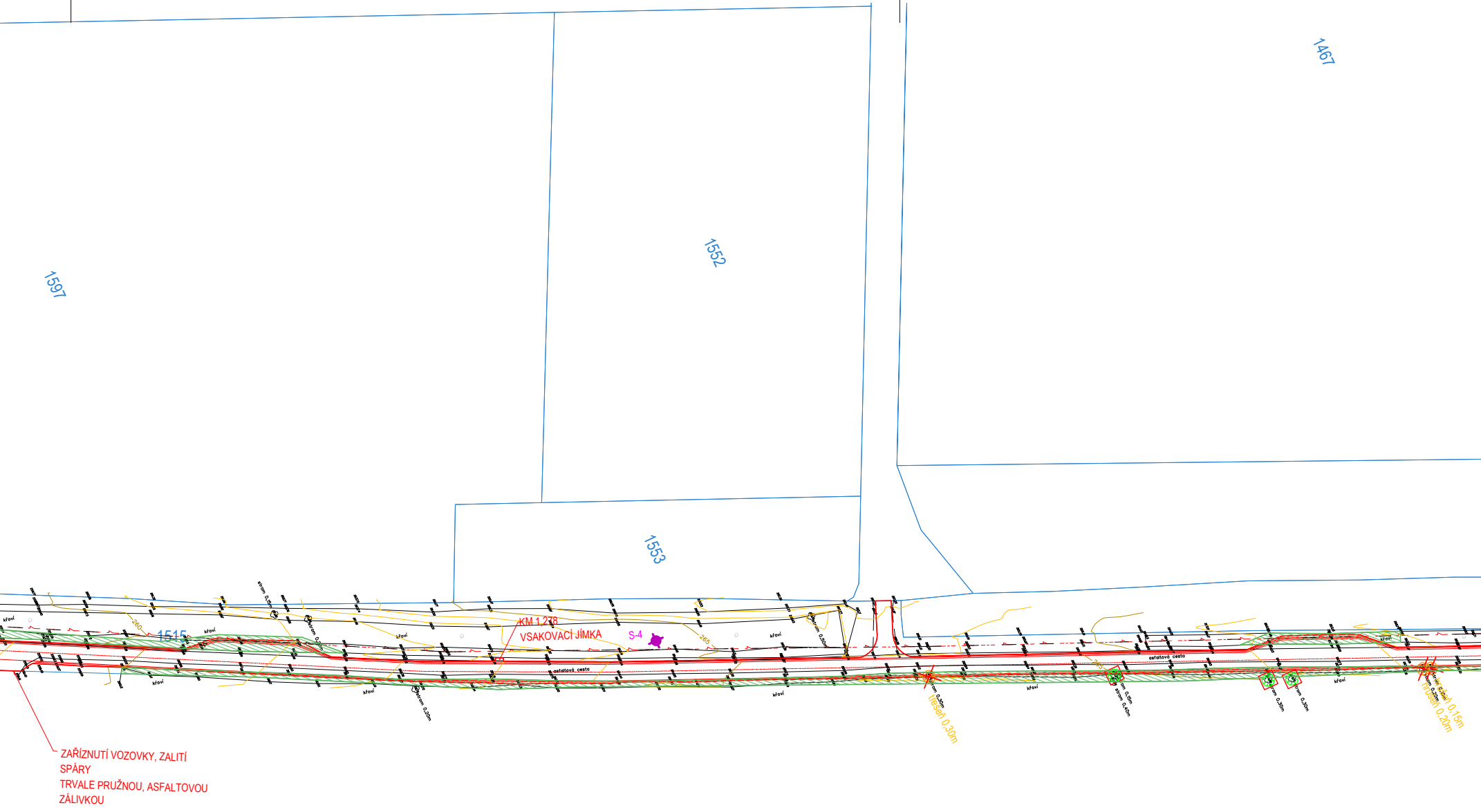
1597
1552
1467
1553
1515
KM 1,278
VSAKOVACÍ JÍMKA
S-4
křoví
asfaltová cesta
strom 0,30m
třešeň 0,30m
hrušeň 0,15m
hrušeň 0,20m
260
265
ZAŘÍZNUTÍ VOZOVKY, ZALITÍ SPÁRY
TRVALE PRUŽNOU, ASFALTOVOU ZÁLIVKOU

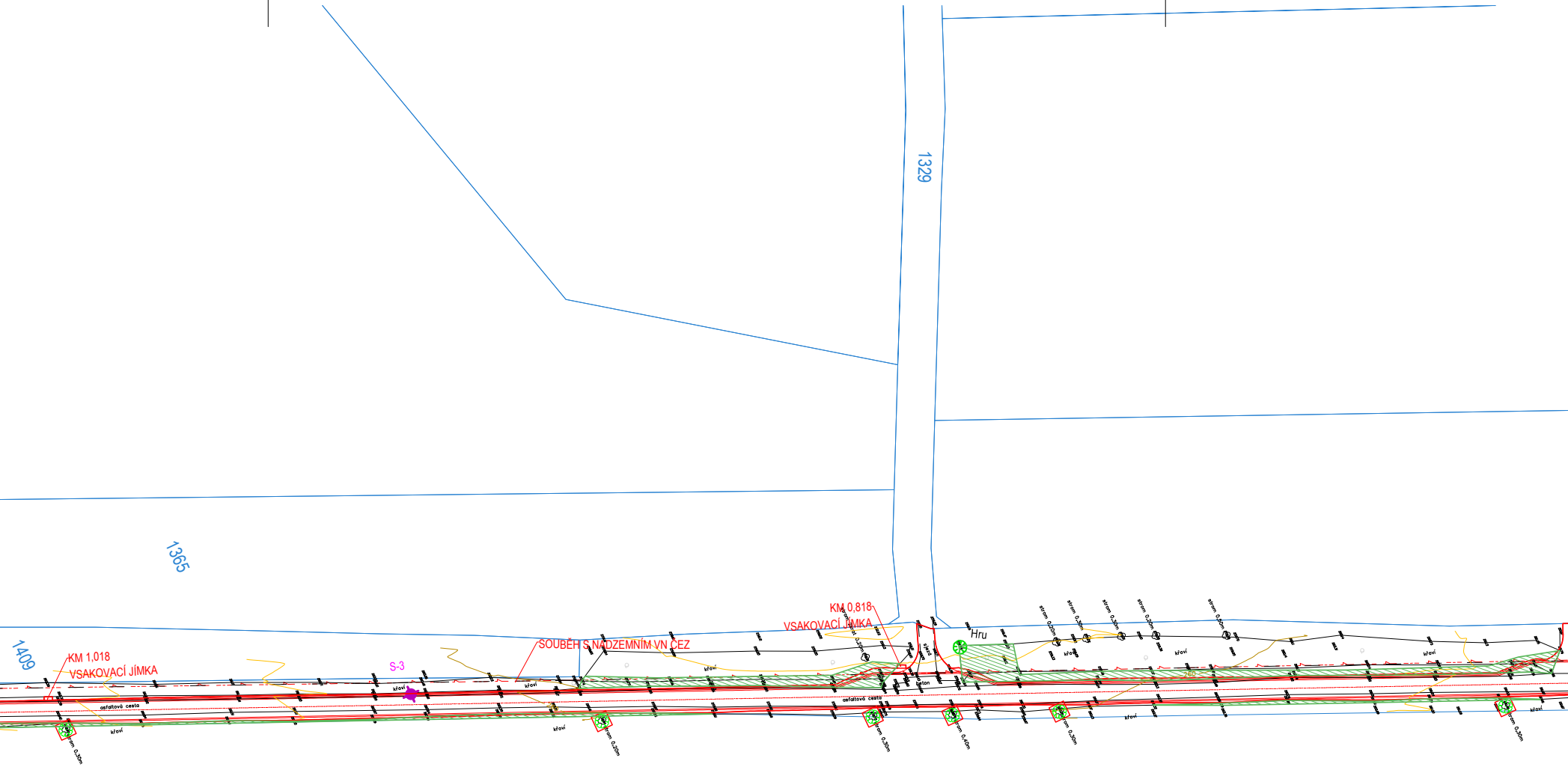
1329
1365
1409
KM 1,018
VSAKOVACÍ JÍMKA
S-3
SOUBĚH S NADZEMNÍM VN ČEZ
KM 0,818
VSAKOVACÍ JÍMKA
Hru
sjezd
beton
asfaltová cesta
asfaltová cesta
křoví
křoví
křoví
křoví
křoví
křoví
křoví
křoví
křoví
křoví
strom 0,20m
strom 0,20m
strom 0,30m
strom 0,30m
strom 0,20m
strom 0,50m
strom 0,30m
strom 0,20m
strom 0,30m
strom 0,40m
strom 0,30m
strom 0,30m
260


1234
SO 101 HLAVNÍ POLNÍ CESTA HC15
KATEGORIE P 5,0/30, DÉLKA 3099 M
1235
KM 0,418
VSAKOVACÍ JÍMKA
Zařízení
staveniště
SOUBĚH S NADZEMNÍM VN ČEZ
LpS
LpS
Hru
Hru
KM 0,619
VSAKOVACÍ JÍMKA
Hru
asfaltová cesta
asfaltová cesta
křoví
křoví
křoví
křoví
křoví
křoví
křoví
S-2

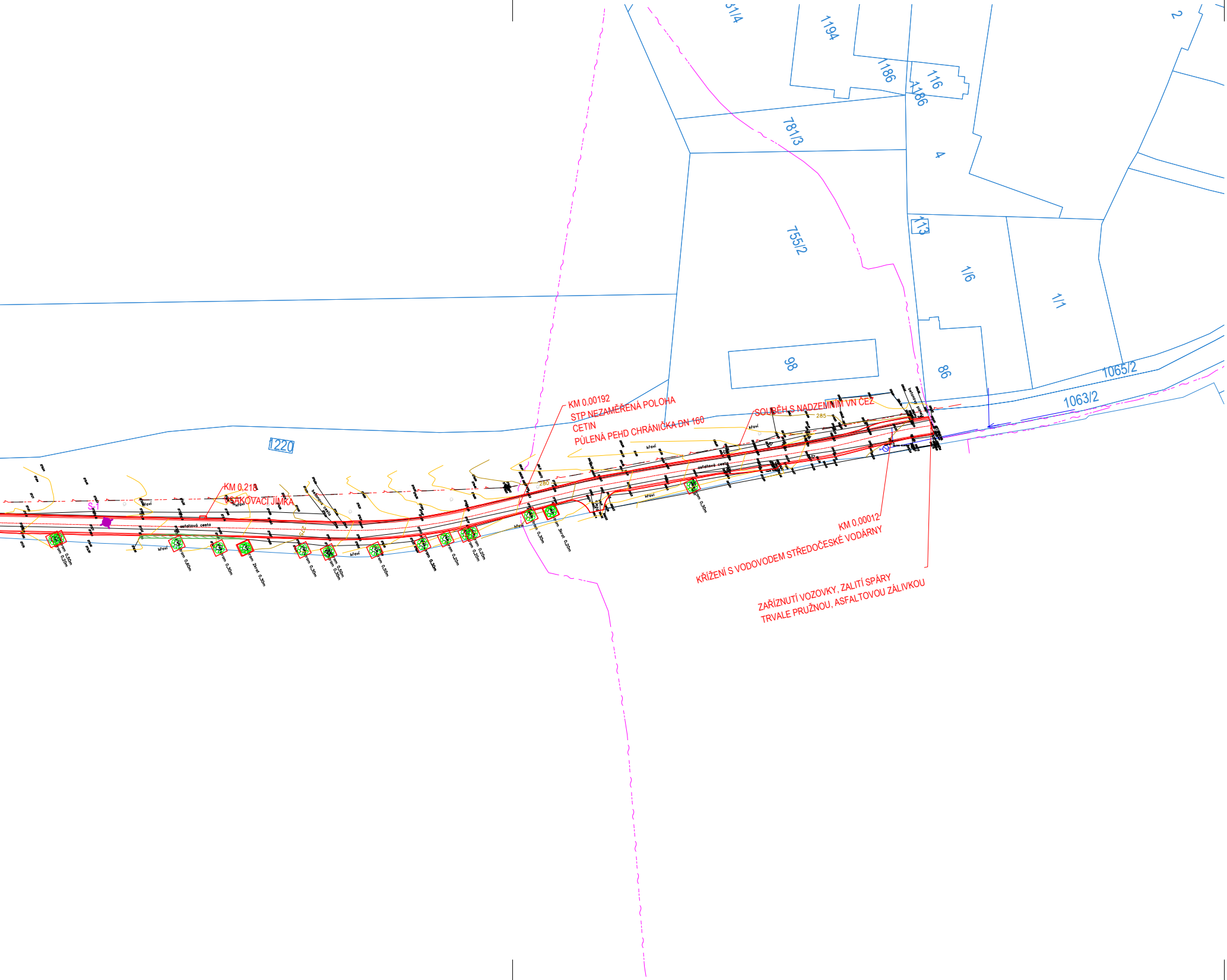
1/4
1194
1186
116
1186
2
781/3
4
755/2
113
1/6
1/1
98
86
1065/2
1063/2
1220
KM 0,00192
STP NEZAMĚŘENÁ POLOHA
CETIN
PŮLENÁ PEHD CHRÁNIČKA DN 160
SOUBĚH S NADZEMNÍM VN ČEZ
285
280
275
KM 0,218
VSAKOVACÍ JÍMKA
S-1
asfaltová cesta
betonová cesta
křoví
strom 0,50m
strom 0,20m
strom 0,60m
strom 0,30m
strom 2krat 0,30m
strom 3krat 0,20m
KM 0,00012
KŘÍŽENÍ S VODOVODEM STŘEDOČESKÉ VODÁRNY
ZAŘÍZNUTÍ VOZOVKY, ZALITÍ SPÁRY
TRVALE PRUŽNOU, ASFALTOVOU ZÁLIVKOU

LEGENDA:
VÝKRES

🟥	STAVEBNÍ ÚPRAVY - NÁVRH
▭	POLOHOPISNÉ A VÝŠKOPISNÉ ZAMĚŘENÍ
🟦	KATASTRÁLNÍ MAPA (DKM)
🟥	TRVALÝ ZÁBOR
1267	ČÍSLO PARCELY KN
◆ S-1	SONDA IGP (10 / 2023)
☒	ZAŘÍZENÍ STAVENIŠTĚ
☒ slivoň 0,3m	STROM URČENÝ KE KÁCENÍ
❋	STROM CHRÁNĚNÝ VYPOLŠTÁŘOVANÝM BEDNĚNÍM
❋	STROM - NOVÁ VÝSADBA
	LpS - Lípa srdčitá
	Hru - Hrušeň obecná
▨	PLOŠNÉ KÁCENÍ KŘOVIN

INŽENÝRSKÉ SÍTĚ
STAV

🟪	SDĚLOVACÍ VEDENÍ (CETIN)
▭	VODOVOD (STŘEDOČESKÉ VODÁRNY)
🟥	ELEKTRICKÉ VEDENÍ (ČEZ)

KLADY LISTŮ

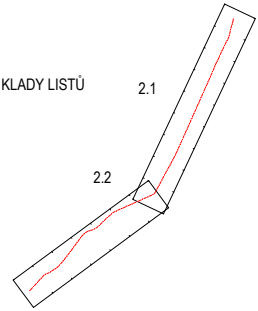

[redacted]

STAVEBNÍ OBJEKTY REALIZOVANÉ V RÁMCI STAVBY
"POLNÍ CESTA HC15 K.Ú. STRÁŽNICE U MĚLNÍKA"

SO 101 KOMUNIKACE
SO 801 DOPROVODNÁ ZELEŇ

VÝŠKOVÝ SYSTÉM
BpV

Index změny	Popis změny	Datum	Provedl	Podpis

Projektant [redacted] Vypracoval Schválil	Projekt OLNÍ CESTA HC15 K.Ú. STRÁŽNICE U MĚLNÍKA	Investor	SPÚ-KPÚ PRO STŘEDOČESKÝ KRAJ, POBOČKA MĚLNÍK
		Č. zakázky	147-2023
[redacted]		Status dok.	DSP
	Druh dok. SITUAČNÍ VÝKRESY	Ref. ozn.	C
	Název dok. KOORDINAČNÍ SITUAČNÍ VÝKRES 1:1000	Č. dokladu	3.1
		Index zm.: - Datum vydání: 10/2023	Jazyk: cs List/Počet: 1/1