VYTYČOVACÍ VÝKRES

M 1:1000

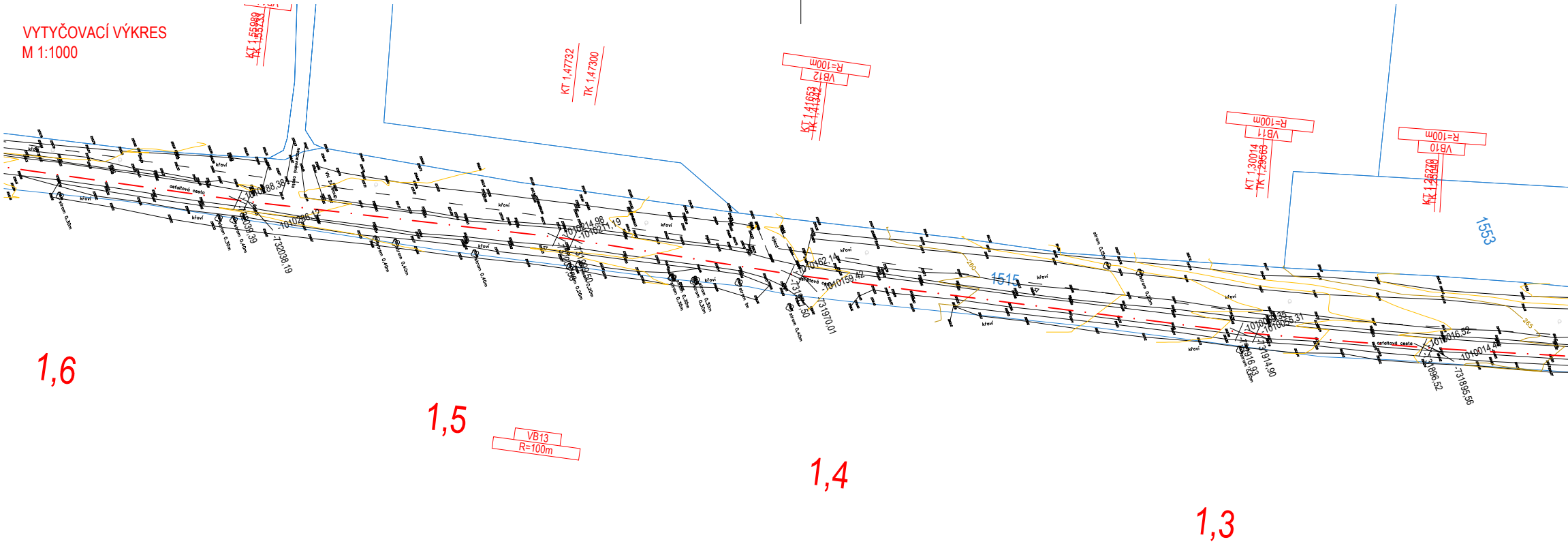
KT 1,55989
TK 1,55733
KT 1,47732
TK 1,47300
R=100m
VB12
KT 1,41653
TK 1,41342
R=100m
VB11
KT 1,30014
TK 1,29563
R=100m
VB10
KT 1,25270
TK 1,25040
1553
1515
křoví
asfaltová cesta
nezpevněná cesta
sjezd
strom 0,30m
strom 0,40m
strom 0,20m
strom 1m
strom 0,15m
-1010288,38
-1010286,12
-732039,39
-732038,19
-1010214,98
-1010211,19
-731999,50
-1010162,14
-1010159,42
-731970,01
-1010058,35
-1010055,31
-731916,93
-731914,90
-1010016,52
-1010014,41
-731896,52
-731895,56
260
265
1,6
1,5
VB13
R=100m
1,4
1,3

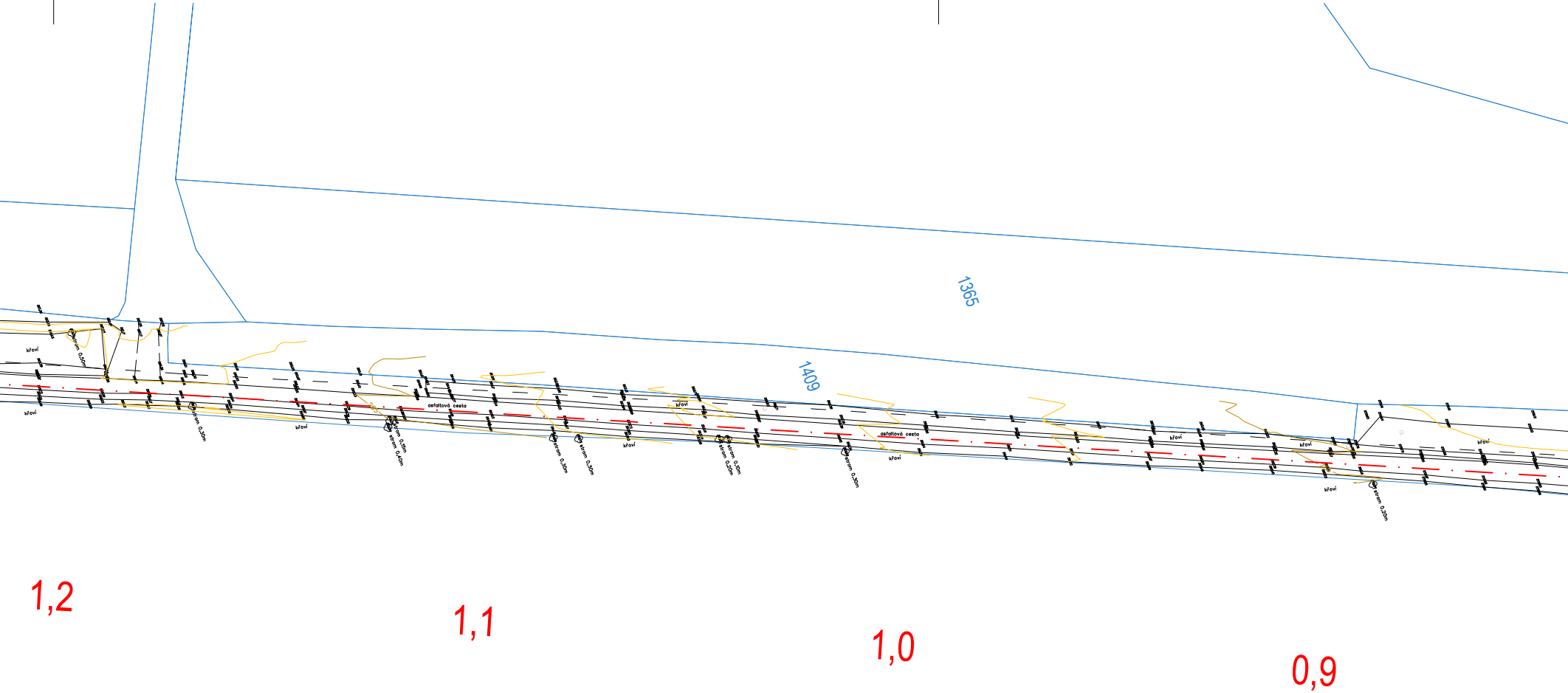
1365
1409
křoví
strom 0,50m
křoví
strom 0,30m
křoví
asfaltová cesta
strom 0,15m
strom 0,40m
strom 0,30m
strom 0,30m
křoví
křoví
strom 0,10m
strom 0,20m
strom 0,30m
asfaltová cesta
křoví
křoví
křoví
křoví
křoví
strom 0,20m
1,2
1,1
1,0
0,9

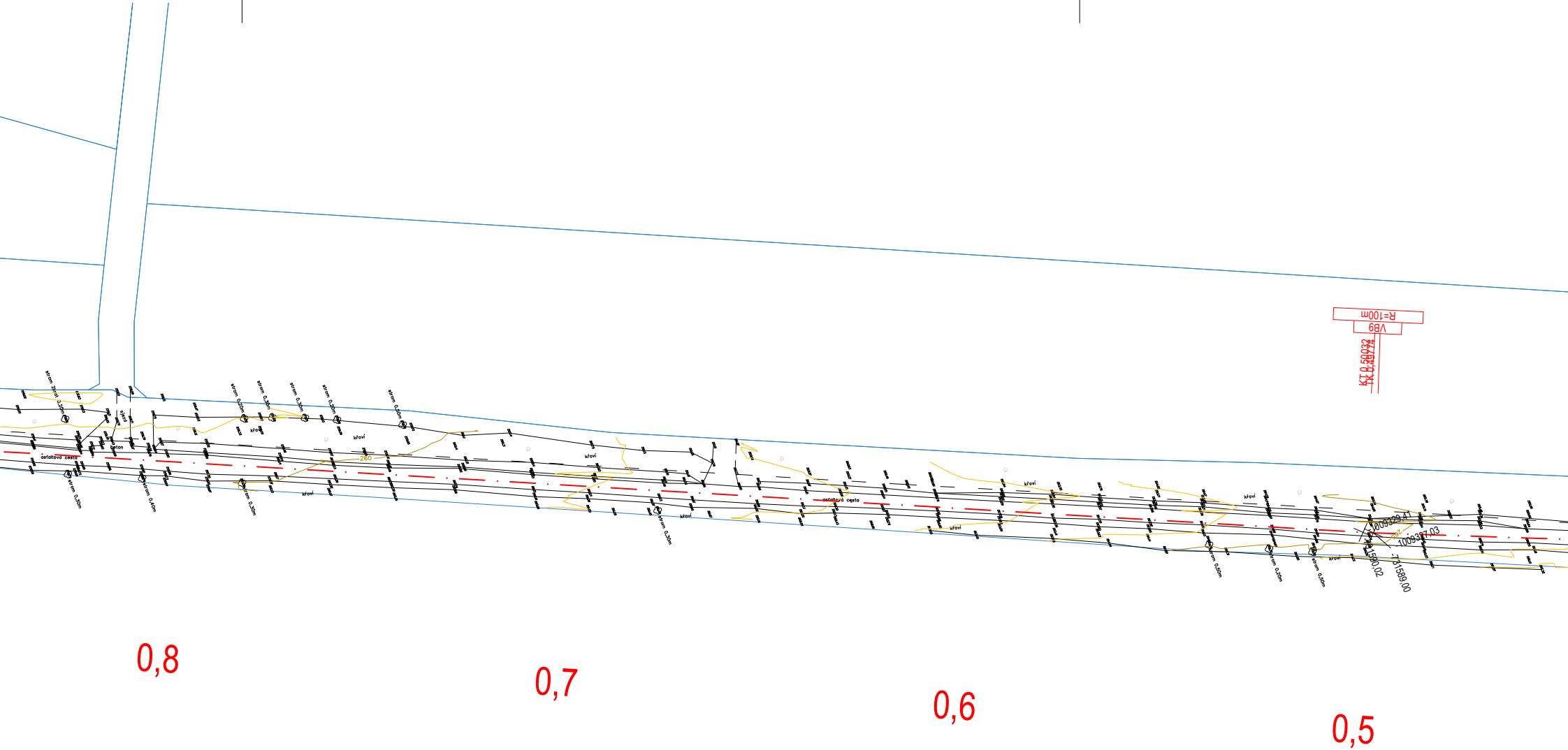
strom 2krát 0,20m
sjezd
beton
asfaltová cesta
strom 0,30m
strom 0,40m
strom 0,20m
strom 0,30m
strom 0,30m
strom 0,20m
strom 0,50m
křoví
křoví
křoví
strom 0,30m
260
křoví
křoví
strom 0,30m
křoví
asfaltová cesta
křoví
křoví
křoví
strom 0,50m
strom 0,20m
strom 0,50m
R=100m
VB9
KT 0,50032
TK 0,49774
1009329,41
1009337,03
-731590,02
-731589,00
265
0,8
0,7
0,6
0,5

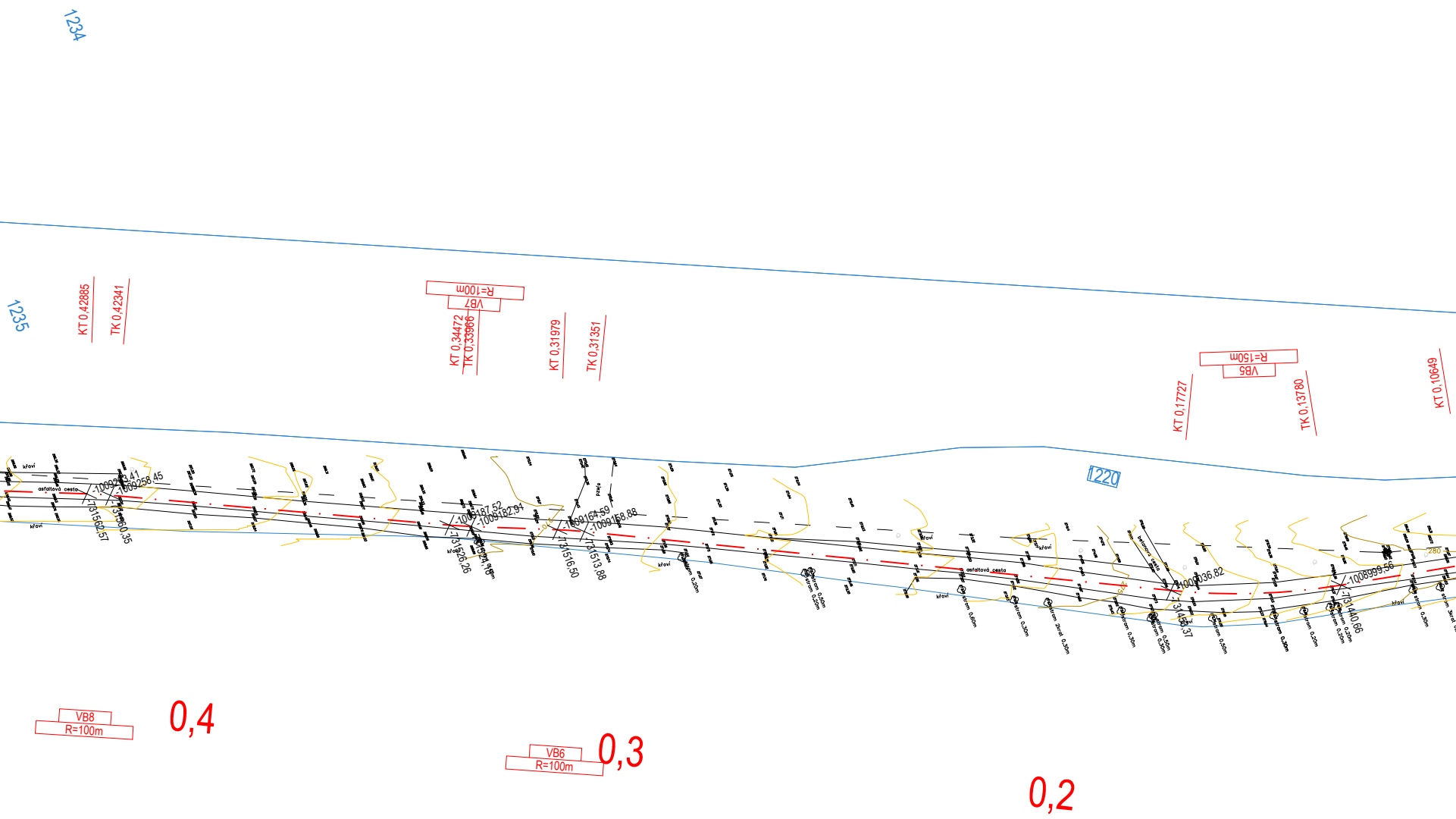
1234
1235
KT 0,42885
TK 0,42341
R=100m
VB7
KT 0,34472
TK 0,33966
KT 0,31979
TK 0,31351
R=150m
VB5
KT 0,17727
TK 0,13780
KT 0,10649
1220
křoví
asfaltová cesta
-1009263,41
-1009258,45
-731562,57
-731560,35
-1009187,52
-1009182,94
-731526,26
-731524,18
-1009164,59
-1009158,88
-731516,50
-731513,88
příjezd
betonová cesta
-1008036,82
-731453,37
-1008999,56
-731440,66
strom 0,20m
strom 0,30m
strom 0,50m
strom 0,60m
strom 3krat 0,30m
275
280
VB8
R=100m
0,4
VB6
R=100m
0,3
0,2

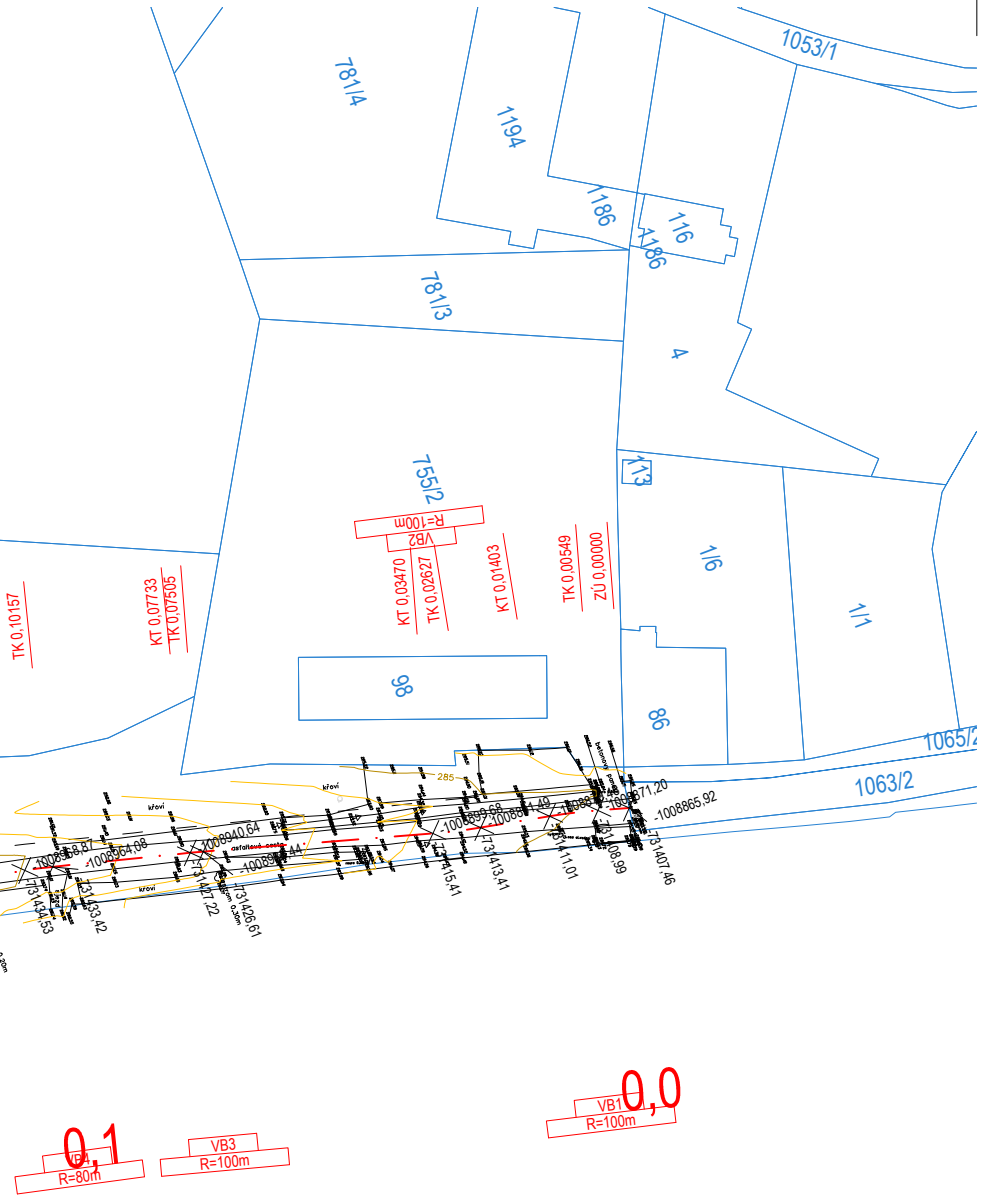
781/4
1194
1053/1
1186
116
1186
781/3
4
755/2
113
R=100m
VB2
KT 0,03470
TK 0,02627
KT 0,01403
TK 0,00549
ZÚ 0,00000
TK 0,10157
KT 0,07733
TK 0,07505
1/6
1/1
98
86
1065/2
1063/2
křoví
asfaltová cesta
VB1
R=100m
0,0
VB4
R=80m
0,1
VB3
R=100m

LEGENDA:
VÝKRES

🟥	STAVEBNÍ ÚPRAVY - NÁVRH
▬	GEODETICKÉ ZAMĚŘENÍ
🟦	KATASTRÁLNÍ MAPA (DKM)

KLAD LISTŮ

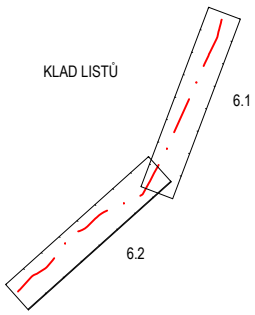

STAVEBNÍ OBJEKTY REALIZOVANÉ V RÁMCI STAVBY
"POLNÍ CESTA HC15 K.Ú. STRÁŽNICE U MĚLNÍKA"

SO 101 KOMUNIKACE
SO 801 DOPROVODNÁ ZELEŇ

[redacted]

VÝŠKOVÝ SYSTÉM
BpV

Index změny	Popis změny	Datum	Provedl	Podpis

Projektant [redacted] Vypracoval Schválil	Projekt POLNÍ CESTA HC15 K.Ú. STRÁŽNICE U MĚLNÍKA	Investor SPÚ-KPÚ PRO STŘEDOČESKÝ KRAJ, POBOČKA MĚLNÍK
		Č. zakázky 147-2023
		Status dok. DSP
	Druh dok. DOKUMENTACE OBJEKTŮ	Ref. ozn. D.1.1
	Název dok. SO 101 VYTYČOVACÍ VÝKRES 1:1000	Č. dokladu 6.1
		Index zm. - | Datum vydání 10/2023 | Jazyk cs | List/Počet 1/1