## PODROBNÁ SITUACE
M 1:500

## SO 101 VEDLEJŠÍ POLNÍ CE
KATEGORIE P 4,0/20, DÉ

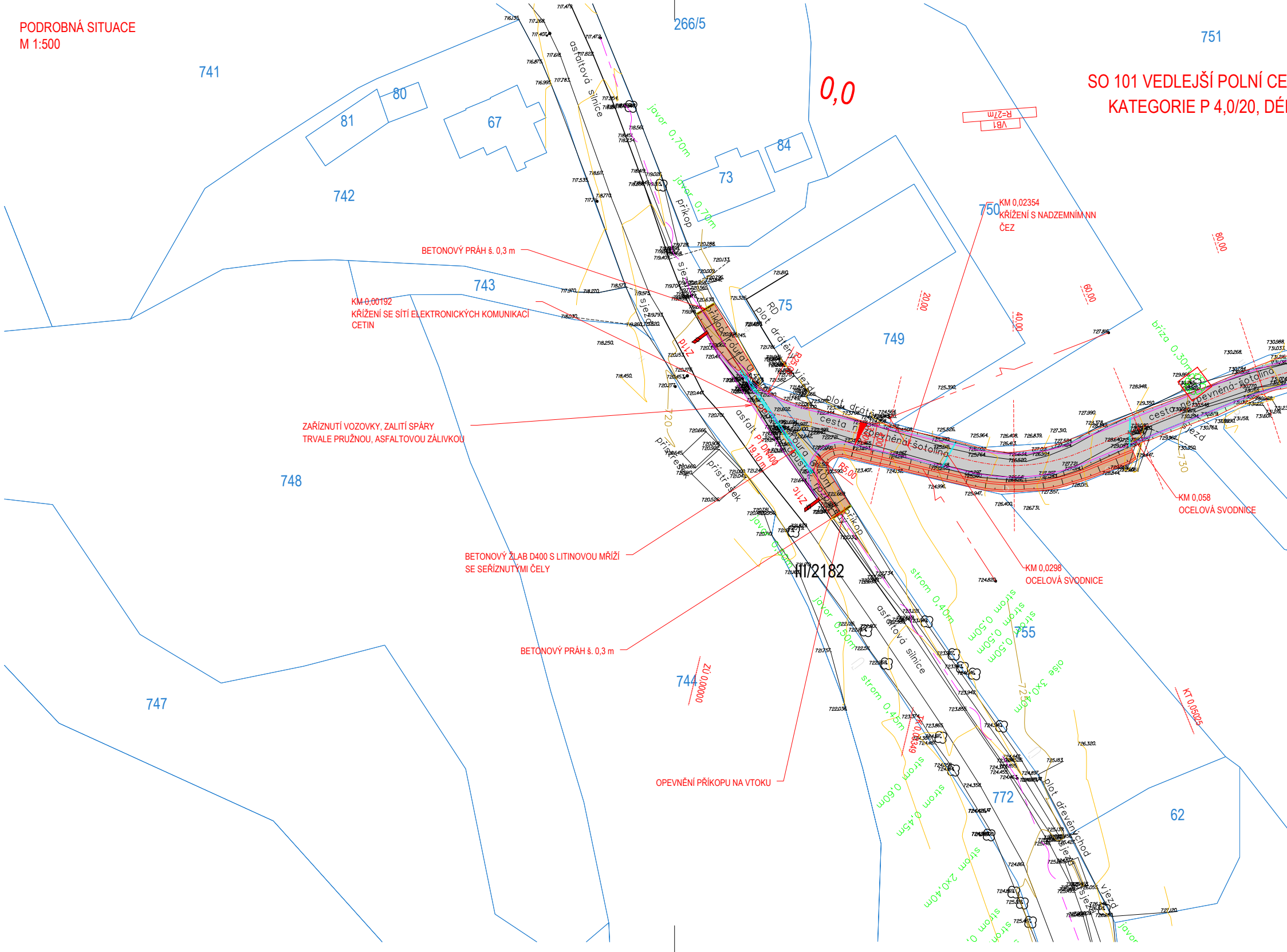
0,0
741
742
743
747
748
744
749
750
751
755
772
62
81
80
67
73
84
75
266/5
II/2182
asfaltová silnice
příkop
sjezd
přístřešek
asfalt
plot drátěný
RD
cesta nezpevněná-šotolina
vjezd
plot dřevěný
chodník
javor 0,70m
bříza 0,30m
strom 0,40m
strom 0,50m
strom 0,45m
strom 0,60m
strom 2x0,40m
olše 3x0,30m
VB1
R=27m
R25
R5,00
20,00
40,00
60,00
80,00
ZÚ 0,00000
KT 0,05025
PLOZ
P1 DN400
19,10 m
BETONOVÝ PRÁH š. 0,3 m
KM 0,00192
KŘÍŽENÍ SE SÍTÍ ELEKTRONICKÝCH KOMUNIKACÍ
CETIN
ZAŘÍZNUTÍ VOZOVKY, ZALITÍ SPÁRY
TRVALE PRUŽNOU, ASFALTOVOU ZÁLIVKOU
BETONOVÝ ŽLAB D400 S LITINOVOU MŘÍŽÍ
SE SEŘÍZNUTÝMI ČELY
BETONOVÝ PRÁH š. 0,3 m
OPEVNĚNÍ PŘÍKOPU NA VTOKU
KM 0,02354
KŘÍŽENÍ S NADZEMNÍM NN
ČEZ
KM 0,0298
OCELOVÁ SVODNICE
KM 0,058
OCELOVÁ SVODNICE
720
725
730

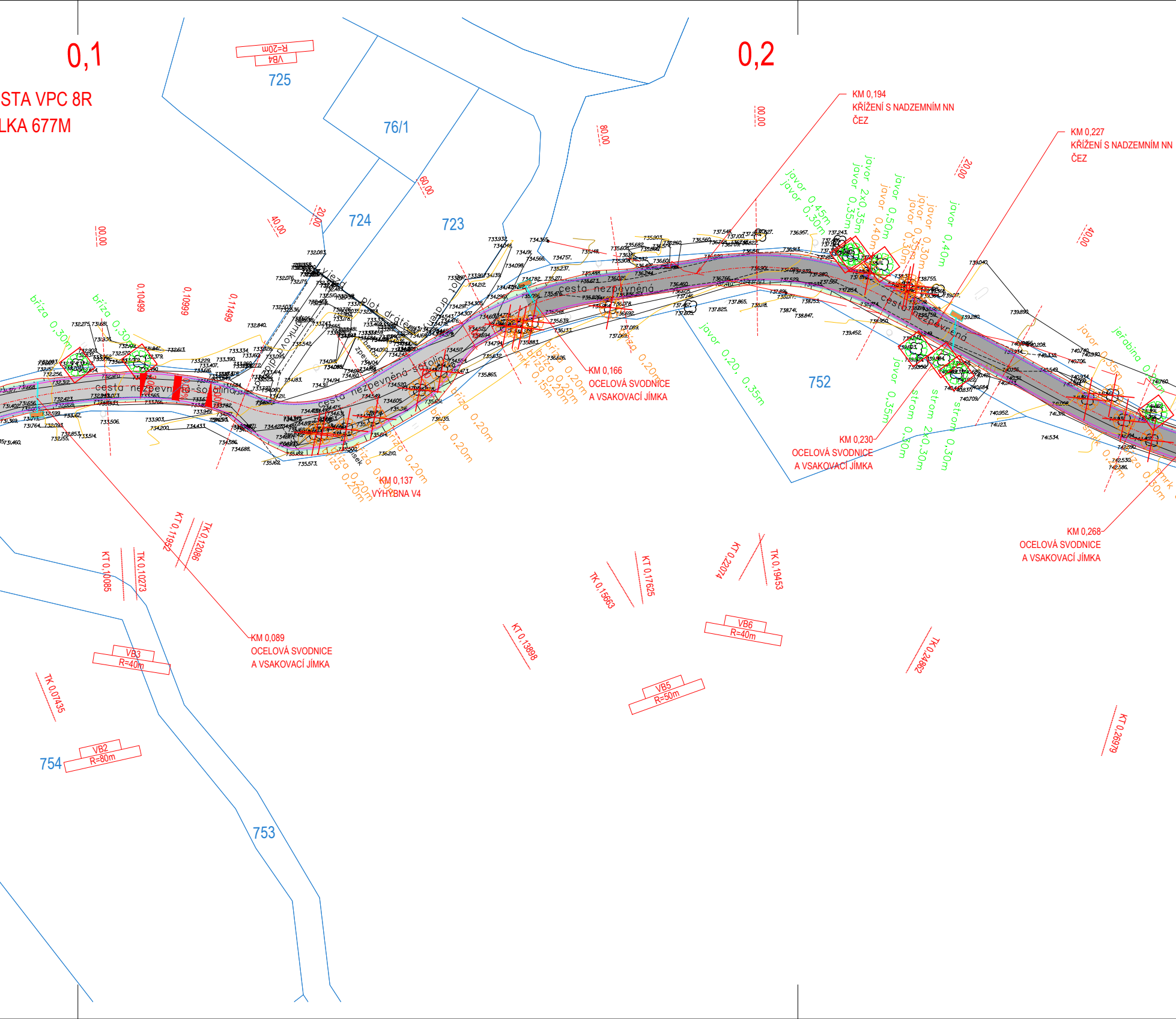

0,1
0,2
STA VPC 8R
LKA 677M
725
76/1
724
723
752
754
753
VB4
R=20m
VB3
R=40m
VB2
R=80m
VB5
R=50m
VB6
R=40m
cesta nezpevněná - sotolina
cesta nezpevněná
plot drátěný
00,00
20,00
40,00
60,00
80,00
00,00
20,00
40,00
0,10499
0,10999
0,11499
KT 0,10085
TK 0,10273
KT 0,11952
TK 0,12086
TK 0,07435
KT 0,13898
TK 0,15663
KT 0,17625
KT 0,22074
TK 0,19453
TK 0,24862
KT 0,26979
bříza 0,30m
bříza 0,30m
bříza 0,20m
bříza 0,20m
bříza 0,20m
smrk 0,15m
javor 0,20, 0,35m
javor 0,45m
javor 0,30m
javor 2x0,35m
javor 0,35m
javor 0,50m
javor 0,40m
javor 0,30m
javor 0,35m
javor 0,40m
javor 0,35m
strom 0,30m
strom 2x0,30m
strom 0,30m
jeřabina 0,20m
javor 0,35m
smrk 0,30m

KM 0,194
KŘÍŽENÍ S NADZEMNÍM NN
ČEZ

KM 0,227
KŘÍŽENÍ S NADZEMNÍM NN
ČEZ

KM 0,166
OCELOVÁ SVODNICE
A VSAKOVACÍ JÍMKA

KM 0,137
VÝHYBNA V4

KM 0,230
OCELOVÁ SVODNICE
A VSAKOVACÍ JÍMKA

KM 0,268
OCELOVÁ SVODNICE
A VSAKOVACÍ JÍMKA

KM 0,089
OCELOVÁ SVODNICE
A VSAKOVACÍ JÍMKA



717
VB7
R=100m
0,3
0,4
VB9
R=40m
KM 0,40698
PŘEDPOKLÁDANÉ KŘÍŽENÍ S PODZEMNÍM NN
PŮLENÁ PEHD CHRÁNIČKA DN 160
56
318/5
ukotvení sloupu
cesta vyjetá
KM 0,332
VSAKOVACÍ JÍMKA
KM 0,330
VÝHYBNA V5
760
PRIS-E
jeřáb 0,20m
smrk 0,20m
bříza
vrba 0,20, 0,35m
lípa 0,65m
javor 0,50m
javor 0,15, 0,20m
javor 0,20, 0,25m
TK 0,28995
KT 0,31324
TK 0,33131
VB8
R=80m
KT 0,34705
TK 0,36214
VB10
R=275m
KT 0,43002
TK 0,43467
KT 0,47133
VB11
R=80m
60,00
80,00
00,00
20,00
40,00
60,00
80,00
00,00
20,00
40,00

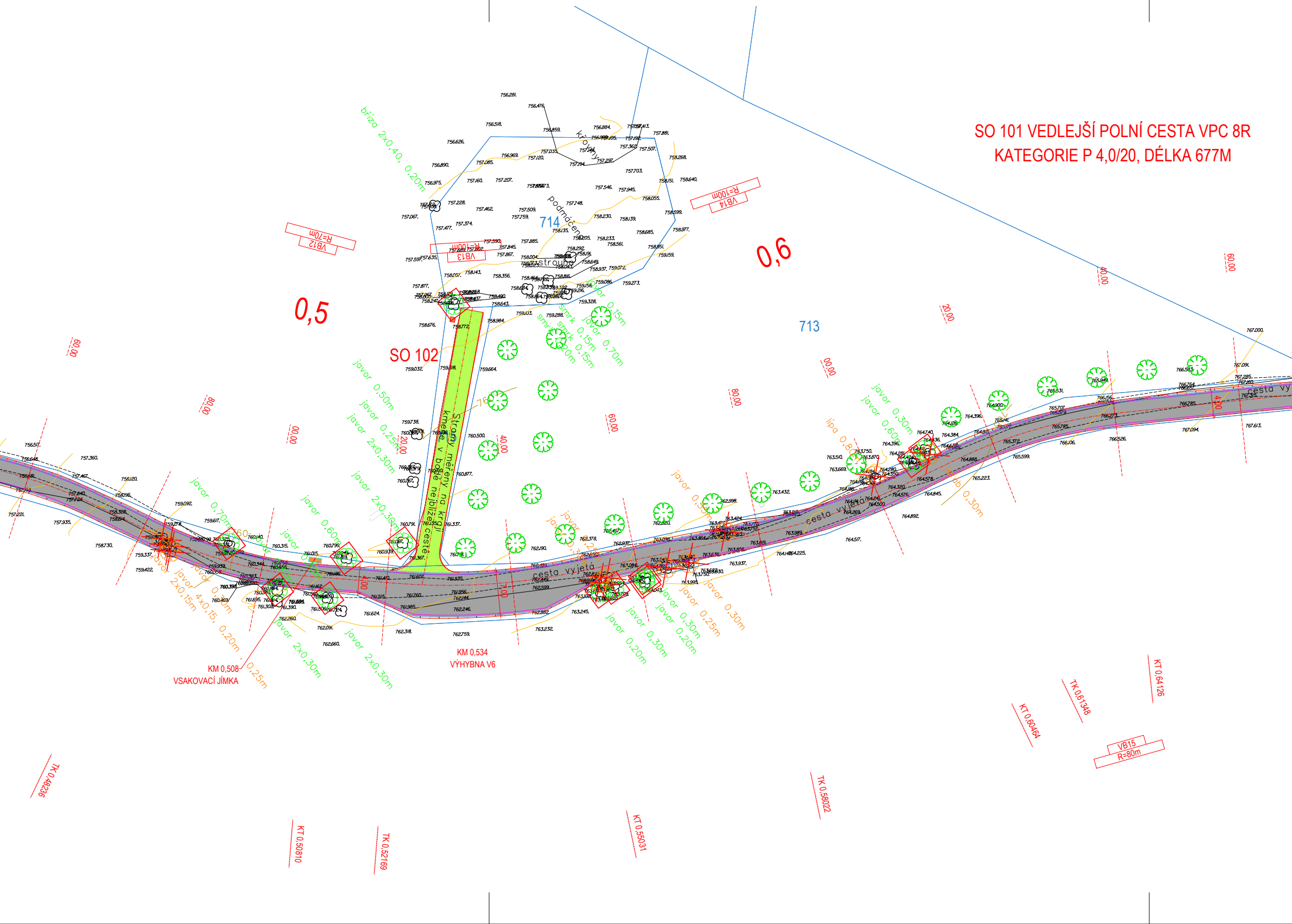

SO 101 VEDLEJŠÍ POLNÍ CESTA VPC 8R
KATEGORIE P 4,0/20, DÉLKA 677M

SO 102
0,5
0,6
714
713
VB12 R=70m
VB13 R=100m
VB14 R=100m
VB15 R=80m
bříza 2x0,40, 0,20m
křoviny
podmáčeno
strouha
Stromy měřeny na kraji kmene v boku nejblíže cestě
smrk 0,15m
smrk 0,20m
javor 0,15m
javor 0,70m
javor 0,50m
javor 0,25m
javor 2x0,30m
javor 0,70m
javor 0,60m
javor 0,30m
javor 0,60m
lípa 0,80m
dub 0,30m
javor 0,50m
javor 4x0,15, 0,20m, 0,25m
javor 2x0,15m
javor 0,30m
javor 0,20m
javor 0,25m
javor 2x0,30m
cesta vyjetá
KM 0,508
VSAKOVACÍ JÍMKA
KM 0,534
VÝHYBNA V6
TK 0,46236
KT 0,50810
TK 0,52169
KT 0,55031
TK 0,58022
KT 0,60464
TK 0,61348
KT 0,64126
4,00
7,00
20,00
40,00
60,00
80,00
00,00

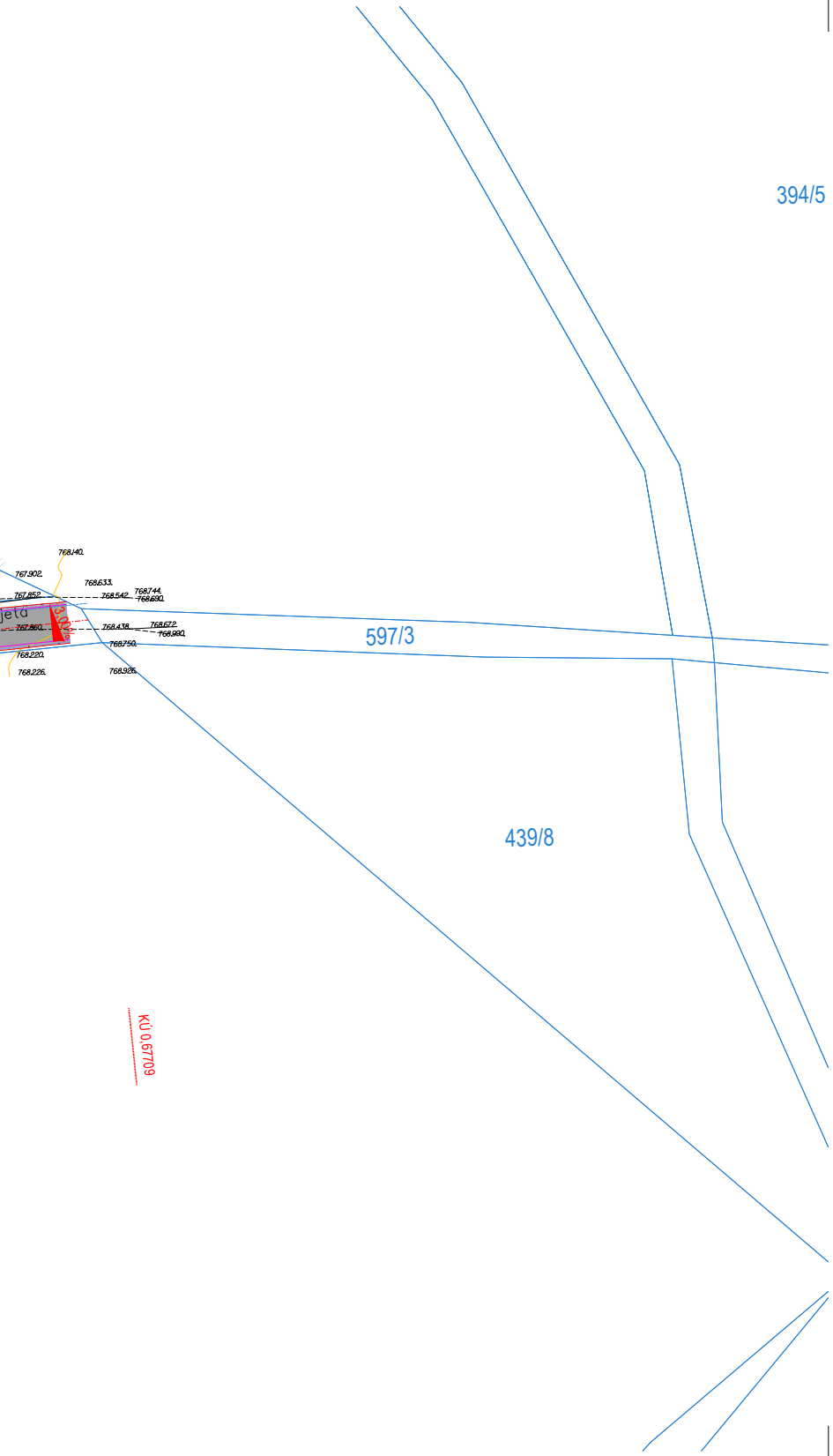
394/5
768.140.
767.902.
768.633.
767.852.
768.542.
768.744.
768.690.
jeta
3,00%
767.860.
768.438.
768.672.
768.990.
768.750.
768.220.
768.226.
768.926.
597/3
439/8
KÚ 0.67709

LEGENDA:

VÝKRES

| | |
|---|---|
| — | STAVEBNÍ ÚPRAVY - NÁVRH |
| — | POLOHOPISNÉ A VÝŠKOPISNÉ ZAMĚŘENÍ |
| — | KATASTRÁLNÍ MAPA (DKM) |
| — 760 — | HLAVNÍ VRSTEVNICE |
| — | VEDLEJŠÍ VRSTEVNICE |

PLOCHY

| | |
|---|---|
| ⬜ | KOMUNIKACE - ASFALT |
| ▨ | KOMUNIKACE - ŠTĚRK |
| 🟧 | VSAKOVACÍ JÍMKA |
| 🟫 | OPEVNĚNÝ PŘÍKOP |
| 🟥 | BETONOVÝ PRÁH |
| 🟩 | OSETÍ |
| 🟩 | ZATRAVŇOVACÍ VRSTVA CESTY |

INŽENÝRSKÉ SÍTĚ

STAV

| | |
|---|---|
| — · — | KŘÍŽENÍ SE SÍTÍ ELEKTRONICKÝCH KOMUNIKACÍ (CETIN a.s.) |
| — - — | KŘÍŽENÍ S NADZEMNÍM NN (ČEZ a.s.) |

| | |
|---|---|
| ☒ | STROM URČENÝ KE KÁCENÍ |
| ⊛ | STROM CHRÁNĚNÝ VYPOLŠTÁŘOVANÝM BEDNĚNÍM |
| ⊛ | STROM - NOVÁ VÝSADBA |

SVISLÉ DOPRAVNÍ ZNAČENÍ

| | |
|---|---|
| Z11c | NOVÉ SDZ |

STAVEBNÍ OBJEKTY REALIZOVANÉ V RÁMCI STAVBY
"POLNÍ CESTA VPC 8R A DPC 22"

SO 101 VPC 8R
SO 102 DPC 22
SO 801 Doprovodná zeleň

SOUŘADNICOVÝ SYSTÉM: S-JTSK, VÝŠKOVÝ SYSTÉM: Bpv

| | | | | | |
|---|---|---|---|---|---|
| OBJEDNATEL | STÁTNÍ POZEMKOVÝ ÚŘAD PRO KARLOVARSKÝ KRAJ, POBOČKA KARLOVY VARY<br>IČ: 01312774 \| telefon: 727956752 \| e-mail: m.irovsky@georeal.cz \| http://www.spucr.cz | | | | |
| ZHOTOVITEL | GEOREAL spol. s r.o., Hálkova 12, 301 00 Plzeň<br>IČ: 40527514 \| telefon: xxx \| e-mail: xxx \| http://www.georeal.cz | | | GEOREAL | |
| PROJEKTANT ČÁSTI, SO | GEOREAL spol. s r.o., Hálkova 12, 301 00 Plzeň<br>IČ: 40527514 \| telefon: xxx \| e-mail: xxx \| http://www.georeal.cz | | | | |
| | VYPRACOVAL:<br>xxx | STUPEŇ PD | DSP/DPS | AUTORIZACE | xxx |
| | | DATUM | 02/2023 | xxx | |
| KRAJ | KARLOVARSKÝ | MĚŘÍTKO | 1:500 | | |
| K. Ú. | KOSTELNÍ | FORMÁT | 297 x 1890 | | |
| STAVBA: | POLNÍ CESTA VPC 8R a DPC 22 | | OZNAČENÍ PŘÍLOHY | | |
| ČÁST PD: | DOKUMENTACE OBJEKTŮ A TECHNICKÝCH A TECHNOLOGICKÝCH ZAŘÍZENÍ | | D | | |
| STAVEBNÍ OBJEKT: | SO 101 VPC 8R | | 1 | | |
| PŘÍLOHA: | PODROBNÁ SITUACE | | 2 | | |