

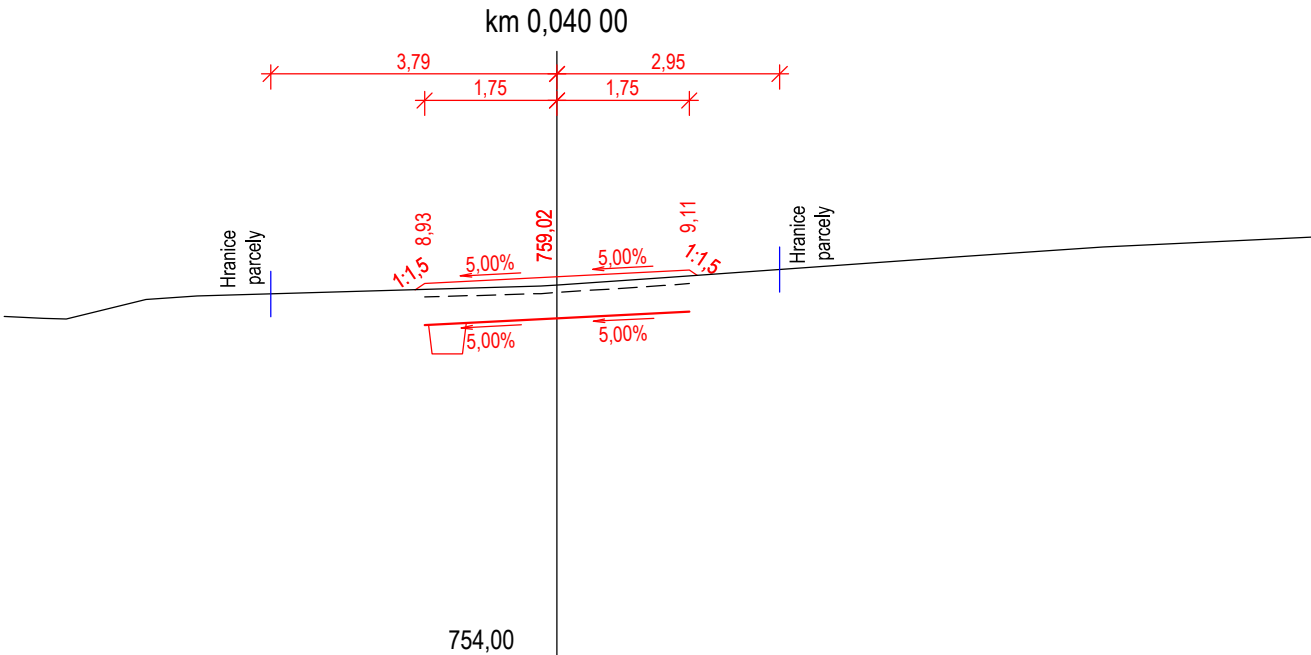
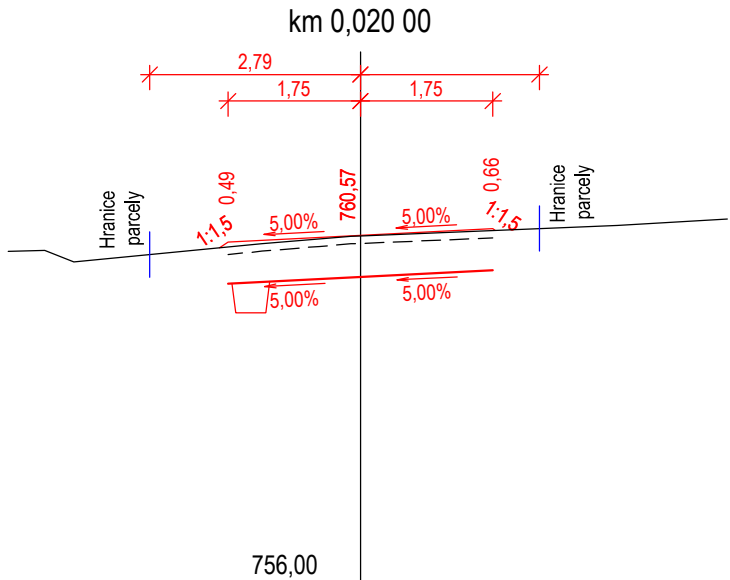
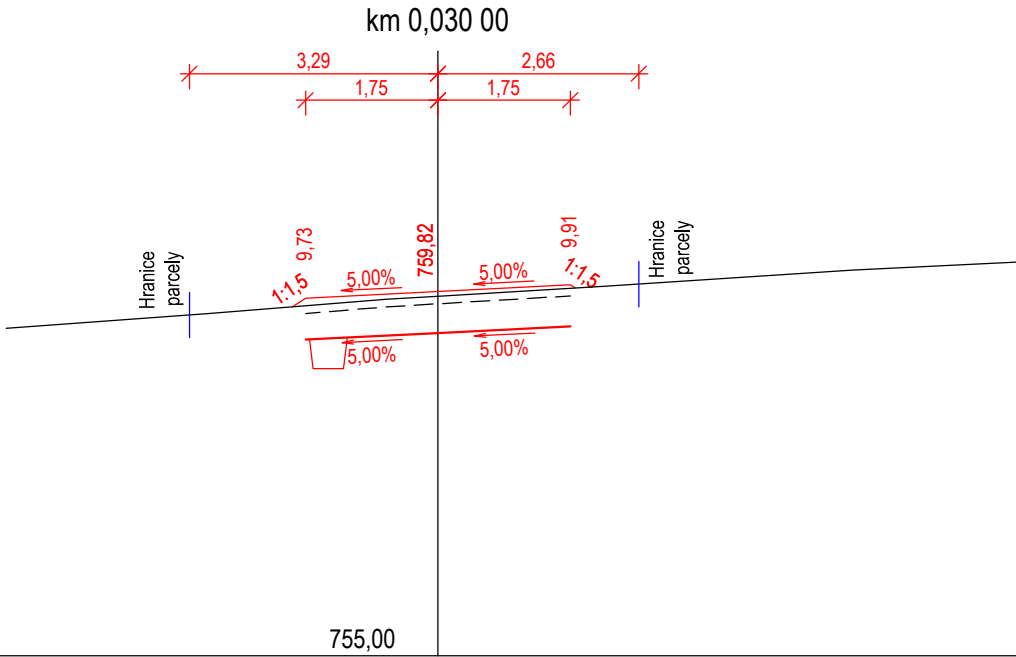
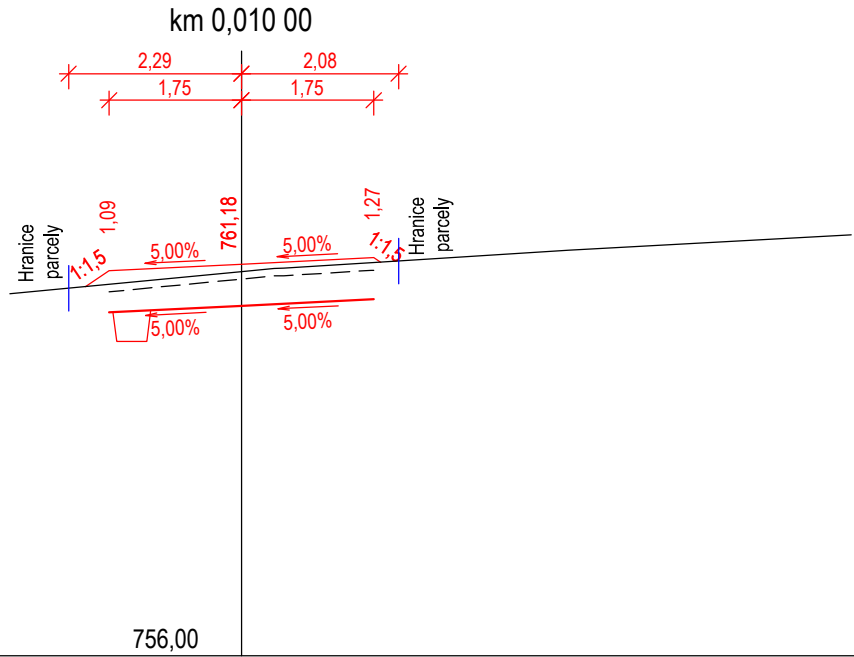
CHARAKTERISTICKÉ PŘÍČNÉ ŘEZY
M 1:100

LEGENDA:
VÝKRES

NOVÝ STAV

STÁVAJÍCÍ TERÉN

ODHUMUSOVÁNÍ



OBJEDNATEL	STÁTNÍ POZEMKOVÝ ÚŘAD PRO KARLOVARSKÝ KRAJ, POBOČKA KARLOVY VARY				
	IČ: 01312774 [REDACTED]				
ZHOTOVITEL	GEOREAL spol. s r.o., Hálkova 12, 301 00 Plzeň				
	IČ: 40527514 [REDACTED]				
PROJEKTANT	GEOREAL spol. s r.o., Hálkova 12, 301 00 Plzeň				
ČÁSTI, SO	IČ: 40527514 [REDACTED]				
	VYPRACOVAL:	STUPEN PD	DSP/DPS	AUTORIZACE	0202002
	[REDACTED]	DATUM	02/2023	[REDACTED]	
KRAJ	KARLOVARSKÝ	MĚŘÍTKO	1:100		
K. Ú.	KOSTELNÍ	FORMÁT	297 x 630		
STAVBA:	POLNÍ CESTA VPC 8R a DPC 22		OZNAČENÍ PŘÍLOHY	[REDACTED]	
ČÁST PD:	DOKUMENTACE OBJEKTŮ A TECHNICKÝCH A TECHNOLOGICKÝCH ZAŘÍZENÍ		D		
STAVEBNÍ OBJEKT:	SO 102 DPC 22		2		
PŘÍLOHA:	CHARAKTERISTICKÉ PŘÍČNÉ ŘEZY		5		