

LEGENDA:





STAVEBNÍ ÚPRAVY - NÁVRH

KATASTRÁLNÍ MAPA (DKM)

1267

ČÍSLO PARCELY KN



OBJEDNATEL	STÁTNÍ POZEMKOVÝ ÚŘAD PRO KARLOVARSKÝ KRAJ, POBOČKA KARLOVY VARY IČ: 01312774						
ZHOTOVITEL	GEOREAL spol. s r.o., Hájkova 12, 301 00 Plzeň IČ: 40527514						
PROJEKTANT ČÁSTI, SO	GEOREAL spol. s r.o., Hájkova 12, 301 00 Plzeň IČ: 40527514						
	VYPRACOVAL: 			STUPEN PD	DSP/DPS	AUTORIZACE	0202002
				DATUM	02/2023		
				MĚŘÍTKO	1:1000		
				KRAJ	KARLOVARSKÝ		
K. Ú.	KOSTELNÍ						
STAVBA:	POLNÍ CESTA VPC 8R a DPC 22				OZNAČENÍ PŘÍLOHY		
ČÁST PD:	SITUAČNÍ VÝKRESY				C		
PŘÍLOHA:	KATASTRÁLNÍ SITUAČNÍ VÝKRES				2		