


MAGISTRÁT MĚSTA OPAVY



MMOPX01M51UN

ODBOR ŽIVOTNÍHO PROSTŘEDÍ 746 01 Opava, Horní náměstí 382/69

Váš dopis zn:

Ze dne:

Spisová značka: **ŽP/5972/2019/DoL**

Naše značka (Č.j.): MMOP 56004/2019

Vyřizuje: Ing. Domesová Ludmila

Pracoviště: **Krnovská 71C**

Telefon: 553 756 876

Fax: 553 756 141

E-mail: ludmila.domesova@opava-city.cz

Datum: 7.5.2019

I. KOORDINOVANÉ ZÁVAZNÉ STANOVISKO

Magistrát města Opavy, příslušný podle § 61 odst. 1 písm. c) zákona č. 128/2000 Sb., o obcích (obecní zřízení), ve znění pozdějších předpisů, jako dotčený orgán příslušný podle § 136 zákona č. 500/2004 Sb., správní řád, ve znění pozdějších předpisů (dále jen "správní řád"), a podle dále uvedených ustanovení jednotlivých zvláštních zákonů, po posouzení žádosti, kterou dne 14.3.2019 podal/a

Česká republika - Státní pozemkový úřad, KPÚ pro Moravskoslezský kraj, IČO 01312774, Husinecká č.p. 1024/11a, Žižkov, 130 00 Praha 3, kterou zastupuje AGPOL s.r.o., IČO 28597044, Jungmannova č.p. 153/12, Hodolany, 779 00 Olomouc 9 (dále jen "žadatel"),

ve věci:

**žádost o vydání koordinovaného stanoviska - "Realizace prvků společných zařízení KoPÚ Neplachovice"
Neplachovice**

Popis záměru:

Projektová dokumentace je pro - stavební řízení. Projektová dokumentace řeší liniovou stavbu dopravního charakteru tj. veřejně přístupné účelové komunikace - polní cesty (VC5, VC11, DC1 a DC4) včetně interakčních prvků (IP7, IP8, IP13, IP14 a IP15). Součástí PD je také řešení zatravněné údolnice (SDSO1) včetně interakčních prvků (IP16, IP17, IP18 a IP19). Účelem navrhované stavby je zpřístupnění pozemků pro vlastníky (uživatele pozemků), doplnění krajinné zeleně a celkové zkulturnění daného území. Práce budou prováděny v k.ú. Neplachovice (640816), Holasovice (640786) a Jarkovice (783595). Konkrétně jde o rekonstrukci stávajících nezpevněných polních cest (VC5, DC4) a zpevněné polní cesty (VC11). Dále realizaci nové polní cesty (DC1) včetně interakčního prvku IP7. Součástí stavby je také řešení zatravněné údolnice (SDSO1) včetně interakčních prvků (IP16, IP17, IP18 a IP19). Polohově i výškově vychází návrh z polohy stávajících polních cest. Respektuje veškerá stávající napojení a nemění dopravní obslužnost přilehlých objektů a pozemků. Stavba není kulturní památkou.

(dále jen "záměr") na pozemku parc. č. 1186 v katastrálním území Holasovice, parc. č. 886, 888, 889, 1166, 1167, 1268, 1277, 1281, 1636, 1688, 1689, 2293, 2303, 2304, 2439 v katastrálním území Neplachovice, parc. č. 208 v katastrálním území Jarkovice, a po zkoordinování požadavků na ochranu dotčených veřejných zájmů, vydává podle ustanovení § 4 odst. 2 a 7 zákona č. 183/2006 Sb., o územním plánování a stavebním řádu (stavební zákon), ve znění pozdějších předpisů (dále jen "stavební zákon") a podle § 136 a § 149 odst. 1 správního řádu toto **koordinované závazné stanovisko** pro úseky, které jako dotčený orgán hájí:

1. Ochrana přírody a krajiny

Magistrát města Opavy, odbor životního prostředí, oddělení ochrany přírody a krajiny jako orgán ochrany přírody (dále jen "orgán ochrany přírody") dává ke stavbě s názvem "Realizace prvků společných zařízení KoPÚ Neplachovice ", která má být realizována na pozemcích parc.č. 1186 v k.ú. Holasovice, na pozemcích parc. č. 886, 888, 889, 1166, 1167, 1268, 1277, 1281, 1636, 1688, 1689, 2293, 2303, 2304, 2439 v k.ú. Neplachovice, pozemcích a na pozemku parc. č. 208 v k.ú. Jarkovice, okres Opava, podle zákona č. 114/1992 Sb., o ochraně přírody a krajiny, ve znění pozdějších předpisů (dále jen "ZOPK"), na základě § 90 odst. 16 ZOPK ve spojení s § 65 ZOPK, následující **souhlasné závazné stanovisko**:

I. Souhlas podle § 77 odst. 1 písm. j) ZOPK,
na základě § 12 odst. 2 ZOPK. Záměrem dojde k akceptovatelnému snížení krajinného rázu.

II. Souhlas podle § 77 odst. 4 ZOPK,
na základě § 7 ZOPK za předpokladu splnění těchto podmínek:

A) Dřeviny rostoucí mimo les jsou podle § 7 odst. 1 ZOPK chráněny před poškozováním a ničením. Proto všechny dřeviny na okrajích staveniště, které nejsou určeny k pokácení, musí být maximálně chráněny (instalací bednění) před mechanickým poškozením (např. pohmoždění a potrhání kůry, dřeva a kořenů, poškození koruny),

B) V prostoru kořenové zóny dřevin musí být výkopy prováděny ručně a vnější hrana výkopu od paty kmene musí být čtyřnásobkem obvodu kmene ve výšce 1 m, nejméně však 2,5 m. Při výkopech se nesmí přetínat kořeny s průměrem nad 2 cm. Kořeny je nutno chránit před poraněním, popřípadě je nutno kořeny ošetřit, tzn. hladce seříznout do neroztřepené části a zamazat prostředky na ošetření ran,

C) Výkopovou zeminu a o ostatní materiál je nutno uložit mimo kořenovou zónu dřevin, tj. mimo plochu půdy pod korunou stromu (okapová linie koruny) rozšířenou do stran o 1,5 m. V kořenové zóně stromu rovněž nesmí být prováděna žádná navážka zeminy nebo jiného materiálu.

III. Souhlas podle § 77 odst. 1 písm. a) ZOPK,
na základě § 4 odst. 2 ZOPK. Záměrem nedojde k dotčení žádného významného krajinného prvku.

ODŮVODNĚNÍ

Předmětem projektové dokumentace je rekonstrukce stávajících nezpevněných polních cest (VC5, DC4) a zpevněné polní cesty (VC11). Dále realizaci nové polní cesty (DC1) včetně interakčního prvku IP7. Součástí stavby je také řešení zatravněné údolnice (SDSO1) včetně interakčních prvků (IP16, IP17, IP18 a IP19). Polohově i výškově vychází návrh z polohy stávajících polních cest. Respektuje veškerá stávající napojení a nemění dopravní obslužnost přilehlých objektů a pozemků. Součástí realizovaných opatření je kácení dřevin rostoucích mimo les. Projektová dokumentace je pro stavební řízení.

Podle ustanovení § 12 odst. 1 ZOPK je krajinný ráz, kterým je zejména přírodní, kulturní a historická charakteristika určitého místa či oblasti, chráněn před činností snižující jeho estetickou a přírodní hodnotu. Rekonstrukcí a výstavbou nových polních cest nedojde k narušení pohledových charakteristik v dotčeném místě krajinného rázu. Vliv stavby na krajinný ráz lze označit za nevýznamný, realizací záměru nedojde ke snížení současné kvality území v dotčeném krajinném prostoru.

V místech plánované stavby průmyslové zóny se vyskytují vzrostlé dřeviny. S ohledem na uvedené stanovil orgán ochrany přírody z důvodu ochrany dřevin na základě § 7 odst. 1 ZOPK podmínky A), B) a C), ve výroku II. tohoto závazného stanoviska. Důvodem pro uložení těchto podmínek je snaha o zajištění co největší ochrany dřevin, které by mohly být z nedbalosti a nad rámec stavby poškozeny či zničeny. Podmínky byly přejaty z ustanovení platné České technické normy ČSN 83 9061 - "Technologie vegetačních úprav v krajíně - Ochrana stromů, porostů a vegetačních ploch při stavebních činnostech".

Pozemky parc.č. 2293 a 2439 v k.ú. Neplachovice, na kterých je navrhnutá zatravněná údolnice, jsou součástí dosud nefunkčního biocentra LBC 2 územního systému ekologické stability. V posuzované oblasti se nenacházejí žádná zvláště chráněná území, nevyskytují se žádné významné krajinné prvky ve smyslu § 3 odst. 1 písm. b) ZOPK. Nedojde k ovlivnění památných stromů ani významných krajinných prvků registrovaných podle § 6 ZOPK.

Stanovisko orgánu ochrany přírody je vydáno na základě předložené dokumentace a ze znalostí předmětné lokality, které získal při své správní činnosti. Vliv záměru byl posouzen s ohledem na přírodní, kulturní a historickou charakteristiku dotčené oblasti a zachování přírodních i kulturních prvků krajiny, harmonického měřítka a vztahů v krajině.

Mgr. Zuzana Dočkalová

2. Ochrana ovzduší

Veřejné zájmy, které oddělení ochrany ovzduší a nakládání s odpady odboru životního prostředí jakožto orgán ochrany ovzduší (dále jen „orgán ochrany ovzduší“) hájí podle zákona č. 201/2012 Sb., o ochraně ovzduší, ve znění pozdějších předpisů (dále jen „zákon o ochraně ovzduší“), **nejsou záměrem dotčeny.**

Záměr nespadá svým rozsahem pod ustanovení § 11 odst. 3 zákona o ochraně ovzduší, kdy je vydáváno závazné stanovisko. Pokud budou dodržovány obecné zásady pro stavební činnost a technologická kázeň, nepředstavuje činnost spojená s realizací předloženého záměru dočasný stacionární zdroj znečišťování ovzduší, který by byl předmětem závazného stanoviska z hlediska ochrany ovzduší, a to i vzhledem k charakteru stavby a značné vzdálenosti od obytné zástavby.

Ing. Miluše Kudělová

3. Odpadové hospodářství

Veřejné zájmy, které oddělení ochrany ovzduší a nakládání s odpady odboru životního prostředí jakožto správní orgán v oblasti odpadového hospodářství (dále jen "správní orgán OH") hájí podle zákona č. 185/2001 Sb., o odpadech a o změně některých dalších zákonů, ve znění pozdějších předpisů (dále jen "zákon o odpadech"), **jsou záměrem dotčeny.**

Správní orgán OH jako dotčený orgán podle § 79 odst. 6 zákona o odpadech vydává v souladu s § 79 odst. 4 zákona o odpadech

souhlasné závazné stanovisko z hlediska nakládání s odpady.

Odůvodnění

Správní orgán OH posoudil žádost žadatele ve smyslu § 79 odst. 5 zákona o odpadech. Z předložené dokumentace k záměru vyplývá, že odpady vzniklé při předmětné stavební činnosti budou separovány a předávány oprávněným osobám ve smyslu zákona o odpadech. Uskutečněním záměru při dodržení předložené dokumentace k záměru nejsou ohroženy zájmy chráněné zákonem o odpadech a jeho prováděcími předpisy.

Pavel Zdrálek

4. Ochrana lesa

Ochrana lesa

Magistrát města Opavy, odbor životního prostředí, jako orgán státní správy lesů (dále jen "správní orgán") věcně příslušný podle ustanovení § 47 odst. 1 písm. a) a § 48 odst. 2 písm. c) zákona č. 289/1995 Sb., o lesích a o změně a doplnění některých zákonů, ve znění pozdějších předpisů (dále jen "lesní zákon") a místně příslušný podle § 11 odst. 1 písm. b) zákona č. 500/2004 Sb., správní řád, ve znění pozdějších předpisů (dále jen "správní řád"), dává v souladu s § 14 odst. 2 lesního zákona a § 149 odst. 1 správního řádu

s o u h l a s

k vydání rozhodnutí stavebního úřadu pro stavbu s názvem "Realizace prvků společných zařízení KoPÚ Neplachovice" (dále též jen "stavba"), která má být realizována na pozemcích parc. č. 1186, v k.ú. Holasovice, okres Opava, parc. č. 886, parc. č. 888, parc. č. 889, parc. č. 1166, parc. č. 1167, parc. č. 1268, parc. č. 1277, parc. č. 1281, parc. č. 1636, parc. č. 1688, parc. č. 1689, parc. č. 2293, parc. č. 2303, parc. č. 2304, parc. č. 2439, v k.ú. Neplachovice, okres Opava, a parc. č. 208, v k.ú. Jarkovice, okres Opava, ve vzdálenosti do 50 m od pozemku určeného k plnění funkcí lesa parc.č. 1589, v k.ú. Neplachovice, okres Opava. Správní orgán tento souhlas neváže na splnění zvláštních podmínek.

Předmětem projektové dokumentace zpracované ve stupni pro stavební řízení je liniová stavba dopravního charakteru tj. veřejně přístupné účelové komunikace - polní cesty (VC5, VC11, DC1 a DC4) včetně interakčních prvků (IP7, IP8, IP13, IP14 a IP15). Součástí projektové dokumentace je také řešení zatravněné údolnice (SDSO1) včetně interakčních prvků (IP16, IP17, IP18 a IP19). Účelem navrhované stavby je zpřístupnění pozemků pro vlastníky (uživatele pozemků), doplnění krajinné zeleně a celkové zkulturnění daného území. Práce budou prováděny v k.ú. Neplachovice (640816), Holasovice (640786) a Jarkovice (783595).

Správní orgán posouzením žádosti, charakteru záměru, předložených podkladů a vzájemného vztahu realizace stavby na pozemcích ve vzdálenosti do 50 m od okraje pozemku určeného k plnění funkcí lesa parc.č. 1589, v k.ú. Neplachovice, okres Opava dospěl k závěru, že jeho realizace na výše uvedených pozemcích není v rozporu se zájmy hájenými podle lesního zákona. Stavba je svým charakterem a technickým provedením zjevně bez vlivu na předmětný pozemek určený k plnění funkcí lesa. Správní orgán tento svůj souhlas se stavbou neváže na splnění zvláštních podmínek. Zákazy uvedené v § 20 a povinnosti uvedené v § 13 odst. 1 lesního zákona nejsou tímto stanoviskem dotčeny

Ochrana myslivosti

Magistrát města Opavy, odbor životního prostředí, jako orgán státní správy myslivosti (dále jen "správní orgán") věcně příslušný podle § 57 odst. 4, § 60 zákona č. 449/2001 Sb., o myslivosti, ve znění pozdějších předpisů (dále jen "zákon o myslivosti") a místně příslušný podle § 11 odst. 1 písm. b) zákona č. 500/2004 Sb., správní řád, ve znění pozdějších předpisů (dále jen "správní řád"), dává podle a § 67 zákona o myslivosti a § 149 odst. 1 správního řádu

s o u h l a s

k vydání rozhodnutí stavebního úřadu pro stavbu s názvem "Realizace prvků společných zařízení KoPÚ Neplachovice" (dále též jen "stavba"), která má být realizována na honebních pozemcích parc. č. 1167, parc. č. 1268, parc. č. 1277, parc. č. 1281, parc. č. 1636, parc. č. 1689, parc. č. 2293, parc. č. 2303, parc. č. 2304, parc. č. 2439, v k.ú. Neplachovice, okres Opava, a parc. č. 208, v k.ú. Jarkovice, okres Opava. Správní orgán tento souhlas neváže na splnění zvláštních podmínek.

Předmětem projektové dokumentace zpracované ve stupni pro stavební řízení je liniová stavba dopravního charakteru tj. veřejně přístupné účelové komunikace - polní cesty (VC5, VC11, DC1 a DC4) včetně interakčních prvků (IP7, IP8, IP13, IP14 a IP15). Součástí projektové dokumentace je také řešení zatravněné údolnice (SDSO1) včetně interakčních prvků (IP16, IP17, IP18 a IP19). Účelem navrhované stavby je zpřístupnění pozemků pro vlastníky (uživatele pozemků), doplnění krajinné zeleně a celkové zkulturnění daného území. Práce budou prováděny v k.ú. Neplachovice (640816), Holasovice (640786) a Jarkovice (783595).

Správní orgán posouzením žádosti, charakteru záměru, předložených podkladů a vzájemného vztahu realizace stavby na honebních pozemcích v k.ú. Neplachovice a Jarkovice, okres Opava, dospěl k závěru, že uvedený záměr je ve vztahu k honitbě a životním podmínkám zvěře akceptovatelný se zanedbatelným vlivem na zákonem o myslivosti hájené zájmy a s ohledem na uvedené dal správní orgán ke stavbě souhlas. Vliv stavby na životní podmínky zvěře je zjevně zanedbatelný s ohledem na charakter stavby a její technické provedení.

Ing. Jindřich Hrbáč

5. Ochrana vod

Veřejné zájmy, které dotčený orgán hájí podle § 104 odst. 9 zákona č. 254/2001 Sb., o vodách a o změně některých zákonů (vodní zákon), ve znění pozdějších předpisů, **nejsou záměrem dotčeny**.

K ochraně zájmů dle vodního zákona není nutné stanovovat zvláštní podmínky.

RNDr. Jitka Týnová

6. Silniční správní úřad

Veřejné zájmy, které dotčený orgán hájí podle § 40 odst. 4 písm. d) zákona č. 13/1997 Sb., o pozemních komunikacích, ve znění pozdějších předpisů, **jsou záměrem dotčeny**. Dotčený orgán vydává k tomuto záměru souhlasné závazné stanovisko.

Na základě předložené projektové dokumentace pro stavební řízení týkající liniové stavby dopravního charakteru, tj. veřejně přístupné účelové komunikace - polní cesty, v obci Neplachovice lze konstatovat, že odbor dopravy MMO, jako příslušný speciální stavební úřad ve smyslu § 40, odst. 4, zákona č. 13/1997 Sb., o pozemních komunikacích, ve znění pozdějších předpisů, je dotčeným orgánem státní správy.

Příslušné správní (stavební) řízení ve výše uvedené záležitosti bude vedeno samostatně na základě předložení žádosti s příslušnou odpovídající dokumentací.

Ing. Dalibor Novotný

7. Památková péče

Veřejné zájmy, které dotčený orgán hájí podle zákona č. 20/1987 Sb., o státní památkové péči, ve znění pozdějších předpisů, **nejsou záměrem dotčeny**.

Orgán státní památkové péče ve věci není dotčeným orgánem, neboť předmětné nemovitosti nepožívají solitérní památkové ochrany ani se nenacházejí v plošně chráněném památkovém území ve smyslu zákona č. 20/1987 Sb., o státní památkové péči, ve znění pozdějších předpisů.

Bc. David Witoš

8. Územní plánování

Veřejné zájmy, které dotčený orgán hájí podle § 6 odst. 1 písm. e), § 96b zákona č. 183/2006 Sb., o územním plánování a stavebním řádu (stavební zákon), ve znění pozdějších předpisů, **nejsou záměrem dotčeny**.

Magistrát města Opavy, odbor hlavního architekta a územního plánu, jako orgán územního plánování (dále jen "úřad územního plánování") podle § 6 odst. 1 písm. e) zákona č. 183/2006 Sb., o územním plánování a stavebním řádu (stavební zákon), ve znění pozdějších předpisů (dále jen "stavební zákon") k předložené žádosti **nevydává závazné stanovisko**.

Odůvodnění

Úřad územního plánování zmocňuje k vydávání závazného stanoviska podle § 96b stavebního zákona ustanovení § 6 odst. 1 písm. e) téhož zákona. Dle § 96b odst. 1 se závazné stanovisko se závazné stanovisko vydává jako závazný podklad pro účely rozhodnutí nebo jiný úkon části třetí hlavy III dílů 4 a 5, § 126, 127, 129 odst. 2 a 3 nebo podle zvláštního zákona, jestliže jeho vydání závisí na posouzení jím vyvolané změny v území.

Účelem podané žádosti je vydání koordinovaného stanoviska pro stavební povolení, tedy úkon, pro který se dle § 96 b odst. 1 stavebního zákona závazné stanovisko orgánu územního plánování nevydává.

Ing. arch. Petr Stanjura

Odůvodnění:

Dotčený orgán obdržel dne 14.3.2019 žádost o vydání koordinovaného závazného stanoviska k uvedenému záměru. Podkladem pro vydání koordinovaného závazného stanoviska byla předložená dokumentace záměru (zpracovatel: AGPOL s.r.o., IČO 28597044, Jungmannova č.p. 153/12, Hodolany, 779 00 Olomouc 9).

Dotčený orgán záměr posoudil a zjistil požadavky na ochranu všech dotčených veřejných zájmů chráněných podle zvláštních právních předpisů. Požadavky na různých úsecích ochrany veřejných zájmů zkoordinoval a vydal toto **koordinované závazné stanovisko**.

Poučení:

Proti tomuto koordinovanému závaznému stanovisku se nelze odvolat. Ve smyslu § 149 odst. 5 správního řádu se proti **obsahu tohoto koordinovaného závazného stanoviska** lze odvolat jen prostřednictvím odvolání proti konečnému rozhodnutí ve věci, jehož je toto stanovisko podkladem. Jestliže odvolání směřuje proti obsahu závazného stanoviska, vyžádá odvolací správní orgán potvrzení nebo změnu závazného stanoviska od správního orgánu nadřízeného správnímu orgánu příslušnému k vydání závazného stanoviska.

II. SDĚLENÍ**1. Ochrana přírody a krajiny**

K povolení kácení vzrostlých dřevin o obvodu kmene nad 80 cm ve výšce 130 cm nad zemí a zapojených porostů dřevin (plocha nad 40 m²) rostoucích mimo les dle § 8 odst. 1 ZOPK ve smyslu vyhlášky č. 189/2013 Sb., o ochraně dřevin a povolování jejich kácení, ve znění pozdějších předpisů a pro uložení náhradní výsadby ke kompenzaci ekologické újmy v souvislosti s kácením dřevin podle § 9 ZOPK je v souladu s ustanovením § 75 odst. 1 písm. a) ZOPK, § 76 odst. 1 písm. a) ZOPK a § 11 odst. 1 písm. b) zákona č. 500/2004 Sb., správní řád, ve znění pozdějších předpisů věcně a místně příslušným orgánem ochrany přírody Obecní úřad Neplachovice.

2. Ochrana zemědělského půdního fondu

Záměr nazvaný "Realizace prvků společných zařízení KoPÚ Neplachovice" je realizován mimo jiné na pozemcích parc. č. 1167 - orná půda, 1268 - trvalý travní porost, 2293 - trvalý travní porost a 2439 - trvalý travní porost, všechny v k. ú. Neplachovice, které jsou součástí zemědělského půdního fondu.

K realizaci společných zařízení obce Neplachovice, konkrétně k rozšíření záměru, konkrétně **SO 03 Doplnková polní cesta** na pozemcích parc. č. **1268 - trvalý travní porost, 2293 - trvalý travní porost a 1167 - orná půda**, a dále **SO 05 Zatrávněná údolnice** na pozemcích parc. č. **1268 - trvalý travní porost, 2293 - trvalý travní porost a 2439 - trvalý travní porost**, všechny v k. ú. **Neplachovice**, orgán ochrany zemědělského půdního fondu (dále jen "ZPF") sděluje, že zájmy chráněné zákonem č. 334/1992 Sb., o ochraně ZPF, ve znění pozdějších předpisů, **nejsou dotčeny**.


V souladu s postupy danými § 9 odst. 10 zákona č. 139/2002 Sb., o pozemkových úpravách a pozemkových úřadech a o změně zákona č. 229/1991 Sb. o úpravě vlastnických vztahů k půdě a jinému zemědělskému majetku, ve znění pozdějších předpisů, se k záměru orgán ochrany zemědělského půdního fondu vyjadřuje již **ve fázi předkládaného plánu společných zařízení** a jeho souhlasné stanovisko (uplatněné v zákonem vymezené lhůtě) nahrazuje opatření (rozhodnutí, souhlas, povolení výjimky) podle zvláštních předpisů (tedy i zákona č. 334/1992 Sb. o ochraně ZPF).

Rozhodnutí o schválení KoPÚ v k. ú. Neplachovice a části k. ú. Vlaštovičky vydal Státní pozemkový úřad, Krajský pozemkový úřad pro Moravskoslezský kraj, Pobočka Opava, dne **13. 4. 2015**. Toto rozhodnutí nabylo právní moci dne 19. 5. 2015 pod č. j. **SPU 125105/2015**.


Ing. Ludmila Domesová
oprávněná úřední osoba

Obdrží:

AGPOL s.r.o., IDDS: ydbjhuf



KRAJSKÝ ÚŘAD
MORAVSKOSLEZSKÝ KRAJ
 Odbor dopravy a chytrého regionu
 28. října 117, 702 18 Ostrava



Elektronický podpis - 3.4.2019
 Certifikát autora podpisu :
 Jméno : Ing. Pavel Petr
 Vydal : PostSignum Qualified C...
 Platnost do : 26.7.2019 09:00:41 +02:00

Váš dopis zn.: VA/126/19
 Ze dne: 2019-03-13
 Čj: MSK 38429/2019
 Sp. zn.: DSH/7111/2019/Pet
 205.2 S5 N
 Vyřizuje: Ing. Pavel Petr
 Telefon: 595 622 117
 Fax: 595 622 126
 E-mail: posta@msk.cz
 Datum: 2019-04-02

AGPOL s. r. o.
 Ing. Václav Plhák
 Jungmannova 153/12
 779 00 Olomouc

Stanovisko k PD akce „Realizace prvků společných zařízení KoPÚ Neplachovice“, okr. Opava ke stavebnímu povolení a následné realizaci (DSP + DPS)

Krajskému úřadu Moravskosleského kraje byla dne 14. 3. 2019 doručena žádost ze dne 13. 3. 2019, č. j. VA/126/19 Státního pozemkového úřadu, IČ: 01312774, Husinecká 1024/11a, 130 00 Praha 3 v zastoupení Krajským pozemkovým úřadem pro Moravskosleský kraj, Pobočka Opava, Krnovská 2861/69, 746 01 Opava v zastoupení plnou mocí ze dne 14. 2. 2018 AGPOL, s. r. o., IČ: 28597044, Jungmannova 153/12, 779 00 Olomouc (dále žadatel) o vyjádření k projektové dokumentaci (PD), resp. k uvedenému řešení výše uvedené stavby realizace PSZ KoPÚ Neplachovice, okr. Opava z pohledu svých zájmů.

K předmětu věci žadatel v žádosti dále uvádí, že dokumentace navazuje na schválený PSZ v rámci Komplexní pozemkové úpravy v k. ú. Neplachovice (vč. části Zadky) a z části v k. ú. Vlašovičky (z r. 2013), že investorem stavby je ČR – Státní pozemkový úřad, v zastoupení Krajským pozemkovým úřadem pro Moravskosleský kraj, Pobočka Opava, který vydal dne 13. 4. 2015 rozhodnutí o schválení návrhu KoPÚ s NPM dne 19. 5. 2015, č. j. SPU 125105/2015.

K žádosti doložena PD z 05/2019 v projekčním stupni DSP + DPS, zpracovaná žadatelem AGPOL, s. r. o. Olomouc, zahrnující kompletní PD polních cest (veřejně přístupné účelové komunikace, PC), tj. průvodní zprávu, situační a koordinační výkresy, pohledy, příčné a podélné řezy, detaily připojení polních cest včetně interaktivních prvků, apod., stavba je rozdělena na stavební objekty – SO 01 Vedlejší polní cesta VC5, SO 02 Vedlejší polní cesta VC11, SO 03 Doplnková polní cesta DC1, SO 04 Doplnková polní cesta DC4 a SO 05 Zatrávněná údolnice SD S01 (dále také stavba).

Dle PD na silnici I. třídy č. I/11 se připojují polní cesty DC4 a VC5, která se připojuje svým druhým koncem i k silnici č. I/57 (obě silnice propojuje), u které je také začátkem úseku SO 05/SO 501 zatrávněná údolnice, pokračující jihozápadním směrem a kterou v trase kříží SO 03/DC1, která je současně připojena na SO 01/DC5. Na místní komunikaci (MK) ve směru na Loděnice je za obcí Neplachovice na tuto MK připojen SO 02 VC11.

Obecně k platné právní úpravě:

Krajský úřad Moravskosleského kraje, vykonávající podle ust. § 29 zákona č. 129/2000 Sb., o krajích (krajské zřízení), ve znění pozdějších předpisů, přenesenou působnost stanovenou mu ust. § 40, odst. 3 zákona č. 13/1997 Sb., o pozemních komunikacích, ve znění pozdějších předpisů (dále zákon o pozemních komunikacích, ZoPK) zejména tím, že vykonává funkci silničního správního úřadu na silnicích I. tříd, stanoví místní úpravu provozu na silnicích I. tříd a podle zákona č. 361/2000 Sb., o provozu na pozemních komunikacích a o změnách některých zákonů, ve znění pozdějších předpisů, dále zpracovává návrh koncepce rozvoje silniční sítě kraje a

uplatňuje stanovisko k územně plánovací dokumentaci a závazné stanovisko v územním řízení z hlediska řešení silnic II. a III. třídy. Zavedením krajského zřízení Moravskoslezský kraj sice převzal od českého státu do své správy silnice II. a III. třídy na území kraje, nicméně výkon jeho vlastnických práv, jako je oprava, údržba, investiční činnost a příprava staveb zajišťuje však na základě usnesení zastupitelstva kraje č. 7/64/2 ze dne 13. 12. 2001 příspěvková organizace Správa silnic Moravskoslezského kraje. Usnesením vydaná zřizovací listina vymezuje hlavní účel a předmět její činnosti, tj. zajištění citovaného výkonu vlastnických práv Moravskoslezského kraje k silnicím II. a III. třídy včetně jejich součástí a příslušenství a k silničním pozemkům silnic II. a III. třídy na území kraje, a také výkon vyjadřovat stanovisko vlastníka silnice a silničních pozemků silnic II. a III. třídy zejména podle zákona o pozemních komunikacích a stavebního zákona ve správních a obdobných řízeních. Z předloženého podkladu vyplývá, že v tomto případě se jedná o postavení kraje z titulu vlastnictví nemovitosti silnice, popřípadě silničního pozemku silnic II. a III. třídy ve vlastnictví kraje.

K věci samotné:

Silnice I. třídy č. I/11 a č. I/57 jsou ve vlastnictví českého státu a v majetkové správě Ředitelství silnic a dálnic ČR, Správa Ostrava, IČ: 65993390, Mojmírovců 5, 709 81 Ostrava – Mar. Hory (dále RSD ČR, Správa Ostrava) a místní komunikace v majetku obcí, v tomto případě obce Neplachovice. Nedochází k připojování navrhovaných PC k silnicím II. a III. třídy v majetkové správě Správy silnic Moravskoslezského kraje, příspěvková organizace, IČ: 00095711, Úprkova 1, 702 00 Ostrava, středisko Opava, Joži Davida 2, 747 06 Opava (dále SSMSK Opava) – viz ust. § 9 Vlastnictví pozemních komunikací zákona o pozemních komunikacích. Citovaní správci/vlastníci byli rozdělovníkem žádosti k vydání vyjádření obesláni včetně zdejšího úřadu, dotčených správních orgánů, správců sítí (TI), apod., a jejich případné podmínky nutno respektovat.

Upozorňuje, že silniční ochranné pásmo ve smyslu ust. § 30 zákona o pozemních komunikacích je stanoveno pro silnice I. třídy 50 m od osy vozovky nebo přilehlého jízdního pásu a pro silnice II. a III. třídy územím o šířce 15 m na každou stranu od osy vozovky nebo přilehlého jízdního pásu silnice II. a III. třídy (vše pro prostor ohraničený svislými plochami vedenými do výšky 50 m). Tyto pásma je nutno ve smyslu tohoto ustanovení zákona o pozemních komunikacích respektovat.

K předložené PD ve stupni DSP + DPS staveb polních cest včetně jejich připojení na dotčené silnice a MK nemá námitek (ve fázi stavebního řízení není ve smyslu zákona dotčeným orgánem), nutno však respektovat podmínky RSD ČR, Správa Ostrava, obce Neplachovice a níže uváděných podmínek zdejšího úřadu. K tomuto současně upozorňuje, že stavbou zejména nesmí dojít ke zhoršení odvodnění výše uvedených silnic.

K zajištění povolení připojení pozemků na citované silnice I. třídy novými sjezdy, resp., úpravami sjezdů stávajících ve smyslu ust. §§ 10 Připojování pozemních komunikací a 40 Výkon státní správy ZoPK, k vydání povolení těchto připojení po zajištění stanoviska RSD ČR, Správa Ostrava a závazného stanoviska příslušné Policie ČR, KŘPMS kraje, OSDP, 30. dubna 24, 728 99 Ostrava, je příslušný zdejší krajský úřad, resp. dle ust. § 10, odst. 5 ZoPK ve společném územním a stavebním řízení je povolení nahrazeno závazným stanoviskem dotčeného orgánu.

K dotčené místní komunikaci stavbou, resp., k její správní příslušnosti upozorňuje, že ve smyslu ust. § 40, odst. 5, písm. b) ZoPK obecní úřady příslušné obce vykonávají působnost silničního správního úřadu ve věcech místních komunikací, s výjimkou věcí, o kterých rozhoduje silniční správní úřad obce s rozšířenou působností (ORP Opava), tj. Obecní úřad Neplachovice, a proto jeho podmínky také respektovat.

„otisk razítka“

Ing. Libor Částka, v. r.
vedoucí oddělení silničního hospodářství

Za správnost vyhotovení: Ing. Pavel Petr





OBEC NEPLACHOVICE
Na Návsi 16, Neplachovice, PSČ 747 74

ID 659454916 1.3

VÁŠ DOPIS ZN.: VA/126/19
ZE DNE: 13. 3. 2019
NAŠE ZN.: 295/2019
VYŘIZUJE: Schreierová D.
TEL.: 553 662 221
FAX: 553 662 221
E-MAIL: starostka@neplachovice.cz
DATUM: 20. 3. 2019

AGPOL s.r.o.
Jungmannova 153/12
779 00 Olomouc

Realizace prvků společných zařízení KoPÚ Neplachovice – vyjádření k PD ke stavebnímu povolení (DSP) a následnou realizaci (DSP)

Obec Neplachovice na základě předložené dokumentace nemá námitek k uvedeným stavbám a realizacím. V řešeném území nemáme žádné zájmy stávající nebo výhledové.

Dana Schreierová
starostka obce

**OBEC
NEPLACHOVICE
NA NÁVSI 16
747 74 NEPLACHOVICE**

Bankovní spojení: Komerční banka a.s. Opava
č. ú. 115-270960247/0100

IČ: 00561193
Tel.: 553 662 221

DIČ: CZ00561193
podatelna@neplachovice.cz
www.neplachovice.cz



SPRÁVA SILNIC MORAVSKOSLEZSKÉHO KRAJE,
příspěvková organizace

středisko Opava

Joži Davida 2, 747 06 Opava

Příspěvková organizace
Moravskoslezského kraje



VÁŠ DOPIS ZN.:

ZE DNE:

NAŠE ZN.: SSMSK/2019/6849/JaM

AGPOL s.r.o.

Jungmannova 153/12

779 00 Olomouc

VYŘÍZUJE: Mošová Jana

TEL.: 553/760427

FAX:

E-MAIL: jana.mosova@ssmsk.cz

DATUM: 7.5.2019

Vyjádření k PD stavby "Realizace prvků společných zařízení - Komplexní pozemkové úpravy Neplachovice".

Předložená projektová dokumentace řeší veřejně přístupné účelové komunikace – polní cesty:

SO 01 Vedlejší polní cesta VC5 – nedotýká se zájmů SSMSK p.o., stř. Opava

SO 02 Vedlejší polní cesta VC11– nedotýká se zájmů SSMSK p.o., stř. Opava

SO 03 Doplnková polní cesta DC1 – nedotýká se zájmů SSMSK p.o., stř. Opava

SO 3.1 Interakční prvek IP7– nedotýká se zájmů SSMSK p.o., stř. Opava

SO 04 Doplnková polní cesta DC4– nedotýká se zájmů SSMSK p.o., stř. Opava

SO 05 Zatravněná údolnice SDSO1– nedotýká se zájmů SSMSK p.o., stř. Opava

SO 05.1 Interakční prvek IP19– nedotýká se zájmů SSMSK p.o., stř. Opava

SO 05.2 Interakční prvek IP18– nedotýká se zájmů SSMSK p.o., stř. Opava

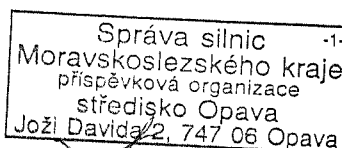
SO 05.3 Interakční prvek IP17– nedotýká se zájmů SSMSK p.o., stř. Opava

SO 05.4 Interakční prvek IP16– nedotýká se zájmů SSMSK p.o., stř. Opava

Investorem akce je Státní pozemkový úřad, Krajský pozemkový úřad pro Moravskoslezský kraj.

S předloženou dokumentací "Realizace prvků společných zařízení - Komplexní pozemkové úpravy Neplachovice" souhlasíme. Realizaci výše uvedených objektů nedojde k dotčení zájmů SSMSK p.o., středisko Opava.


S pozdravem



Ing. Petr Kudela

vedoucí střediska Opava

Přílohy: PD



ŘEDITELSTVÍ SILNIC A DÁLNIC ČR

V OSTRAVĚ DNE : 20.5.2019

VAŠE ZNAČKA: VA/126/19

NAŠE ZNAČKA: 54210/119/Vym

SP. ZN:

VYŘIZUJE: VYMAZALOVÁ/446

AGPOL s.r.o.
Jungmannova 153/12
779 00 Olomouc

DOPORUČENĚ-DODEJKA

**Neplachovice, okr. Opava, kraj Moravskoslezský;
vyjádření k dokumentaci DSP+DPS stavby „Realizace prvků společných zařízení
KoPÚ Neplachovice“, ve vztahu k ochraně zájmů ŘSD ČR**

K Vaší žádosti o vyjádření k dokumentaci ve stupni DPS+DPS stavby „Realizace prvků společných zařízení KoPÚ Neplachovice“ ve vztahu k zájmům ŘSD ČR sdělujeme následující.

Předmět žádosti:

Zajištění stanoviska z hlediska ochrany zájmů ŘSD ČR ke zpracované projektové dokumentaci prvků společných zařízení v rámci KoPÚ na k.ú. Neplachovice → vybudování polních cest. Zájmovým územím v současné době procházejí nebo se okrajově dotýkají následující silnice č.:

- I/11 Poděbrady – Hradec Králové – Ostrava – Jablunkov – st. hranice,
- I/57 st. hranice – Bartultovice – Opava – Nový Jičín – Vsetín – st. hranice
- III/01126 Kamenec – Štěplove,
- III/01127 Zadky – Neplachovice,
- III/46012 Zadky – Jamnice – Stěbořice.

Předložená PD řeší prvky pro zpřístupnění pozemků vybudováním polních cest - vedlejších VC5 a VC11, doplňkové DC1 včetně interakčních prvků IP7 a IP8, a doplňkové DC4. Součástí PD je návrh zatravněné údolnice SDSO1 včetně interakčních prvků IP16, IP117, IP18 a IP19.

Z hlediska ochrany zájmů ŘSD ČR jsou stavbou **dotčeny stávající silnice č. I/11 a č. I/57** návrhem vedlejší polní cesty VC5 (SO 01), doplňkové cesty DC4 (SO 04) a zatravněnou údolnicí SDSO1 (SO 05).

Vedlejší polní cesta VC5 (SO 01)

Navržena je rekonstrukce stávající polní cesty (dále jen PC) délky 2,341 km, která je spojnici mezi extravilánovými úseky silnice č. I/11 a silnice č. I/57 procházející po jihovýchodní hranici k.ú. Neplachovice s k.ú. Jarkovice. PC je trasována od stávajícího místa připojení na silnici č. I/57 sjezdem šířky 6,50 m v cca km 43,360 jejího provozního staničení a končí připojením na silnici č. I/11 sjezdem šířky 5,50 m v cca km 244,060 provozního staničení. Připojení PC VC5 na silnici č. I/11 je situováno ve vzdálenosti cca 40 m směrem severozápadním od stávajícího místa připojení, na protilehlé straně stávajícího připojení PC směrem k silnici č. III/46013, jedná se tak o nové dopravní připojení ze silnice č. I/11.

PC je navržena v šířkovém uspořádání kategorie P 4,0/30 – jednopruhová, šířka jízdního pruhu 3,0 m, oboustranné zpevněné krajnice z vibrovaného štěrku o šířce 0,5 m. Připojení PC na silnici I. třídy je navrženo s poloměry vnitřní hrany zaoblení $R_0 = 6,0$ m, který je dle tab. 10 v ČSN 73 6102 „Projektování křižovatek na pozemních komunikacích“ doporučený pro osobní a dodávkový automobil. Místo připojení PC na silnici I. třídy je v obou případech navrženo ve směrově přímém úseku, rozhledové poměry byly

prověřeny pro sjezd na nejvyšší dovolenou rychlost $v_d = 90$ km/hod a délku rozhledu pro zastavení $D_z = 120$ m.

D_z

Doplňková polní cesta DC45 (SO 04)

Navržena je rekonstrukce stávající PC cesty délky 0,630 km v místní části Neplachovice – Zadky, která prochází podél východní a jižní strany místní části. PC je trasována od stávajícího místa připojení sjezdem šířky 5,50 m na extravilánový úsek silnice č. I/11 v cca km 243,275 jejího provozního staničení a končí připojením na stávající PC (na pozemku parc.č. 1628) na jihozápadním okraji k.ú. Neplachovice (místní část Zadky).

PC je navržena v šířkovém uspořádání kategorie P 3,0/30 – jednopruhá, šířka jízdního pruhu 3,0 m, bez krajnic. Připojení PC na silnici č. I/11 je navrženo s poloměry vnitřní hrany zaoblení $R_o = 6,0$ a $8,0$ m, který je dle tab. 10 v ČSN 73 6102 ve směru od Opavy pro malý a střední nákladní automobil. Místo připojení PC DC4 na silnici č. I/11 je navrženo v jejím směrově přímém úseku, rozhledové poměry byly prověřeny pro sjezd na nejvyšší dovolenou rychlost $v_d = 90$ km/hod a délku rozhledu pro zastavení $D_z = 120$ m.

Povrchová úprava sjezdů a PC v místech připojení na silnici I. třídy je navržena z asfaltového betonu ACO 11 tl. 40 mm, odvedení povrchových vod sjezdů je řešeno příčným a podélným spádem směrem od vozovky silnic I. třídy. Pro zajištění funkce odvodňovacího zařízení silnic I. třídy je pod sjezdem navržena železobetonový příčný žlab 400x700 mm s ocelovým roštem, který bude ukončen betonovými čely. Stávající silniční příkopy jsou navrženy v délce 10 m před/za vtokem/výtokem do/ze žlabu k pročištění.

Napojení PC na vozovku silnic I. třídy je navrženo dvojrádkem žulové dlažby 100/100/100 mm, svislá pracovní spára ošetřena pružnou asfaltovou zálivkou. Na sjezdech budou umístěny směrové sloupky Z11g a svislé dopravní značení č. P6 – Stop, dej přednost v jízdě.

Stavbou PC jsou také dotčeny silniční ochranná pásma silnice č. I/11 a silnice č. I/57, které dle §30, odst. 2c) „Zákona o pozemních komunikacích“ č. 13/1997 Sb., sahá do vzdálenosti 50 m od osy vozovky silnice I. třídy.


Zatavněná údolnice SDSO1 (SO 05) včetně interakčních prvků IP16, IP117, IP18 a IP19

Údolnice začíná v prostoru připojení polní cesty VC5, za odvodňovacím zařízením silnice č. I/57, je vedena jihozápadním směrem v celkové délce 1 840 m. Navržena je úprava terénu s osetím travní směsí, dále stromová a keřová výsadba. Stavba zatavněná údolnice je situována do silničního ochranného pásma silnice č. I/57.

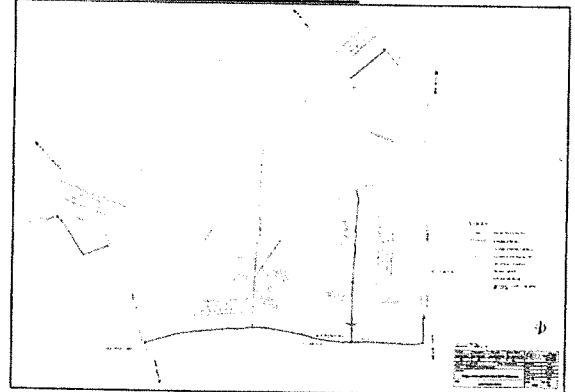
Stavbou předmětných prvků společných zařízení KoPÚ Neplachovice bude dotčen pozemek parc.č. 1186 v k. ú. Neplachovice, který je ve vlastnictví ČR s právem hospodaření ŘSD ČR. Současně je dotčen pozemek parc. č. 1688 v k.ú. Neplachovice, který je ve vlastnictví obce Neplachovice, na němž je umístěna stavba silnice č. I/11.

Pro úplnost uvádíme, že dle celostátního sčítání dopravy v roce 2016, byla v daném úseku silnice č. I/11 zaznamenána intenzita dopravy 5 875 voz/24hod (sčítací úsek č. 7 - 0710) a silnice č. I/57 intenzita dopravy 9 942 voz/24hod (sčítací úsek č. 7 - 0837).

Ortofotomapa:



Celková situace stavby, B.2:



Předložený návrh prvků společných zařízení v rámci KoPÚ na k.ú. Neplachovice byl prověřen z hlediska **dotčení stávajících silnic č. I/11 a I/57**, a ve vztahu k **výhledovým záměrům ŘSD ČR**. Z hlediska výhledových záměrů sledovaných ŘSD ČR **není** předmetné území KoPÚ Neplachovice **dotčeno** žádným takovýmto záměrem.

Předložená stavba byla ve vztahu k dotčení silnice č. I/11 a silnice č. I/57 **prověřena z hlediska dopravně – technických návrhových parametrů dle ČSN a TP**.

Pro daný rozsah stavby bylo prověřeno:

Místa připojení PC – VC5 a DC4 sjezdy na silnice č. I/11 a I/57. Připojení PC VC5 na silnici č. I/57 je navrhováno v místě stávajícího připojení sjezdu, avšak připojení na silnici č. I/11 je řešeno v nové poloze ve vzdálenosti cca 40 m od stávajícího sjezdu ze silnice č. I/11 a není řešeno zrušení stávajícího sjezdu. Předpokládaná intenzita provozu a skladba vozidel vedených na polních cestách není doložena. Vlečné křivky pro největší návrhové vozidlo - není doloženo. Základní parametry sjezdů – šířkové a délkové upořádání sjezdu, nároží – návrh odbočovacích oblouků $R_0 = 6,0 \text{ m}$ a $8,0 \text{ m}$ sjezdu, otázka návrhu poloměru dle provedených vlečných křivek je **doloženo**, avšak bez doložení průjezdu největšího vozidla. Rozhledové poměry pro sjezdy v souladu s ČSN 73 6101 „Projektování silnic a dálnic“ je **doloženo**. Odvodnění sjezdu je **doloženo**. Zákres silničního ochranného pásma **není doloženo**. Stanovisko Krajského ředitelství Policie Moravskoslezského kraje, Odboru služby dopravní policie, který je příslušný orgán ve vztahu k bezpečnosti provozu na silnici I. třídy **není doloženo**. **Autorizovanou osobu dle zákona č. 360/92 Sb. (zákon ČNR o výkonu povolání autorizovaných architektů a o výkonu povolání autorizovaných inženýrů a techniků činných ve výstavbě) v oboru dopravních staveb je doložena.**

Po prověření dopravně – technického řešení z hlediska silnice I. třídy do PD sdělujeme:

Nově navrhované místo připojení PC VC5 na silnici č. I/11 je situováno v cca km 244,060 provozního staničení, vstřícně stávajícímu připojení PC směrem k silnici č. III/46013, což přispěje k zlepšení stávajícího stavu. Trasa PC VC5 je v místě připojení na silnici č. I/11 vedena na pozemku parc.č. 2303 v k.ú. Neplachovice (ostatní komunikace) ve vlastnictví obce Neplachovice, předmetný pozemek není v současné době dopravně připojen na silnici č. I/11, jedná se tak o **nové dopravní připojení**. V současné době je na silnici č. I/11 připojen sjezdem pozemek par.č. 208 v k.ú. Jankovice (ostatní komunikace) ve vlastnictví Statutárního města Opavy, procházející podél jihovýchodní strany pozemku parc.č. 2303 v k.ú. Neplachovice. Pro možnost zřízení nového sjezdu ze silnice č. I/11 pro připojení PC VC5 je **nutné zajistit zrušení stávajícího dopravního připojení**.

Požadujeme proto do PD doplnit řešení o zrušení stávajícího dopravního připojení a dokladovat rozhodnutí o zrušení dopravního připojení, předpokládanou intenzitu a skladbu vozidel, největší předpokládané vozidlo, vlečné křivky pro největší návrhové vozidlo v souladu s TP 171, základní parametry nového sjezdu – návrh odbočovacího oblouku R_0 dle prověření vlečnými křivkami a zákres silničního ochranného pásma.

Dále sdělujeme:

Připravovaná stavba je situována v silničním ochranném pásmu silnice č. I/11 a silnice č. I/57, které dle §30, odst. 2b) „Zákona o pozemních komunikacích“ č. 13/1997 Sb., sahá do vzdálenosti 50 m od osy vozovky silnice I. třídy. Upozorňujeme, že dle §32, zákona č. 13/1997 o pozemních komunikacích **lze provádět stavby v silničním ochranném pásmu jen na základě povolení vydaného silničním správním úřadem**, jímž je v daném případě Odbor dopravy Krajského úřadu Moravskoslezského kraje, a za podmínek v povolení uvedených.

Veškeré související investice budou hrazeny z prostředků investora.

ŘSD ČR vydá samostatně formulovaný souhlas (či nesouhlas) se stavbou v silničním ochranném pásmu silnice č. I/11 a silnice č. I/57.

Veškeré související investice budou hrazeny z prostředků investora.

Součástí PD bude zákres stavby do katastrální mapy, ze které budou zřejmé majetkoprávní vztahy, tzn. záborový elaborát, vypracovaný v souladu předpisem C3 pro tvorbu digitálního záborového elaborátu pro ŘSD ČR (<http://www.rsd.cz/wps/portal/web/technicke-predpisy/datove-predpisy>), který bude odsouhlasen majetkovým správcem ŘSD ČR - Dariou Vymazalovou, DiS. - včetně specifikace stavebních objektů, které přejdou do majetkové správy ŘSD ČR.

ŘSD ČR uzavře veškeré příslušné majetkoprávní smlouvy v souladu s platnou legislativou a předpisy v rámci ŘSD ČR, včetně stanovení příslušných finančních náhrad.

Součástí a příslušenství silnice I. třídy **budou výhradně objekty, které slouží pouze pro potřeby stavby silnice I. třídy.** Odsouhlasí majetkový správce ŘSD ČR – Daria Vymazalová, DiS.

Musí být zajištěno řádné odvodnění silnice I. třídy včetně nových částí tak, aby nedocházelo ke škodám na majetku ŘSD ČR nebo na majetku jiných osob (následně součástí dokumentace skutečného provedení stavby silnice I. třídy bude evidence odtokových plánů zpracovaná dle „B1 předpis pro tvorbu odtokových plánů v rámci ŘSD ČR“ (<http://www.rsd.cz/wps/portal/web/technicke-predpisy/datove-predpisy>).

Nakládání s vegetací případné vegetační úpravy, kácení budou v souladu s předpisem ŘSD ČR vč. zajištění stanoviska příslušného specialisty ŘSD ČR.

Pohyb osob (cizího zhotovitele) na silnici I. třídy nebo v bezprostřední blízkosti v době realizace bude v souladu se SGR č. 4/2007 v platné verzi a za podmínek dle <http://intranet.rsd.cz/sites/bezpecnost/BOZP-cizi-zhotovitele/SitePages/DomovskaStranka.aspx>, vč. podmínek a finančních náhrad dle předpisu ŘSD ČR. Po dokončení stavby bude provedeno **majetkoprávní vypořádání** v souladu s platnými předpisy ŘSD ČR a platnou legislativou.


Po dokončení stavby je investor povinen zajistit vyhotovení geodetické části dokumentace skutečného provedení stavby v souladu s inertním předpisem ŘSD ČR B2/C1 a předat ji majetkovému správci ŘSD ČR – Darii Vymazalové, DiS. - (<http://www.rsd.cz/wps/portal/web/technicke-predpisy/datove-predpisy>)

Na podkladě uvedených skutečností **lze** s návrhem stavby „Realizace prvků společných zařízení KoPÚ Neplachovice“, **souhlasit pouze za předpokladu splnění uvedených požadavků.**

Jako podstatný podklad pro vydání stanoviska je dořešení zrušení stávajícího dopravního připojení na silnici č. I/11 v rámci návrhu PC VC5, které bude nahrazeno nově navrhovaným sjezdem ze silnice č. I/11.

Platnost tohoto vyjádření je 2 roky od data jeho vydání.

S pozdravem



Ing. Tomáš Opěla
ředitel Správy Ostrava

Ředitelství silnic a dálnic ČR, Správa Ostrava, PÚ, Mojmírovců 5, 709 81 Ostrava – Mariánské Hory
TEL: 596 663 446, FAX: 596 634 113, E-MAIL: daria.vymazalova@rsd.cz



ŘEDITELSTVÍ SILNIC A DÁLNIC ČR

V OSTRAVĚ DNE : 20.5.2019

VAŠE ZNAČKA: VA/136/19

NAŠE ZNAČKA: 54210/17 /19/Vym

SP. ZN:

VYŘIZUJE: VYMAZALOVÁ/446

AGPOL s.r.o.
Jungmannova 153/12
779 00 Olomouc

DOPORUČENĚ-DODEJKA

**Neplachovice, okr. Opava, kraj Moravskoslezský;
vyjádření k dokumentaci DSP+DPS stavby „Realizace prvků společných zařízení
KoPÚ Neplachovice, SO 01 Vedlejší polní cesta VC5“, pro vydání souhlasu se
stavbou a souhlas vlastníka pozemku ve vztahu k ochraně zájmů ŘSD ČR**

K Vaší žádosti o vyjádření k dokumentaci ve stupni DPS+DPS stavby „Realizace prvků společných zařízení KoPÚ Neplachovice, SO 01 Vedlejší polní cesta VC5“, pro vydání souhlasu se stavbou a souhlas vlastníka pozemku, ve vztahu k zájmům ŘSD ČR sdělujeme následující.

Předmět žádosti:

Zajištění souhlasu vlastníka pozemku a stanoviska z hlediska ochrany zájmů ŘSD ČR ke zpracované projektové dokumentaci prvků společných zařízení v rámci KoPÚ na k.ú. Neplachovice → **polní cesty VC5** → „**SO 01 Vedlejší polní cesta VC5**“.

Navržena je rekonstrukce stávající polní cesty (dále jen PC) VC5 délky 2,341 km, která je spojnicí mezi extravilánovými úseky silnice č. I/11 a silnice č. I/57 procházející po jihovýchodní hranici k.ú. Neplachovice s k.ú. Jarkovice. PC je trasována od stávajícího místa připojení na silnici č. I/57 sjezdem šířky 6,50 m v cca km 43,360 jejího provozního staničení a končí připojením na silnici č. I/11 sjezdem šířky 5,50 m v cca km 244,060 provozního staničení. Připojení PC VC5 na silnici č. I/11 je situováno ve vzdálenosti cca 40 m směrem severozápadním od stávajícího místa připojení, na protilehlé straně stávajícího připojení PC směrem k silnici č. III/46013, jedná se tak o nové dopravní připojení ze silnice č. I/11.

PC je navržena v šířkovém uspořádání kategorie P 4,0/30 – jednopruhová, šířka jízdního pruhu 3,0 m, oboustranné zpevněné krajnice z vibrovaného štěrku o šířce 0,5 m. Připojení PC na silnici I. třídy je navrženo s poloměry vnitřní hrany zaoblení $R_0 = 6,0$ m, který je dle tab. 10 v ČSN 73 6102 „Projektování křižovatek na pozemních komunikacích“ doporučený pro osobní a dodávkový automobil. Místo připojení PC na silnici I. třídy je v obou případech navrženo ve směrově přímém úseku, rozhledové poměry byly prověřeny pro sjezd na nejvyšší dovolenou rychlost $v_d = 90$ km/hod a délku rozhledu pro zastavení $D_z = 120$ m.

Povrchová úprava sjezdů a PC v místech připojení na silnici I. třídy je navržena z asfaltového betonu ACO 11 tl. 40 mm, odvedení povrchových vod sjezdů je řešeno příčným a podélným spádem směrem od vozovky silnic I. třídy. Pro zajištění funkce odvodňovacího zařízení silnic I. třídy je pod sjezdem navržena železobetonový příčný žlab 400x700 mm s ocelovým roštem, který bude ukončen betonovými čely. Stávající silniční příkopy jsou navrženy v délce 10 m před/za vtokem/výtokem do/ze žlabu k pročištění.


Napojení PC na vozovku silnic I. třídy je navrženo dvojitým žulovým žulové dlažby 100/100/100 mm, svislá pracovní spára ošetřena pružnou asfaltovou zálivkou. Na sjezdech budou umístěny směrové sloupky Z11g a svislé dopravní značení č. P6 – Stop, dej přednost v jízdě.

Stavbou PC jsou také dotčeny silniční ochranná pásma silnice č. I/11 a silnice č. I/57, které dle §30, odst. 2c) „Zákona o pozemních komunikacích“ č. 13/1997 Sb., sahá do vzdálenosti 50 m od osy vozovky silnice I. třídy.


Stavbou PC VC5 bude dotčen **pozemek parc.č. 1186 v k. ú Neplachovice, který je ve vlastnictví ČR s právem hospodaření ŘSD ČR**. Současně je dotčen pozemek parc. č. 1688 v k.ú. Neplachovice, který je ve vlastnictví obce Neplachovice, na němž je umístěna stavba silnice č. I/11.

Pro úplnost uvádíme, že dle celostátního sčítání dopravy v roce 2016, byla v daném úseku silnice č. I/11 zaznamenána intenzita dopravy 5 875 voz/24hod (sčítací úsek č. 7 - 0710) a silnice č. I/57 intenzita dopravy 9 942 voz/24hod (sčítací úsek č. 7 - 0837).


Ortofotomapa



Silnice č. I/57



Silnice č. I/11



Předložený návrh prvků společných zařízení v rámci KoPÚ na k.ú. Neplachovice byl prověřen z **hlediska dotčení stávajících silnic č. I/11 a I/57**, a ve vztahu k **výhledovým záměrům ŘSD ČR**. Z hlediska výhledových záměrů sledovaných ŘSD ČR **není** předmětné území KoPÚ Neplachovice **dotčeno** žádným takovýmto záměrem.

Předložená stavba polní cesty VC5 (SO 01) byla ve vztahu k dotčení silnice č. I/11 a silnice č. I/57 **prověřena z hlediska dopravně – technických návrhových parametrů dle ČSN a TP**.

Pro daný rozsah stavby bylo prověřeno:

Místa připojení PC – VC5 sjezdy na silnici č. I/11 a I/57. Připojení PC VC5 na silnici č. I/57 je navrhováno v místě stávajícího připojení sjezdu, avšak připojení na silnici č. I/11 je řešeno v nové poloze ve vzdálenosti cca 40 m od stávajícího sjezdu ze silnice č. I/11 avšak není řešeno zrušení stávajícího sjezdu. Předpokládaná intenzita provozu a skladba vozidel vedených na polních cestách není doložena. Vlečné křivky pro největší návrhové vozidlo – není doloženo. Základní parametry sjezdů – šířkové a délkové upořádání sjezdu, nároží – návrh odbočovací oblouků $R_0 = 6,0$ m sjezdů, otázka návrhu poloměru dle provedených vlečných křivek je doloženo, avšak bez doložení průjezdu největšího vozidla. Rozhledové poměry pro sjezdy v souladu s ČSN 73 6101 „Projektování silnic a dálnic“ je doloženo. Odvodnění sjezdu je doloženo. Zákres silničního ochranného pásma není doloženo. Stanovisko Krajského ředitelství Policie Moravskoslezského kraje, Odboru služby dopravní policie, který je příslušný orgán ve vztahu k bezpečnosti provozu na silnici I. třídy není doloženo. Autorizovanou osoba dle zákona č. 360/92 Sb. (zákon ČNR o výkonu povolání autorizovaných architektů a o výkonu povolání autorizovaných inženýrů a techniků činných ve výstavbě) v oboru dopravních staveb je doložena.

Po prověření dopravně – technického řešení z hlediska silnice I. třídy do PD sdělujeme:

Nově navrhované místo připojení PC VC5 na silnici č. I/11 je situováno v cca km 244,060 provozního staničení, vstřičně stávajícímu připojení PC směrem k silnici č. III/46013, což přispěje k zlepšení stávajícího stavu. Trasa PC VC5 je v místě připojení na silnici č. I/11 vedena na pozemku parc.č. 2303 v k.ú. Neplachovice (ostatní komunikace) ve vlastnictví obce Neplachovice, předmětný pozemek není v současné době dopravně připojen na silnici č. I/11, jedná se tak o **nové dopravní připojení**. V současné době je na silnici č. I/11 připojen sjezdem pozemek par.č. 208 v k.ú. Jankovice (ostatní komunikace) ve vlastnictví Statutárního města Opavy, procházející podél jihovýchodní strany pozemku parc.č. 2303 v k.ú. Neplachovice. Pro možnost zřízení nového sjezdu ze silnice č. I/11 pro připojení PC VC5 je **nutné zajistit zrušení stávajícího dopravního připojení**.

Požadujeme proto do PD doplnit řešení o zrušení stávajícího dopravního připojení a dokladovat rozhodnutí o zrušení dopravního připojení, předpokládanou intenzitu a skladbu vozidel, největší předpokládané vozidlo, vlečné křivky pro největší návrhové vozidlo v souladu s TP 171, základní parametry nového sjezdu – návrh odbočovacího oblouku R_o dle prověření vlečnými křivkami a zákres silničního ochranného pásma.

Dále sdělujeme:

Připravovaná stavba je situována v silničním ochranném pásmu silnice č. I/11 a silnice č. I/57, které dle §30, odst. 2b) „Zákona o pozemních komunikacích“ č. 13/1997 Sb., sahá do vzdálenosti 50 m od osy vozovky silnice I. třídy. Upozorňujeme, že dle §32, zákona č. 13/1997 o pozemních komunikacích **lze provádět stavby v silničním ochranném pásmu jen na základě povolení vydaného silničním správním úřadem**, jímž je v daném případě Odbor dopravy Krajského úřadu Moravskoslezského kraje, a za podmínek v povolení uvedených.

ŘSD ČR vydá samostatně formulovaný souhlas (či nesouhlas) se stavbou v ochranném pásmu silnice I. třídy č. I/11 a silnice č. I/57.

Veškeré související investice budou hrazeny z prostředků investora.

Součástí PD bude zákres stavby do katastrální mapy, ze které budou zřejmé majetkové vztahy, tzn. záborový elaborát, vypracovaný v souladu předpisem C3 pro tvorbu digitálního záborového elaborátu pro ŘSD ČR (<http://www.rsd.cz/wps/portal/web/technicke-predpisy/datove-predpisy>), který bude odsouhlasen majetkovým správcem ŘSD ČR – Dariou Vymazalovou, DiS. - včetně specifikace stavebních objektů, které přejdou do majetkové správy ŘSD ČR.

ŘSD ČR uzavře veškeré příslušné majetkové smlouvy v souladu s platnou legislativou a předpisy v rámci ŘSD ČR, včetně stanovení příslušných finančních náhrad.

Součástí a příslušenství silnice I. třídy **budou výhradně objekty, které slouží pouze pro potřeby stavby silnice I. třídy**. Odsouhlasí majetkový správce ŘSD ČR – Daria Vymazalová, DiS.

Musí být zajištěno řádné odvodnění silnice I. třídy včetně nových částí tak, aby nedocházelo ke škodám na majetku ŘSD ČR nebo na majetku jiných osob (následně součástí dokumentace skutečného provedení stavby silnice I. třídy bude evidence odtokových plánů zpracovaná dle „B1 předpis pro tvorbu odtokových plánů v rámci ŘSD ČR“ (<http://www.rsd.cz/wps/portal/web/technicke-predpisy/datove-predpisy>).

Nakládání s vegetací případné vegetační úpravy, kácení budou v souladu s předpisem ŘSD ČR vč. zajištění stanoviska příslušného specialisty ŘSD ČR.

Pohyb osob (cizího zhotovitele) na silnici I. třídy nebo v bezpečnostní blízkosti v době realizace bude v souladu s předpisy a za podmínek dle <http://intranet.rsd.cz/sites/bezpecnost/BOZP-cizi-zhotovitele/SitePages/DomovskaStranka.aspx>, vč. podmínek a finančních náhrad dle předpisu ŘSD ČR.

Po dokončení stavby bude provedeno **majetkové vypořádání** v souladu s platnými předpisy v rámci ŘSD ČR a platnou legislativou.

Po dokončení stavby je investor povinen zajistit vyhotovení geodetické části dokumentace skutečného provedení stavby v souladu s interním předpisem ŘSD ČR B2/C1 a předat ji majetkovému správci ŘSD ČR - Darii Vymazalové, DiS. - (<http://www.rsd.cz/wps/portal/web/technicke-predpisy/datove-predpisy>)

Na podkladě uvedených skutečností lze s návrhem stavby „Realizace prvků společných zařízení KoPÚ Neplachovice, SO 01 Vedlejší polní cesta VC5“, a s tím související souhlas vlastníka pozemku se stavbou na parc.č. 1186 v k.ú. Neplachovice, souhlasit pouze za předpokladu splnění uvedených požadavků.

Jako podstatný podklad pro vydání stanoviska je dořešení zrušení stávajícího dopravního připojení na silnici č. I/11 v rámci návrhu PC VC5, které bude nahrazeno nově navrhovaným sjezdem ze silnice č. I/11.

Platnost tohoto vyjádření je 2 roky od data jeho vydání.

S pozdravem



Ing. Tomáš Opěla
ředitel Správy Ostrava

Ředitelství silnic a dálnic ČR, Správa Ostrava, PÚ, Mojmírovců 5, 709 81 Ostrava – Mariánské Hory
TEL: 596 663 446, FAX: 596 634 113, E-MAIL: daria.vymazalova@rsd.cz

Krajská hygienická stanice Moravskoslezského kraje se sídlem v Ostravě

NA BĚLIDLE 7, 702 00 OSTRAVA

VÁŠ DOPIS ZN.:
ZE DNE: 14.3.2019
SPIS.ZNAČKA: S-KHSMS 13486/2019/OP/HOK
ČÍSLO JEDNACÍ: KHSMS 13486/2019/OP/HOK
VYŘIZUJE: RNDr. Iveta Nováková
TEL.: 553668855
E-MAIL: iveta.novakova@khsova.cz

DATUM: 18.3.2019

AGPOL s.r.o.
Jungmannova 153/12
779 00 Olomouc

Nedotčený správní úřad

Krajská hygienická stanice Moravskoslezského kraje se sídlem v Ostravě jako orgán ochrany veřejného zdraví posoudila podání AGPOL s.r.o. ve věci „Realizace prvků společných zařízení KoPÚ Neplachovice“ z hlediska zájmů jím chráněných ve smyslu § 77 zákona č. 258/2000 Sb., o ochraně veřejného zdraví a o změně některých zákonů, ve znění pozdějších předpisů (dále jen „zákon č. 258/2000 Sb.“). Dokumentace řeší realizaci prvků komplexní pozemkové úpravy – dvě vedlejší polní cesty a dvě doplňkové polní cesty v k.ú. Neplachovice.

Po posouzení z hlediska požadavků ochrany veřejného zdraví dospěl orgán ochrany veřejného zdraví k závěru, že v uvedené věci **nejsou dotčeny zájmy jím chráněné**, a proto neplní úkoly dotčeného orgánu podle § 82 odst. 2 písm. i) zákona č. 258/2000 Sb. a v řízení podle § 149 zákona č. 500/2004 Sb., správní řád, ve znění pozdějších předpisů, **n e v y d á v á** závazné stanovisko.

RNDr. Iveta Nováková, v.r.
vedoucí oddělení hygieny obecné a komunální
Krajské hygienické stanice Moravskoslezského kraje
se sídlem v Ostravě
územní pracoviště Opava

Rozdělovník:

Počet výtisků vyhotoveného dokumentu: 2

1x adresát počet listů 1 DS

1x KHS, oddělení HOK, počet listů 1

IČ: 71009167
ID datové schránky: w8pai4f
web: www.khsova.cz

Úřední hodiny:
pondělí, středa 8:00 – 17:00



HASIČSKÝ ZÁCHRANNÝ SBOR
MORAVSKOSLEZSKÉHO KRAJE

700 30 Ostrava-Zábřeh, Výškovická 40

územní odbor Opava

746 01 Opava, Těšínská 39



1.D 666064551

1.7

Č.j. HSOS-3151-2/2019

Vyřizuje: Ing. Roman Holubec
Tel.: 950745120
E-mail: roman.holubec@hzsmk.cz

Opava 10.04.2019

Počet listů: 1
Přílohy:
PID: HZSTX00AY17U

AGPOL s.r.o.
Jungmannova 153/12
779 00 Olomouc

Závazné stanovisko dotčeného orgánu na úseku požární ochrany

Název stavby: Realizace prvků společných zařízení KoPÚ Neplachovice

Místo stavby: k. ú. Neplachovice

Stavebník – investor: ČR - Státní pozemkový úřad, Husinecká 1024/11a, 130 00 Praha, IČ: 01312774
Krajský pozemkový úřad pro Moravskoslezský kraj, Pobočka Opava

Předložená dokumentace: dokumentace pro stavební řízení

Popis stavby: Jedná se o polní cesty a související.

Hasičský záchranný sbor Moravskoslezského kraje (dále jen „HZS MSK“) jako věcně a místně příslušný dotčený orgán na úseku požární ochrany dle ustanovení § 26 odst. 2 písm. b) a ustanovení § 31 odst. 1 písm. b) zákona č. 133/1985 Sb., o požární ochraně, ve znění pozdějších předpisů (dále jen „zákon o požární ochraně“), posoudil výše uvedenou dokumentaci, předloženou dne 15.03.2019. K této dokumentaci **vydává** v souladu s ustanovením § 31 odst. 3 zákona o požární ochraně a dále dle ustanovení § 149 odst. 1 zákona č. 500/2004 Sb., správní řád, ve znění pozdějších předpisů,

závazné souhlasné stanovisko.

Odůvodnění

HZS MSK vycházel při vydání závazného stanoviska z těchto podkladů:

- Projektová dokumentace (zpracovatel AGPOL s.r.o., 05/2019).

Z obsahu projektové dokumentace vyplývá, že jsou splněny technické podmínky požární ochrany kladené na danou stavbu vyhláškou č. 23/2008 Sb., o technických podmínkách požární ochrany staveb, ve znění vyhlášky č. 268/2011 Sb.

por. Ing. Roman Holubec
referent pracoviště prevence, ochrany obyvatelstva
a krizového řízení



**NÁRODNÍ
PAMÁTKOVÝ
ÚSTAV**

**ÚZEMNÍ ODBORNÉ
PRACOVIŠTĚ
V OSTRAVĚ**

AGPOL s.r.o.
Jungmannova 153/12
779 00 Olomouc

Váš dopis čj. / ze dne: V A/126/19/ 13. 3. 2019
Naše čj.: NPU-381/22232/2019
Vyřizuje: Bc. Zezulová
Spisový znak: 823

Ostrava 4. 4. 2019

Realizace prvků společných zařízení KoPÚ Neplachovice

Vyjádření z hlediska archeologické památkové péče k DSP a DPS.


Národnímu památkovému ústavu, územnímu odbornému pracovišti v Ostravě, byla dne 15. 3. 2019 doručena od firmy AGPOL s.r.o., Jungmannova 153/12, 779 00 Olomouc žádost o vyjádření k dokumentaci pro vydání stavebního povolení a realizaci stavby „**Realizace prvků společných zařízení KoPÚ Neplachovice**“. Součástí žádosti byla projektová dokumentace.

K žádosti sdělujeme, že stavební činnost bude realizována na území s vysokou pravděpodobností výskytu archeologických nálezů. V dotčeném prostoru je doloženo osídlení od mladší doby kamenné po raný středověk. Z tohoto důvodu je nutné dle ustanovení odst. 2, § 22, zák. č. 20/1987 Sb., o státní památkové péči, ve znění pozdějších předpisů, ohlásit písemně s dostatečným časovým předstihem zahájení výkopových prací Archeologickému ústavu Akademie věd ČR, Čechyňská 363/19, 602 00 Brno (v kopii prosíme i Národnímu památkovému ústavu, ÚOP v Ostravě, detašované pracoviště v Opavě, Bezručovo náměstí 1, 746 01 Opava, tel. 553 715 485, mail: hlas.jindrich@npu.cz) a následně umožnit některé oprávněné organizaci provedení záchranného archeologického výzkumu na základě dohody uzavřené podle odst. 1 a 2, § 22, zák. č. 20/1987 Sb., o státní památkové péči, ve znění pozdějších předpisů. Obdobně je třeba postupovat má-li se na takovém území provádět jiná činnost, kterou by mohlo být ohroženo provádění archeologických výzkumů.

Toto odborné vyjádření nenahrazuje závazné stanovisko výkonného orgánu státní památkové péče.

S pozdravem

Mgr. Jindřich Hlas
vedoucí odboru archeologie





Váš dopis zn.: VA/129/19

Ze dne:

AGPOL s.r.o.

Naše zn.: POD/04707/2019/9231/40.3

Vyřizuje: Ing. Michaela Knéblová

Tel.: 596 657 271

Jungmannova 153/12

E-mail: michaela.kneblova@pod.cz

779 00 Olomouc

Datum: 29.03.2019

„Realizace prvků společných zařízení KoPÚ Neplachovice“ – stanovisko správce povodí

Dne 13.03.2019 jsme byli požádáni o stanovisko k projektové dokumentaci „Realizace prvků společných zařízení KoPÚ Neplachovice“, která navazuje na plán společných zařízení navržený v rámci komplexních pozemkových úprav v k.ú. Neplachovice. Investorem stavby je Státní pozemkový úřad.

K plánu společných zařízení jsme se vyjádřili dopisem zn.: 13499/9231/40.3/2013 dne 24.09.2013. Projektová dokumentace svým rozsahem v daném území řeší následující stavební objekty:

SO 01 Vedlejší polní cesta VC5 – jedná se o rekonstrukci nezpevněné polní cesty, která zajišťuje přístup k polnostem mezi silnicemi I/57 a I/11. Cesta, která vede na hranici k.ú. Neplachovice a Jarkovice, je navržena jako jednopruhová se šířkou jízdního pruhu 3 m a krajnicemi 2 x 0,5 m s povrchem z vibrovaného šterku. Odvodnění komunikace je řešeno příčným a podélným sklonem do okolního terénu. Ve staničení km 0,410 – 0,560 jsou po 25 m navrženy příčné ocelové svodnice, které budou zaústěny do okolního terénu. V místě napojení cesty na silnici I/11 je navrženo počistění stávajícího propustku DN 600 a příkopu podél této silnice v délce 10 m. Celková délka cesty je 2 341 m.

SO 02 Vedlejší polní cesta VC11 – navržena je rekonstrukce stávající zpevněné cesty, která navazuje na ul. Loděnická a zajišťuje přístup k místní pile. Cesta je navržena jako jednopruhová se šířkou jízdního pruhu 3 m a krajnicemi 2 x 0,5 m. Délka cesty činí 335 m. Odvodnění cesty je řešeno příčným a podélným sklonem do okolního terénu. V místě napojení na ul. Loděnická je navržen prefabrikovaný příčný odvodňovací žlab s litinovým roštem.

SO 03 Doplnková polní cesta DC1 – jedná se o návrh nezpevněné polní cesty, která bude propojovat stávající a nově navrženou polní cestu VC5. Cesta je navržena jako jednopruhová se šířkou jízdního pruhu 3 m (s krajnicemi se neuvažuje) o délce 1 147 m. Odvodnění cesty je řešeno příčným a podélným sklonem do okolního terénu. Zemní pláň bude odvodněna pomocí drénů DN 150. V místě křížení polní cesty s údolnicí SDSO1 budou do průtoku 2,48 m³/s dešťové vody převedeny pod cestou pomocí 2 propustků DN 800, při vyšších průtocích bude cesta přelévána. Podél komunikace je v rámci interakčního prvku IP7 navržena doprovodná výsadba zeleně (stromořadí). Celkem je uvažováno s výsadbou 150 ks stromových sazenic.

SO 04 Doplnková polní cesta DC4 – jedná se o rekonstrukci stávající nezpevněné cesty, která zajišťuje přístup k polnostem v části Zadky. Cesta je navržena jako jednopruhová se šířkou jízdního pruhu 3 m (s krajnicemi se neuvažuje) o délce 630 m. Odvodnění cesty je řešeno příčným a podélným sklonem do okolního terénu.

SO 05 Zatravněná údolnice SDSO1 – údolnice začíná u příkopu podél silnice I/57 a pokračuje jižním směrem po stávající polní cestu HC1, kde dochází k jejímu přerušení a ukončení výsadby a profilace. Od cesty HC1 bude údolnice pouze zatravněna. Na údolnici jsou navrženy 2 průčné kamenné

hrázky výšky 0,4 – 0,6 m. Součástí návrhu jsou interakční prvky IP16 až IP19, v rámci kterých se předpokládá výsadba 171 ks stromů.

Stavební objekty jsou navrženy v povodí vodních útvarů HOD_0270 Heraltický potok od pramene po ústí do toku Opava a HOD_0290 Opava od Opavice po Pilšský potok včetně. Ekologický stav vodního útvaru „HOD_0270“ byl vyhodnocen jako zničený. Vodní útvar vykazuje dobrý chemický stav. Celkový stav tohoto útvaru byl vyhodnocen jako nevyhovující. Ekologický stav vodního útvaru „HOD_0290“ byl vyhodnocen jako střední. U vodního útvaru se předpokládá nedosažení dobrého chemického stavu. Celkový stav tohoto útvaru byl vyhodnocen jako nevyhovující.

Z hlediska správce povodí nemáme k předložené dokumentaci připomínek a realizace navržených stavebních objektů je možná.

Správce povodí posoudil vliv záměru „Realizace prvků společných zařízení KoPÚ Neplachovice“ na stav a potenciál útvarů povrchových vod a na stav útvarů podzemních vod podle „Metodického pokynu k posouzení možnosti vlivu záměru na stav dotčených vodních útvarů, MZE a MŽP, 02/2018“.

Z hlediska zájmů daných platným Národním plánem povodí Odry a Plánem dílčího povodí Horní Odry (ustanovení § 24 až § 26 vodního zákona) je uvedený záměr možný, protože lze předpokládat, že záměrem nedojde ke zhoršení chemického stavu a ekologického stavu dotčených útvarů povrchových vod a chemického stavu a kvantitativního stavu útvaru podzemních vod, a že nebude znemožněno dosažení jejich dobrého stavu.

Toto hodnocení vychází z posouzení souladu daného záměru s výše uvedenými platnými dokumenty.

Záměr je v souladu s Plánem pro zvládání povodňových rizik v povodí Odry.

Platnost tohoto stanoviska je dva roky od data vydání.

Ing. Břetislav T u r e č e k
vedoucí odboru
vodohospodářských koncepcí a informací

Povodí Odry,
státní podnik 230
701 26 Ostrava, Varenská 49
IČ: 70890021, DIČ: CZ70890021



AGENTURA OCHRANY
PŘÍRODY A KRAJINY
ČESKÉ REPUBLIKY

10 658467219

1.11

REGIONÁLNÍ PRACOVISŤE
SPRÁVA CHRÁNĚNÉ KRAJINNÉ OBLASTI POODŘÍ

Trocnovská 2
702 00 Ostrava – Přívoz
tel.: +420 596 133 673
fax: +420 596 133 020
e-mail: poodri@nature.cz
www.poodri.nature.cz
IDDS: bv4dyv5
IČ: 62933591

AGPOL s.r.o.
Jungmannova 153/12
779 00 Olomouc

NAŠE ČÍSLO JEDNACÍ: 286/PO/2019

VYŘIZUJE: R. Jarošek, 608 910 562

DATUM: 18. 3. 2019

Realizace prvků společných zařízení KoPÚ Neplachovice

K předložené dokumentaci ke stavebnímu povolení a pro následnou realizaci stavby výše uvedené akce sdělujeme následující:

Stavba SO 05 Zatravněná údolnice – v průvodní zprávě je uvedeno osetí údolnice v obecně podobě „vhodnou travní směsí“. Považujeme za žádoucí využívat k osevu nikoliv pouze čistě travinné směsi, ale druhově obohacené směsi trav a jetelovin, které budou plnit nejen protierozní funkci, ale přispějí i ke zlepšení stanovištních podmínek pro hmyz a obratlovce. Jako metodický materiál, kde jsou uvedeny vhodné druhy, odrůdy a technologie, doporučujeme využít standard AOPK ČR „Krajinné trávníky“ – ke stažení na <http://www.ochranaprirody.cz/pece-o-prirodu-a-krajinu/standardy-pece-o-prirodu-a-krajinu/>.

Závěrem sdělujeme, že naše pracoviště administruje dotační tituly, které umožňují realizaci výše uvedených opatření.

S pozdravem

Mgr. Jan Klečka, Ph.D.
ŘEDITEL REGIONÁLNÍHO PRACOVISŤE

Přílohy: -

Obec HOLASOVICE

Holasovice 130, 747 74 Holasovice

AGPOL s.r.o.

Jungmannova 153/12

779 00 Olomouc

Vaše značka	Naše značka Č.j.: 202/2019	Vyřizuje Ing. Volný	Datum 15.4.2019
-------------	-------------------------------	------------------------	--------------------

Věc: Vyjádření obce Holasovice ke stavbě „Realizace prvků společných zařízení KoPÚ Neplachovice“

Společnost AGPOL s.r.o. se sídlem Jungmannova 153/12, 779 00 Olomouc zpracovává projektovou dokumentaci ke stavebnímu povolení (DSP) a následnou realizaci (DPS), a to stavby „Realizace prvků společných zařízení KoPÚ Neplachovice“. Investorem stavby je ČR – Státní pozemkový úřad. Krajský pozemkový úřad pro Moravskoslezský kraj, pobočka Opava.

Dokumentace navazuje na schválený Plán společných zařízení v rámci komplexní pozemkové úpravy v k. ú. Neplachovice a řeší liniovou stavbu dopravního charakteru tj. veřejně přístupné účelové komunikace – polní cesty včetně interakčních prvků a zatravněné údolnice. Veškeré stavební práce budou prováděny na pozemcích vyčleněných v rámci KoPÚ pro plán společných zařízení.

Obec Holasovice **s o u h l a s í** s předloženou projektovou dokumentací ke stavebnímu povolení (DSP) a následnou realizaci (DPS), jejíž zhotovitelem je společnost AGPOL s.r.o. se sídlem Jungmannova 153/12, 779 00 Olomouc. Obec Holasovice nemá v zájmovém území zařízení nebo zájmy, které by byly v kolizi s navrhovaným řešením stavby.

S pozdravem


Ing. Václav Volný
starosta obce Holasovice

OBLOHETAROVICE
Holasovice 130, 747 74
IČ: 00300080

Telefon 553 662 296	Telefon/fax 553 662 294	Bankovní spojení ČS, a.s. Opava Č. ú. 1846763399/0800	IČ 00300080	DIČ CZ00300080
------------------------	----------------------------	---	----------------	-------------------