



Vyřizuje: Dundáček Petr

E-mail:



NDCON s.r.o.  
Cerhová Lenka



Naše značka: **E12764/23**

V Praze dne: **15.3.2023**

**Vyjádření a stanovení podmínek pro udělení souhlasu s umístěním stavby v ochranném pásmu sítě technické infrastruktury ( TI ) společnosti T-Mobile Czech Republic a.s.**

Vydané podle § 101 ZÁKONA Č. 127/2005 Sb., o elektronických komunikacích a o změně některých souvisejících zákonů ( zákon o elektronických komunikacích – dále jen ZEK ), ve znění pozdějších předpisů a §161 zákona č. 183/2006 Sb., o územním plánování a stavebním řádu ( stavební zákon) či dle dalších příslušných právních předpisů

**Věc: Zpracování PD na realizaci polní cesty VC1 v k.ú. Železná u Libořic**

Stupeň: Prověření existence sítě

Na základě předložených projektových podkladů dáváme **souhlasné stanovisko k vydání Územního souhlasu / rozhodnutí (Stavebního povolení) a následně souhlas s realizací stavby.**

Dle předložených dokladů nedojde ke kolizi s technickou infrastrukturou společnosti **T-Mobile Czech Republic a.s.**

**Toto stanovisko má platnost 1 rok a nelze prodloužit. Po uplynutí platnosti zadejte žádost o nové stanovisko na:**



.....  
Ochrana sítí  
Technologický úsek

**V další komunikaci nebo požadavku doplňujících dotazů, uvádějte do „Předmětu“ e-mailu vždy číslo jednací.**




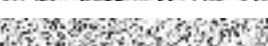



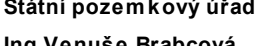


Příloha č. 1







**Rekapitulace žádosti o vyjádření k existenci sítě elektronických komunikací**

Číslo žádosti: **E12764/23**  
Název stavby /akce: **Zpracování PD na realizaci polní cesty VC1 v k.ú. Železná u Libořic**  
Datum podání žádosti: **6.3.2023**  
Důvod žádosti: **Prověření existence sítě**  
Popis jiného důvodu žádosti: **existence sítí**  
Poznámka: **parc.č. 1195**

**Žadatel**

Firma / organizace: **NDCON s.r.o.**  
IČ:   
DIČ:   
Kontaktní osoba: **Cerhová Lenka**  
Adresa:   
Město / obec:   
PSČ:   
Stát:   
E-mail:   
Telefonní číslo: 

**Stavebník**

Firma / organizace: **Státní pozemkový úřad**  
Kontaktní osoba: **Ing.Venuše Brabcová**  
Adresa:   
Město / obec:   
PSČ:   
Stát:   
E-mail:   
Telefonní číslo: 

**Stavba**

Výška nad terénem (metry): **0 m**  
Projektant:  
Druh stavby: **Dopravní infrastruktura - komunikace, chodníky, cyklostezky apod**  
Hodnota projektu: **15 mil. Kč**  
Měsíc zahájení stavby:  
Měsíc ukončení stavby:

**Odeslání stanoviska**

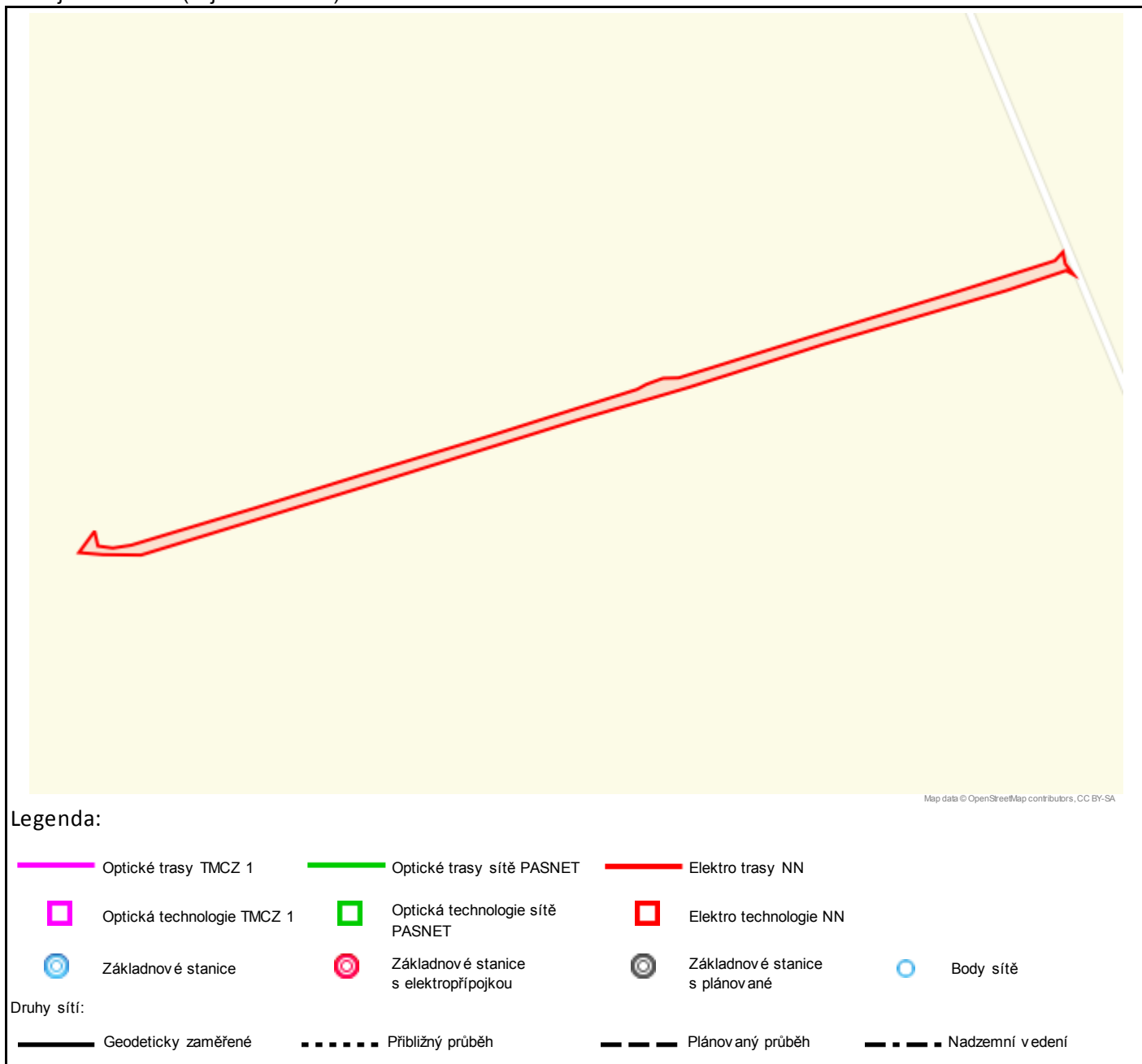
E-mail: 



Příloha č. 2

**Situační plánek**

Zájmová oblast (zájmové oblasti) zadaná žadatelem



Geometrie zájmové oblasti (zájmových oblastí) žádosti ve formátu WKT a souřadnicovém systému S-JTSK. Zkopírováním textu lze geometrii zobrazit v jakémkoli softwaru podporujícím formát WKT.

POLYGON((-805238.035200024 -1014240.34463871,-805255.353781198 -1014257.79909653,-805233.700285238 -1014262.98023083,-805198.582401801 -1014268.64094728,-804992.087985943 -1014237.94338741,-804779.092627462 -1014205.12949051,-804671.68820944 -1014190.3986215,-804541.311275075 -1014169.47192084,-804365.591674239 -1014145.31907715,-804308.79091333 -1014135.32986283,-804302.549011865 -1014140.12303264,-804308.641879162 -1014129.18160758,-804309.270002158 -1014117.90313903,-804317.644420178 -1014124.74554975,-804416.290051425 -1014140.41116771,-804506.862814544 -1014153.81576646,-804647.790595875 -1014175.47340502,-804679.841386446 -1014180.30423272,-804694.270161112 -1014178.52399226,-804710.626253297 -1014181.85384783,-804719.626424477 -1014185.13088747,-804859.856899016 -1014207.27407171,-804983.241023166 -1014225.38724392,-805087.73545519 -1014241.32099656,-805168.347874437 -1014252.74062619,-805206.299973958 -1014258.22511278,-805223.716480623 -1014258.30883824,-805237.049120971 -1014254.37765532,-805238.035200024 -1014240.34463871))

