





Legenda:

-  Mapa DKM s parcelními čísly
-  Ochranné pásmo silnice III. třídy, 15 m od osy komunikace
-  Lípa srdčitá (Tilia cordata), OK 14-16

GEOCENTRUM, spol. s r.o. zeměměřická a projekční kancelář tř. Kosmonautů 1143/8B, 772 00 Olomouc zapsána u KS v Ostravě, oddíl C, vl. č. 5555		
AUTORIZOVANÝ PROJEKTANT ÚZEMNÍCH SYSTÉMŮ EKOLOGICKÉ STABILITY ING. PETR LERCH	RAZÍTKO	

Projektant:	Ing. Petr Lerch		GEOCENTRUM spol. s r.o. zeměměřická a projekční kancelář, Olomouc	
Kreslil:	Ing. Petr Lerch			
Kontroloval:	Ing. Tomáš Olša			
Kraj: Olomoucký	Obec: Suchdol	k. ú.: Suchdol u Konice	Čís. SMLOUVY	
Objednatel:	ČR - SPÚ, Krajský pozemkový úřad pro Olomoucký kraj Blanická 1 779 00 Olomouc		Čís. ZAKÁZKY	161/2015
Akce: Realizační projektová dokumentace Pošní cesty a liniová zeleň v k.ú. Suchdol u Konice - I. etapa DSP, DRS			DATUM	3/2017
			MĚŘÍTKO	1 : 500
			SOUŘ. SYSTÉM	S - JTSK
			VÝŠKOVÝ SYSTÉM	Bpv
			FORMÁT	1xA4
Název přílohy:	Interakční prvek IP 16		Čís. SOUPRAVY	Čís. PŘÍLOHY SO4_1_2