

Povodí Vltavy, státní podnik
závod Berounka
Denisovo nábřeží 14
301 00 Plzeň

TEL.:
FAX:

BANKOVNÍ SPOJENÍ:
KOMERČNÍ BANKA, a.s. PLZEŇ - MĚSTO
č.ú.: 7004311/0100



spu0008c145f2a

Státní pozemkový úřad
Pobočka Plzeň
Nerudova 2672/35
301 00 Plzeň

VAŠ DOPIS ZNAČKY/ ZE DNE

NAŠE ZNAČKA

VYŘIZUJE/ LINKA

DATUM

Komplexní pozemkové úpravy v katastrálním území Veselá u Rokycan a navazující části k.ú. Nevid

k.ú. Veselá u Rokycan, Nevid, okres Rokycany, kraj Plzeňský, č.h.p. 1-11-01-0210-0-00
ID VÚ povrchových vod: BER_0530 Klabava od toku Skořický potok po ústí do toku Berounka

ID VÚ podzemních vod: 62300 Krystalinikum, proterozoikum a paleozoikum v povodí Berounky, ID HGR: 6230

I. VYJÁDŘENÍ správce povodí a II. VYJÁDŘENÍ správce vodních toků

Dopisem č.j. SPU 081386/2023/Šr.ze dne 3.3.2023 jste předložili žádost o vyjádření správce povodí k záměru „**Komplexní pozemkové úpravy v katastrálním území Veselá u Rokycan a navazující části k.ú. Nevid**“. K žádosti byla přiložena mapa s vyznačením předběžného obvodu komplexních pozemkových úprav.

V zájmovém území KoPÚ Veselá u Rokycan je Povodí Vltavy, státní podnik, na základě Rozhodnutí Ministerstva zemědělství č.j. 85308/2011 – MZE - 15112 ze dne 9.5.2011, kterým se mění Rozhodnutí Ministerstva zemědělství č.j. 35934/2010 - 15 110 ze dne 21.12.2010 v návaznosti na § 48, odst. 2 zákona č. 254/2001 Sb., vodní zákon, s účinností od 1.1.2011 správcem drobného vodního toku Pekelský potok (IDVT 10280353) a PBP 02 Pekelského (IDVT 10252017).

V přiložené vodohospodářské mapě jsou ještě znázorněné bezejmenné drobné vodní toky IDVT 10257563, 10278320, které jsou dle § 48 odst. 4 zákona č. 254/2001 Sb. ve správě našeho státního podniku.

Dále se v území nacházejí ostatní vodní linie, u kterých se správce neurčuje.

Drobný vodní tok Pekelský potok má stanovené záplavové území včetně vymezené aktivní zóny záplavového území (v ř. km 0,000 – 5,210 stanoveno Městským úřadem Rokycany pod č.j. Me/Ro/4804-4/OŽP/18 ze dne 2.1.2019) – viz příloha 2.

Předložený záměr řeší uspořádání vlastnických práv k pozemkům, upravení pozemků prostorově a funkční, scelení nebo dělení pozemků a zabezpečení přístupnosti pozemků a vyrovnání jejich hranic.



I. Na základě ustanovení § 54 odst. 4 zákona č. 254/2001 Sb., o vodách a o změně některých zákonů (vodní zákon), ve znění pozdějších předpisů vydává organizace Povodí Vltavy, státní podnik, jako příslušný správce povodí v dílčím povodí Berounky k předložené projektové dokumentaci (předloženému záměru) následující

vyjádření :

Z hlediska zájmů daných platným Národním plánem povodí Labe, Plánem dílčího povodí Berounky [ustanovení § 24 až 26 zákona č. 254/2001 Sb., o vodách a o změně některých zákonů (vodní zákon), ve znění pozdějších předpisů]

je uvedený záměr možný.

Z hlediska dalších zájmů daných zákonem č. 254/2001 Sb., o vodách a o změně některých zákonů (vodní zákon), ve znění pozdějších předpisů, souhlasíme s uvedeným záměrem „**Komplexní pozemkové úpravy v katastrálním území Veselá u Rokycan a navazující části k.ú. Nevid**“ za předpokladu splnění těchto podmínek:

1. Do výkresové části plánu společných zařízení bude zakresleno stanovené záplavové území Pekelského potoka (viz příloha 2).
2. Jihozápadní část řešeného území se nachází v povodí kritických bodů, které ohrožují obec Veselá a zástavbu u Horní veselského rybníka (viz příloha 3). V rámci přípravných prací a následně v plánu společných zařízení je nutné posoudit přispívající plochy a navrhnout potřebná protierozní a vodohospodářská opatření v povodí kritických profilů tak, aby došlo ke zmenšení objemu přímého odtoku.
3. V případě rekonstrukcí či novostaveb polních cest doporučujeme (pokud to konfigurace terénu umožňuje) řešit jejich odvodnění příčným sklonem bez cestního příkopu tak, aby nedocházelo k urychlování odtoku vody z povodí. V případě návrhu cestních příkopů nedoporučujeme jejich zaústění do kanalizace.
4. Pokud se v pozemkové úpravě vyskytují pozemky vedené v evidenci katastru nemovitostí jako orná půda, které jsou zatravněny a v návrhu pozemkových úprav nedojde ke změně druhu pozemku na TTP, požadujeme určit jejich erozní ohroženost s faktorem C i pro ornou půdu.
5. Návrh plánu společných zařízení bude projednán se zástupci Povodí Vltavy, státní podnik, k vyjádření bude předložen i výkres erozní ohroženosti stav i návrh.
6. Pokud budou v řešeném území navrhovaná vodní díla (úpravy toků, malé vodní nádrže apod.), požadujeme předložit projektovou dokumentaci těchto objektů k vydání stanoviska správce povodí.
7. K provedení vodních děl, k jejich změnám a odstranění je třeba povolení vodoprávního úřadu dle § 15 zák. č. 254/2001 Sb. o vodách a o změně některých zákonů (vodní zákon).
8. Požadujeme, aby byly respektovány již schválené návrhy územních systémů ekologické stability krajiny dle zákona č. 114/1992 Sb. o ochraně přírody a krajiny a vyhlášky MŽP č.395/1992 Sb. Upozorňujeme, že vodní toky a údolní nivy jsou podle § 4 odst. 2 zákona ČNR č.114/1992 Sb. o ochraně přírody a krajiny chráněny jako významné krajinné prvky a k zásahům, mezi které patří pozemkové úpravy, změny kultur pozemků, úpravy vodních toků, je nutné závazné stanovisko orgánu ochrany přírody.

Kontaktní osobou pro záležitosti pozemkových úprav je p. _____, tel: _____,
: _____.

Toto vyjádření správce povodí platí dva roky ode dne jeho vydání.

II. Jako správce výše uvedených vodních toků vydává organizace Povodí Vltavy, státní podnik, k předložené projektové dokumentaci jako účastník předmětného vodoprávního řízení následující

v y j á d ř e n í:

Souhlasíme s uvedeným záměrem „Komplexní pozemkové úpravy v katastrálním území Veselá u Rokycan a navazující části k.ú. Nevid“ za předpokladu splnění těchto podmínek:

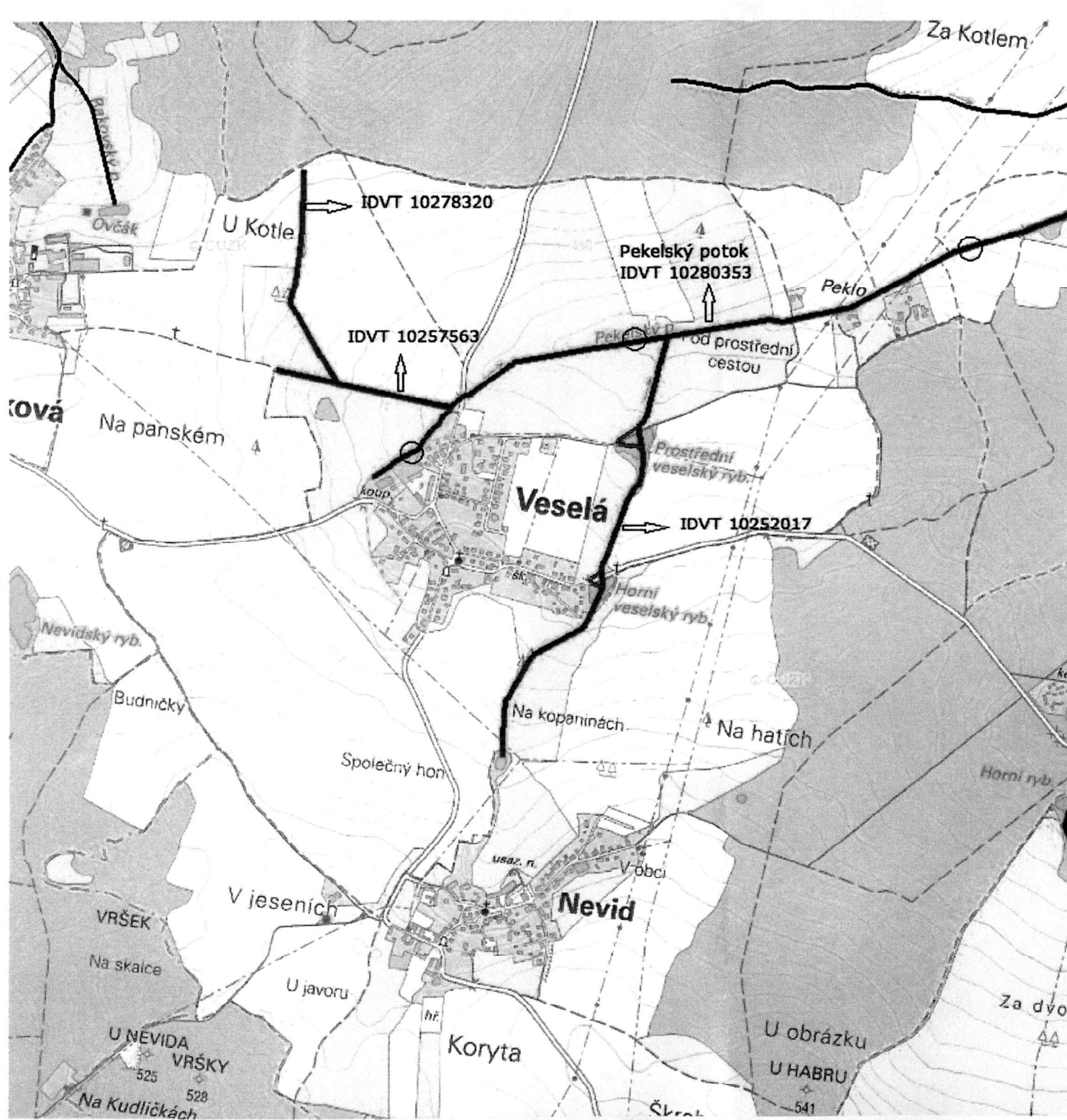
1. Žádáme tímto, aby pozemky tvořící koryta výše citovaných vodních toků ve správě Povodí Vltavy, státního podniku, spadající do obvodu KoPÚ Veselá u Rokycany, byly zaměřeny, oparcelněny a zapsány na LV s vlastnickým právem pro Českou republiku a právem hospodařit pro Povodí Vltavy, státní podnik.
2. Pro správce vodních toků musí být zachována možnost provádění správy a údržby ve smyslu ustanovení § 49 vodního zákona.
3. Pokud budou v obvodu pozemkových úprav listy vlastnictví, na kterých bude ČR – Povodí Vltavy, státní podnik ve spoluvlastnictví s jinými vlastníky, žádáme v souladu s § 9 odst. 16 zákona č. 139/2002 Sb. o vypořádání tohoto spoluvlastnictví.
4. Zástupce organizace Povodí Vltavy, státní podnik bude přizván k zaměřování hranic vodních toků a vodních děl ve správě Povodí Vltavy, státního podniku.

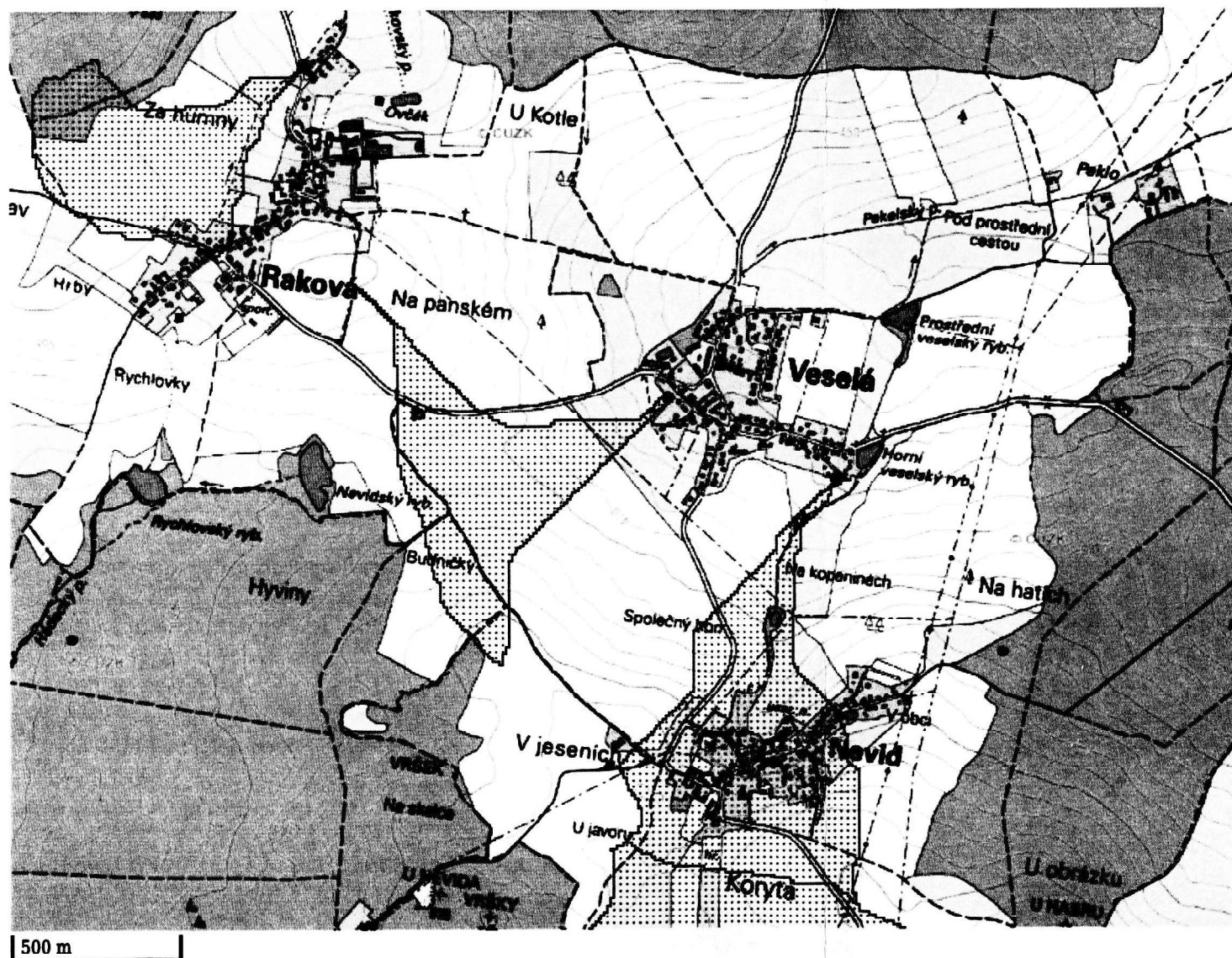
Přílohy:

1. mapa správcovství vodních toků
2. mapa s vyznačením záplavového území Pekelského potoka
3. mapa s vyznačením povodí kritických profilů (zdroj http://webmap.dppcr.cz/dpp_cr/povis.dll)

vedoucí provozního střediska 4

Kopie: PV zB, PS1 – D. Petřík
PV zB, PS7 – J. Pacolt







Legenda


Riziková území při přívalových srážkách

- Kritické body (od 1:500 000)

 Povodí kritických bodů

 Oblasti povodí

 Významné vodní toky

 Hranice obcí s rozšířenou působností (ČSÚ)