K O N I C E

ÚZEMNÍ PLÁN

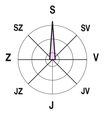

HRANICE, IDENTIFIKACE PLOCH

	hranice řešeného území
	hranice katastrálních území
	zastavěné území
	zastavitelné plochy
	plochy přestavby
1-	identifikační číslo ploch změn

ÚZEMNÍ SYSTÉM EKOLOGICKÉ STABILITY

FUNKČNÍ	NEFUNKČNÍ	
		lokální biocentrum
		lokální biokoridor
LBC, LBK		identifikace skladebních částí ÚSES

KONCEPCE VEŘEJNÉ INFRASTRUKTURY

TECHNICKÁ INFRASTRUKTURA

STAV	NÁVRH	REZERVA	
			koridor pro nadzemní vedení vvn 110 kV
			koridor pro nadzemní vedení vn
			koridor pro podzemní vedení vn
			koridor pro VTL plynovod
			koridor pro kanalizaci
			koridor pro hlavní vodovod

URBANISTICKÁ KONCEPCE, KONCEPCE USPOŘÁDÁNÍ KRAJINY

PLOCHY S ROZDÍLNÝM ZPŮSOBEM VYUŽITÍ

STABILIZOVANÉ PLOCHY	PLOCHY ZMĚN	ÚZEMNÍ REZERVY	
PLOCHY BYDLENÍ			
BH			BYDLENÍ V BYTOVÝCH DOMECH
PLOCHY REKREACE			
RI			REKREACE INDIVIDUÁLNÍ
PLOCHY OBČANSKÉHO VYBAVENÍ			
OV			PLOCHY VEŘEJNÉ INFRASTRUKTURY
OM			PLOCHY KOMERČNÍCH ZAŘÍZENÍ MALÝCH A STŘEDNÍCH
OH			PLOCHY HŘBITOVŮ
OS			PLOCHY TĚLOVÝCHOVNÝCH A SPORTOVNÍCH ZAŘÍZENÍ
PLOCHY VEŘEJNÝCH PROSTRANSTVÍ			
PV			PLOCHY VEŘEJNÝCH PROSTRANSTVÍ
ZV			PLOCHY ZELENĚ VEŘEJNÝCH PROSTRANSTVÍ
PLOCHY SÍDELNÍ ZELENĚ - Z			
ZO			PLOCHY ZELENĚ OCHRANNÉ A IZOLAČNÍ
PLOCHY SMÍŠENÉ OBYTNÉ			
SC			PLOCHY SMÍŠENÉ MĚSTSKÉHO CENTRA
SV			PLOCHY SMÍŠENÉ OBYTNÉ VENKOVSKÉ
PLOCHY SMÍŠENÉ VÝROBNÍ			
VS			PLOCHY SMÍŠENÉ VÝROBNÍ
PLOCHY VÝROBY A SKLADOVÁNÍ			
VL			PLOCHY VÝROBY A SKLADOVÁNÍ - LEHKÝ PRŮMYSL
VZ			PLOCHY ZEMĚDĚLSKÉ VÝROBY
PLOCHY DOPRAVNÍ INFRASTRUKTURY			
DS			PLOCHY DOPRAVNÍ INFRASTRUKTURY SILNIČNÍ
DZ			PLOCHY DOPRAVNÍ INFRASTRUKTURY ŽELEZNIČNÍ
DU			PLOCHY ÚČELOVÝCH KOMUNIKACÍ
PLOCHY TECHNICKÉ INFRASTRUKTURY			
TI			PLOCHY PRO INŽENÝRSKÉ SÍTĚ
PLOCHY VODNÍ A VODOHOSPODÁŘSKÉ			
W			PLOCHY VODNÍ
WH			PLOCHY VODOHOSPODÁŘSKÉ
PLOCHY PŘÍRODNÍ			
NP			PLOCHY PŘÍRODNÍ
PLOCHY ZEMĚDĚLSKÉ			
NZ			PLOCHY ZEMĚDĚLSKÉ
PLOCHY LESNÍ			
NL			PLOCHY LESNÍ
PLOCHY SMÍŠENÉ NEZASTAVĚNÉHO ÚZEMÍ			
NSp			PLOCHY SMÍŠENÉ NEZASTAVĚNÉHO UZEMÍ PŘÍRODNÍ
NSz			PLOCHY SMÍŠENÉ NEZASTAVĚNÉHO UZEMÍ ZEMĚDĚLSKÉ
NSr			PLOCHY SMÍŠENÉ NEZASTAVĚNÉHO UZEMÍ REKREAČNÍ NEPOBYTOVÉ
PLOCHY SPECIFICKÉ			
X			PLOCHY SPECIFICKÉ

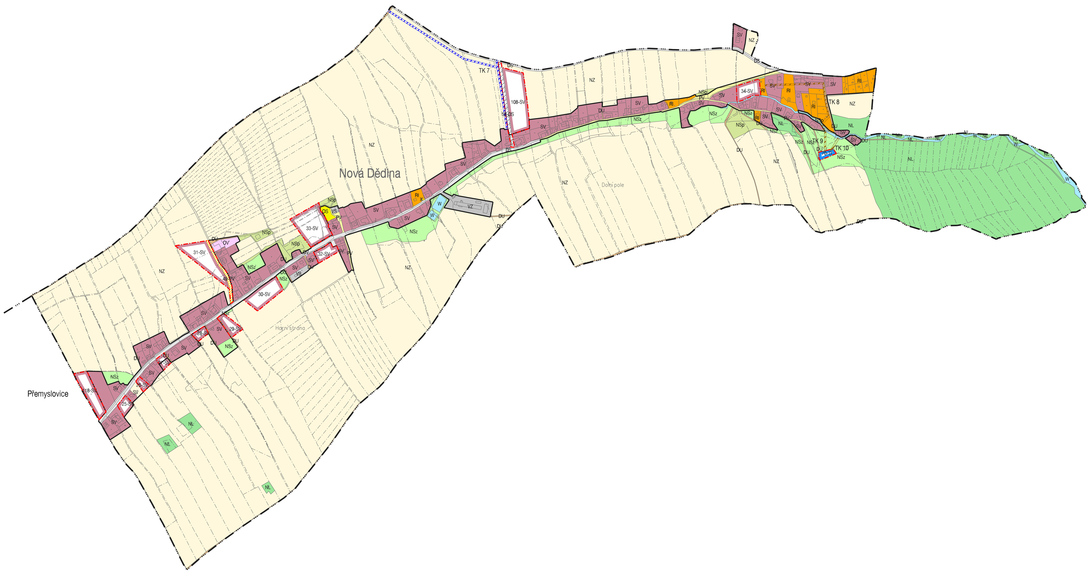

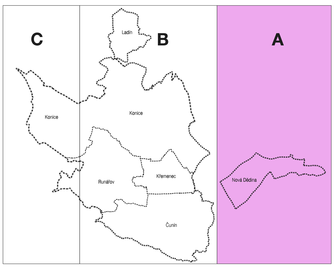

ZÁZNAM O ÚČINNOSTI

Správní orgán, který územní plán vydal :	Zastupitelstvo obce Konice	Razítko :
Číslo jednací :		
Datum vydání :		
Datum nabytí účinnosti :		
Pořizovatel :	Městský úřad Konice, odbor výstavby	Razítko :
Oprávněná úřední osoba pořizovatele		
Jméno a příjmení :	Ing. Tomáš NĚMEC	
Funkce :	vedoucí odboru výstavby	
Podpis :		

INTEGROVANÝ OPERAČNÍ PROGRAM

EVROPSKÁ UNIE
EVROPSKÝ FOND PRO REGIONÁLNÍ ROZVOJ
ŠANCE PRO VÁŠ ROZVOJ

MINISTERSTVO PRO MÍSTNÍ ROZVOJ ČR

* Projekt Územní plán města Konice reg. č. CZ.1.06/5.3.00/08.06258 vznikl za finanční účasti Evropské unie a Evropského fondu pro regionální rozvoj. *

HLAVNÍ VÝKRES

KONICE - ÚZEMNÍ PLÁN	
EVIDENČNÍ ČÍSLO :	210 - 004 - 383
ZHOTOVITEL :	URBANISTICKÉ STŘEDISKO BRNO, SPOL. S. R. O.
PROJEKTANT :	ING. ARCH. E. NAVRÁTIL ING. P. VESELÝ, MGR. M. NOVOTNÝ, ING. J. HRNČÍŘ
GRAF. PRÁCE :	V. JELÍNKOVÁ
POŘIZOVATEL :	MĚSTSKÝ ÚŘAD KONICE
MĚŘÍTKO :	1:5 000
DATUM :	04 / 2013

2