

k.ú.: 752622 - Horní Černůtky - podrobné informace

Údaje jsou ve správě KP Hradec Králové	email: kp.hkralove@cuzk.cz
Collinova 481, 50003 Hradec Králové	telefon: 495801111 fax:495512631

Kraj	86 - Královéhradecký	NUTS3	CZ052
Okres	3602 - Hradec Králové	NUTS4	CZ0521
Obec	570907 - Sovětice	NUTS5	CZ0521570907
Pracoviště	602 - Hradec Králové		

Obec s rozšířenou působností	5205 - Hradec Králové
Pověřený obecní úřad	52051 - Hradec Králové

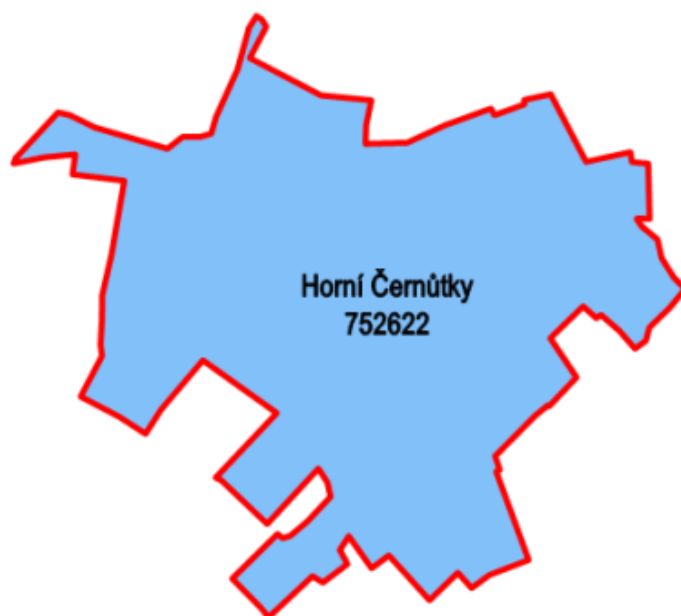
Statistické údaje (stav ke dni: 12.02.2023)

Pozemky KN/ZE				Ostatní údaje		
Druh pozemku	Způsob využití	Počet parcel	Vyměra [m²]	Typ údaje	Způsob využití	Počet
orná půda		291	2038155			
zahrada		62	54137			
ovoc. sad		13	22062			
travní p.		10	23798			
lesní poz		18	21247			
vodní pl.	nádrž přírodní	5	2966	č.p.	jiná st.	2
vodní pl.	tok přirozený	21	7269	č.p.	rod.dům	29
zast. pl.		53	30563	č.e.	jiná st.	1
ostat.pl.	jiná plocha	12	4389	č.e.	rod.rekr	4
ostat.pl.	manipulační pl.	2	365	bez čp/če	garáž	1
ostat.pl.	neplodná půda	1	207	bez čp/če	jiná st.	9
ostat.pl.	ostat.komunikace	31	31449	bez čp/če	rod.rekr	1
ostat.pl.	silnice	12	29525	bez čp/če	zem.stav	1
ostat.pl.	zeleň	8	9778	Celkem BUD		48
Celkem KN		539	2275910	LV		84
Par. DKM		119	595648	spoluvlastník		112
Par. KMD		420	1680262			

Katastrální mapa (současná forma, dosavadní vývoj obnovy, dokončení digitalizace)

Druh mapy	Právní moc	Měřítko	Platná od	Platná do	Poznámka
KMD		1:1000	23.10.2009		
S-SK GS		1:2880	1841	23.10.2009	

Stav digitalizace katastrálních map k 06.02.2023



1:14 599
0 100 200 300 400 500 m

ČÚZK, SCD, vygenerováno 06.02.2023 mapovým serverem Marushka®

k.ú.: 755761 - Klenice - podrobné informace

Údaje jsou ve správě KP Hradec Králové	email: kp.hkralove@czzk.cz
Collinova 481, 50003 Hradec Králové	telefon: 495801111 fax:495512631

Kraj	86 - Královéhradecký	NUTS3	CZ052
Okres	3602 - Hradec Králové	NUTS4	CZ0521
Obec	570958 - Stračov	NUTS5	CZ0521570958
Pracoviště	602 - Hradec Králové		

Obec s rozšířenou působností	5205 - Hradec Králové
Pověřený obecní úřad	52053 - Nechanice

Statistické údaje (stav ke dni: 12.02.2023)

Pozemky KN/ZE				Ostatní údaje		
Druh pozemku	Způsob využití	Počet parcel	Vyměra [m ²]	Typ údaje	Způsob využití	Počet
orná půda		346	2035025			
zahrada		56	46632			
travní p.		57	157277			
lesní poz		11	433367			
vodní pl.	nádrž umělá	1	606	č.p.	bydlení	2
vodní pl.	tok přirozený	13	1542	č.p.	jiná st.	1
vodní pl.	tok umělý	16	3692	č.p.	obchod	1
zast. pl.	společný dvůr	1	56	č.p.	rod.dům	28
zast. pl.	zbořeniště	4	2450	č.p.	výroba	1
zast. pl.		46	30869	bez čp/če	garáž	1
ostat.pl.	jiná plocha	18	7664	bez čp/če	jiná st.	1
ostat.pl.	manipulační pl.	9	3278	bez čp/če	zem.stav	4
ostat.pl.	nepločná půda	14	3427	rozestav.		1
ostat.pl.	ostat.komunikace	35	24234	Celkem BUD		40
ostat.pl.	pohřeb.	1	1219	LV		85
ostat.pl.	silnice	14	39559	spoluvlastník		147
ostat.pl.	zeleň	8	2237			

Celkem KN		650	2793134
Par. KMD		650	2793134

Katastrální mapa (současná forma, dosavadní vývoj obnovy, dokončení digitalizace)


Druh mapy	Právní moc	Měřítko	Platná od	Platná do	Poznámka
KMD		1:1000	28.06.2010		
S-SK GS		1:2880	1841	28.06.2010	

Stav digitalizace katastrálních map k 06.02.2023



1:18 429
0 200 400 600 800 1000 m

ČÚZK, SCD, vygenerováno 06.02.2023 mapovým serverem Marushka®

 vektorová
katastrální mapa

k.ú.: 700941 - Dub u Mžan - podrobné informace

Údaje jsou ve správě KP Hradec Králové	email: kp.hkralove@czkz.cz
Collinova 481, 50003 Hradec Králové	telefon: 495801111 fax:495512631

Kraj	86 - Královéhradecký	NUTS3	CZ052
Okres	3602 - Hradec Králové	NUTS4	CZ0521
Obec	570435 - Mžany	NUTS5	CZ0521570435
Pracoviště	602 - Hradec Králové		

Obec s rozšířenou působností	5205 - Hradec Králové
Pověřený obecní úřad	52053 - Nechanice

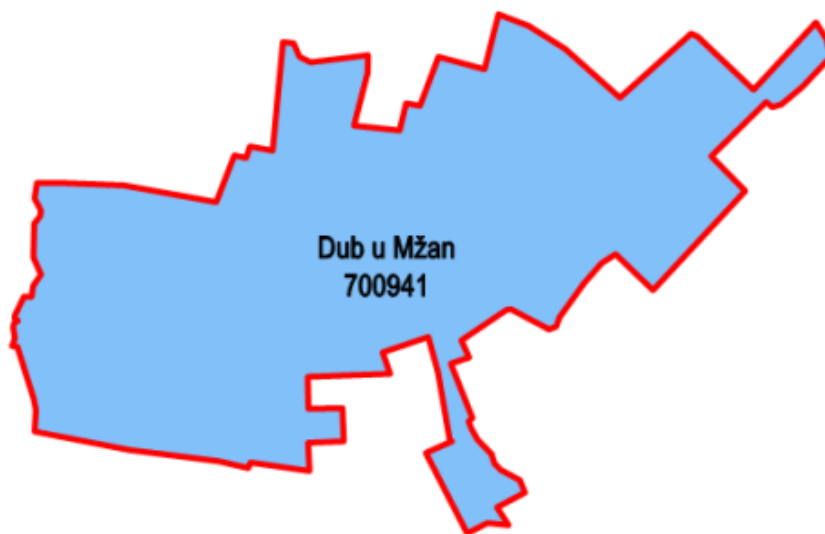
Statistické údaje (stav ke dni: 12.02.2023)

Pozemky KN/ZE				Ostatní údaje		
Druh pozemku	Způsob využití	Počet parcel	Vyměra [m ²]	Typ údaje	Způsob využití	Počet
orná půda		165	1358522	č.p.	jiná st.	1
zahrada		48	39625	č.p.	rod.dům	27
travní p.		19	49398	bez čp/če	jiná st.	4
vodní pl.	nádrž přírodní	1	153	bez čp/če	tech.vyb	1
vodní pl.	tok přirozený	15	2944	bez čp/če	zem.stav	5
vodní pl.	tok umělý	5	1918	Celkem BUD		38
zast. pl.		40	20929	LV		75
ostat.pl.	jiná plocha	23	11180	spoluvlastník		117
ostat.pl.	manipulační pl.	12	9000			
ostat.pl.	neplodná půda	5	2946			
ostat.pl.	ostat.komunikace	26	14839			
ostat.pl.	silnice	4	26158			
ostat.pl.	zeleň	5	823			
Celkem KN		368	1538435			
Par. KMD		368	1538435			

Katastrální mapa (současná forma, dosavadní vývoj obnovy, dokončení digitalizace)


Druh mapy	Právní moc	Měřítko	Platná od	Platná do	Poznámka
KMD		1:1000	26.11.2009		
KMD		1:1000	26.11.2009		
S-SK GS		1:2880	1824	26.11.2009	

Stav digitalizace katastrálních map k 06.02.2023



1:12 012
0 100 200 300 400 500 m

ČÚZK, SCD, vygenerováno 06.02.2023 mapovým serverem Marushka®

 vektorová
katastrální mapa

k.ú.: 752631 - Sadová u Sovětic - podrobné informace

Údaje jsou ve správě KP Hradec Králové	email: kp.hkralove@cuze.cz
Collinova 481, 50003 Hradec Králové	telefon: 495801111 fax:495512631

Kraj	86 - Královéhradecký	NUTS3	CZ052
Okres	3602 - Hradec Králové	NUTS4	CZ0521
Obec	573191 - Sadová	NUTS5	CZ0521573191
Pracoviště	602 - Hradec Králové		

Obec s rozšířenou působností	5205 - Hradec Králové
Pověřený obecní úřad	52051 - Hradec Králové

Statistické údaje (stav ke dni: 12.02.2023)

Pozemky KN/ZE				Ostatní údaje		
Druh pozemku	Způsob využití	Počet parcel	Vyměra [m ²]	Typ údaje	Způsob využití	Počet
orná půda		274	1323762	č.p.	adminis.	1
zahrada		104	103000	č.p.	bydlení	7
ovoc. sad		1	43451	č.p.	byt.dům	2
travní p.		57	128911	č.p.	doprava	2
lesní poz		5	49064	č.p.	jiná st.	3
vodní pl.	rybník	3	50618	č.p.	obč.vyb.	1
vodní pl.	tok přirozený	24	13012	č.p.	rod.dům	112
vodní pl.	tok umělý	1	169	č.p.	tech.vyb	1
zast. pl.		176	74344	č.p.	víceúčel	1
ostat.pl.	dráha	14	30038	č.p.	výroba	4
ostat.pl.	jiná plocha	15	15812	č.p.	zem.stav	1
ostat.pl.	manipulační pl.	31	57493	č.e.	rod.rekr	2
ostat.pl.	neplodná půda	24	23266	bez čp/če	bydlení	3
ostat.pl.	ostat.komunikace	27	39148	bez čp/če	garáž	8
ostat.pl.	silnice	79	79799	bez čp/če	jiná st.	17
ostat.pl.	zeleň	11	30543	bez čp/če	obchod	1
Celkem KN		846	2062430	bez čp/če	tech.vyb	2
				bez čp/če	výroba	1
				bez čp/če	zem.stav	1

Par. KMD		846	2062430	rozestav.		2
				Celkem BUD		172
				LV		251
				spoluvlastník		554

Katastrální mapa (současná forma, dosavadní vývoj obnovy, dokončení digitalizace)

Druh mapy	Právní moc	Měřítko	Platná od	Platná do	Poznámka
KMD		1:1000	26.03.2013		
S-SK GS		1:2880	1824	26.03.2013	

Stav digitalizace katastrálních map k 06.02.2023

