

OBSAH

DOKLAD	ZE DNE
SNM MO ČR	3.8.2022
ČEZ Distribuce a.s., sdělení o existenci zařízení	21.6.2022
ČEZ ICT Services a.s.	21.6.2022
Telco Pro Services a.s.	21.6.2022
České radiokomunikace a.s.	22.6.2022
ČD Telematika a.s.	22.6.2022
T-mobile Czech Republic a.s.	21.6.2022
Vodafone Czech Republic a.s.	21.6.2022
Středočeské vodárny a.s.	22.6.2022
Středočeské vodárny a.s., vyjádření k PD	23.9.2022
CETIN, a.s.	4.7.2022
CETIN, a.s.	5.9.2022
Správa železnic , státní organizace	13.7.2022
Správa železnic , státní organizace, stanovisko ke stavebnímu řízení	6.10.2022
AOPaK ČR, správa CHKO Kokořínsko – Máchův kraj	17.10.2022
MěÚ Mělník, OŽP, souhrnné stanovisko	24.10.2022

ŽADATEL

ATELIER FONTES, s.r.o.

Křídlovická 314/19

60300 Brno

NAŠE ZNAČKA

0101764395

VYŘÍZENO DNE

21.06.2022

Sdělení o existenci energetického zařízení, sítě pro elektronickou komunikaci nebo zařízení technické infrastruktury společnosti ČEZ Distribuce, a. s., pro akci:

Nebužely - výsadba LBK 72

Vážený zákazníku,

dovolujeme si reagovat na Vaši žádost číslo 0101764395 ze dne 21.06.2022 o sdělení o existenci energetického zařízení, sítě pro elektronickou komunikaci nebo zařízení technické infrastruktury. Na Vámi uvedeném zájmovém území se **nenachází energetické zařízení, zařízení sítě pro elektronickou komunikaci nebo zařízení technické infrastruktury v majetku společnosti ČEZ Distribuce, a. s.**

Zároveň si Vás dovoluujeme upozornit, že se v zájmovém území může nacházet energetické zařízení, sítě pro elektronickou komunikaci nebo zařízení technické infrastruktury, které není v majetku společnosti ČEZ Distribuce, a. s.

Toto sdělení je platné do 21.12.2022.

V souvislosti s výše uvedeným si Vás dovoluujeme upozornit, že uvedené sdělení včetně jeho příloh představuje skutečnosti tvořící obchodní tajemství společnosti ČEZ Distribuce, a. s. Poskytnuté informace jsou dále také důvěrnými informacemi a obchodně citlivými informacemi společnosti ČEZ Distribuce, a. s. Z výše uvedených důvodů si Vás proto společnost ČEZ Distribuce, a. s., dovoluje upozornit, že s poskytnutými informacemi je potřeba nakládat dle platných právních předpisů, v opačném případě se vystavujete postihu ve smyslu platné právní úpravy. V této souvislosti si Vás dále dovoluujeme upozornit, že požadované informace nesmí být předány, sděleny, využity, zpřístupněny, či jiným způsobem postoupeny na jakoukoli třetí osobu bez předchozího prokazatelného souhlasu společnosti ČEZ Distribuce, a. s. Informace o existenci energetického zařízení, sítě pro elektronickou komunikaci a zařízení technické infrastruktury mohou být využity pouze pro účel, pro který byly vyžádány.

S pozdravem

ČEZ Distribuce, a. s.

Děčín, Děčín IV-Podmokly

Teplická 874/8

PSČ 405 02

IČ: 24729035

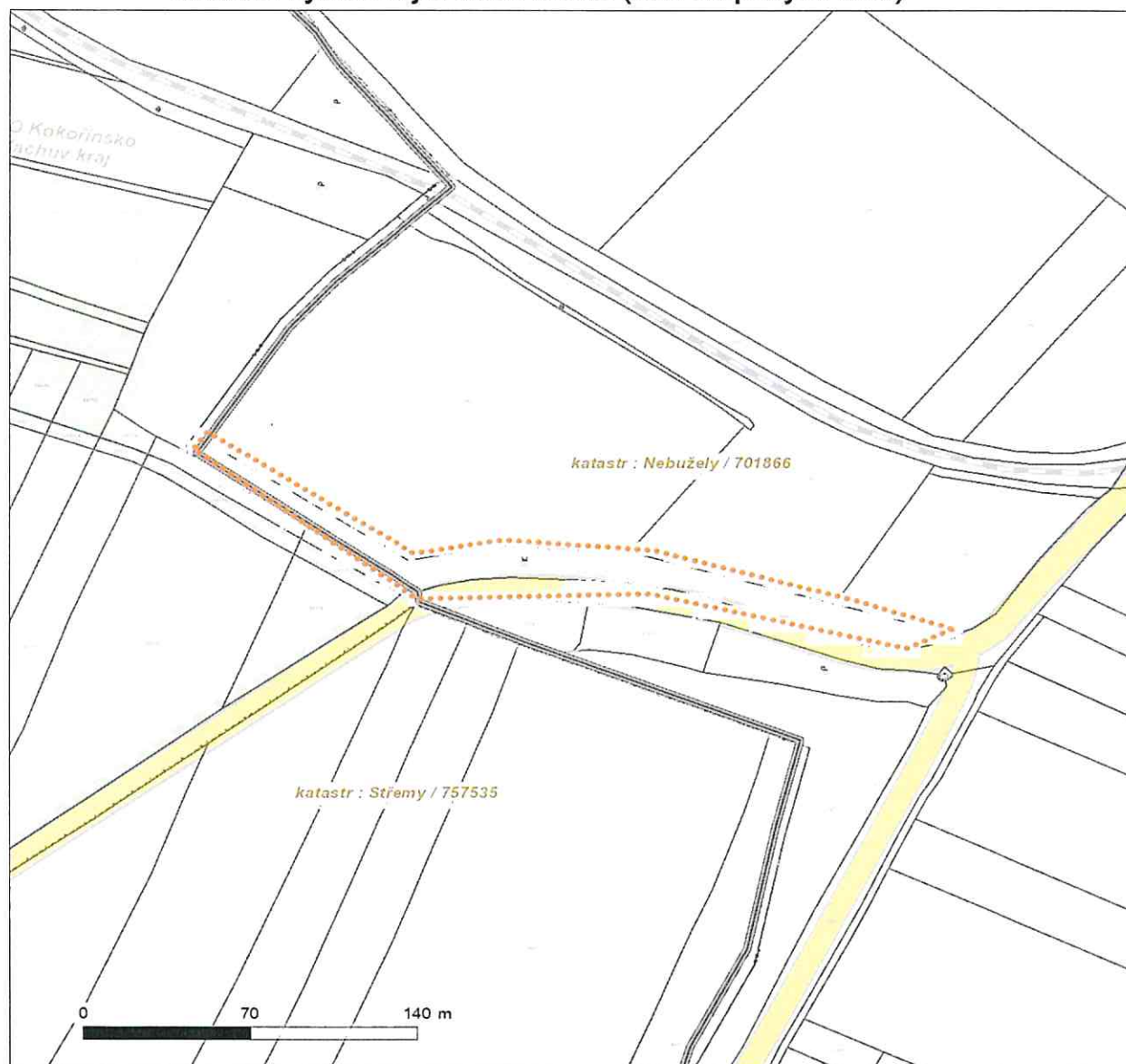
Přílohy

Situační výkres zájmového území

Platí pouze se sdělením číslo 0101764395.

Zakreslené polohy zařízení v příloze jsou pouze informativní.

Situační výkres zájmového území (klad mapových listů)



Není-li zobrazena katastrální mapa, zadejte žádost znovu. Katastrální mapa je generována prostřednictvím externí WMS služby, jejíž provoz nezajišťuje společnost ČEZ Distribuce, a. s.

LEGENDA

Podzemní vedení NN do 1 kV

Nadzemní vedení NN do 1 kV

Podzemní vedení VN do 35 kV

Nadzemní vedení VN do 35 kV

Podzemní vedení VVN 110 kV

Nadzemní vedení VVN 110 kV

NN přívod odběratele

Zařízení technické infrastruktury

Cizí energetické vedení

Zájmové území

TS

Stanice do 52 kV - stožárová

TS

Stanice do 52 kV - zděná

TR

Transformovna (nad 52 kV)

Probíhající investice ČEZ Distribuce

Stanice ČEZ Distribuce ve výstavbě

Zařízení ČEZ Distribuce ve výstavbě

Hranice katastrálního území

Nadzemní síť pro elektronickou komunikaci

Podzemní síť pro elektronickou komunikaci

HDPE trubka

Souběhy sítí pro elektronickou komunikaci s energetickými sítěmi

Souběh s podzemním vedením NN do 1 kV

Souběh s nadzemním vedením NN do 1 kV

Souběh s podzemním vedením VN do 35 kV

Souběh s nadzemním vedením VN do 35 kV

Souběh s podzemním vedením VVN 110 kV

Souběh s nadzemním vedením VVN 110 kV



DISTRIBUCE

ŽADATEL

ATELIER FONTES, s.r.o.

Křídlovická 314/19

60300 Brno

NAŠE ZNAČKA

0101764401

VYŘÍZENO DNE

21.06.2022

Sdělení o existenci energetického zařízení, sítě pro elektronickou komunikaci nebo zařízení technické infrastruktury společnosti ČEZ Distribuce, a. s., pro akci:

Nebužely - výsadba LBK 72

Vážený zákazníku,

dovolujeme si reagovat na Vaši žádost číslo 0101764401 ze dne 21.06.2022 o sdělení o existenci energetického zařízení, sítě pro elektronickou komunikaci nebo zařízení technické infrastruktury. Na Vámi uvedeném zájmovém území se **nenachází energetické zařízení, zařízení sítě pro elektronickou komunikaci nebo zařízení technické infrastruktury v majetku společnosti ČEZ Distribuce, a. s.**

Zároveň si Vás dovoluujeme upozornit, že se v zájmovém území může nacházet energetické zařízení, sítě pro elektronickou komunikaci nebo zařízení technické infrastruktury, které není v majetku společnosti ČEZ Distribuce, a. s.

Toto sdělení je platné do 21.12.2022.

V souvislosti s výše uvedeným si Vás dovoluujeme upozornit, že uvedené sdělení včetně jeho příloh představuje skutečnosti tvořící obchodní tajemství společnosti ČEZ Distribuce, a. s. Poskytnuté informace jsou dále také důvěrnými informacemi a obchodně citlivými informacemi společnosti ČEZ Distribuce, a. s. Z výše uvedených důvodů si Vás proto společnost ČEZ Distribuce, a. s., dovoluje upozornit, že s poskytnutými informacemi je potřeba nakládat dle platných právních předpisů, v opačném případě se vystavujete postihu ve smyslu platné právní úpravy. V této souvislosti si Vás dále dovoluujeme upozornit, že požadované informace nesmí být předány, sděleny, využity, zpřístupněny, či jiným způsobem postoupeny na jakoukoli třetí osobu bez předchozího prokazatelného souhlasu společnosti ČEZ Distribuce, a. s. Informace o existenci energetického zařízení, sítě pro elektronickou komunikaci a zařízení technické infrastruktury mohou být využity pouze pro účel, pro který byly vyžádány.

S pozdravem

ČEZ Distribuce, a. s.

Děčín, Děčín IV-Podmokly

Teplická 874/8

PSČ 405 02

IČ: 24729035

Přílohy

Situační výkres zájmového území

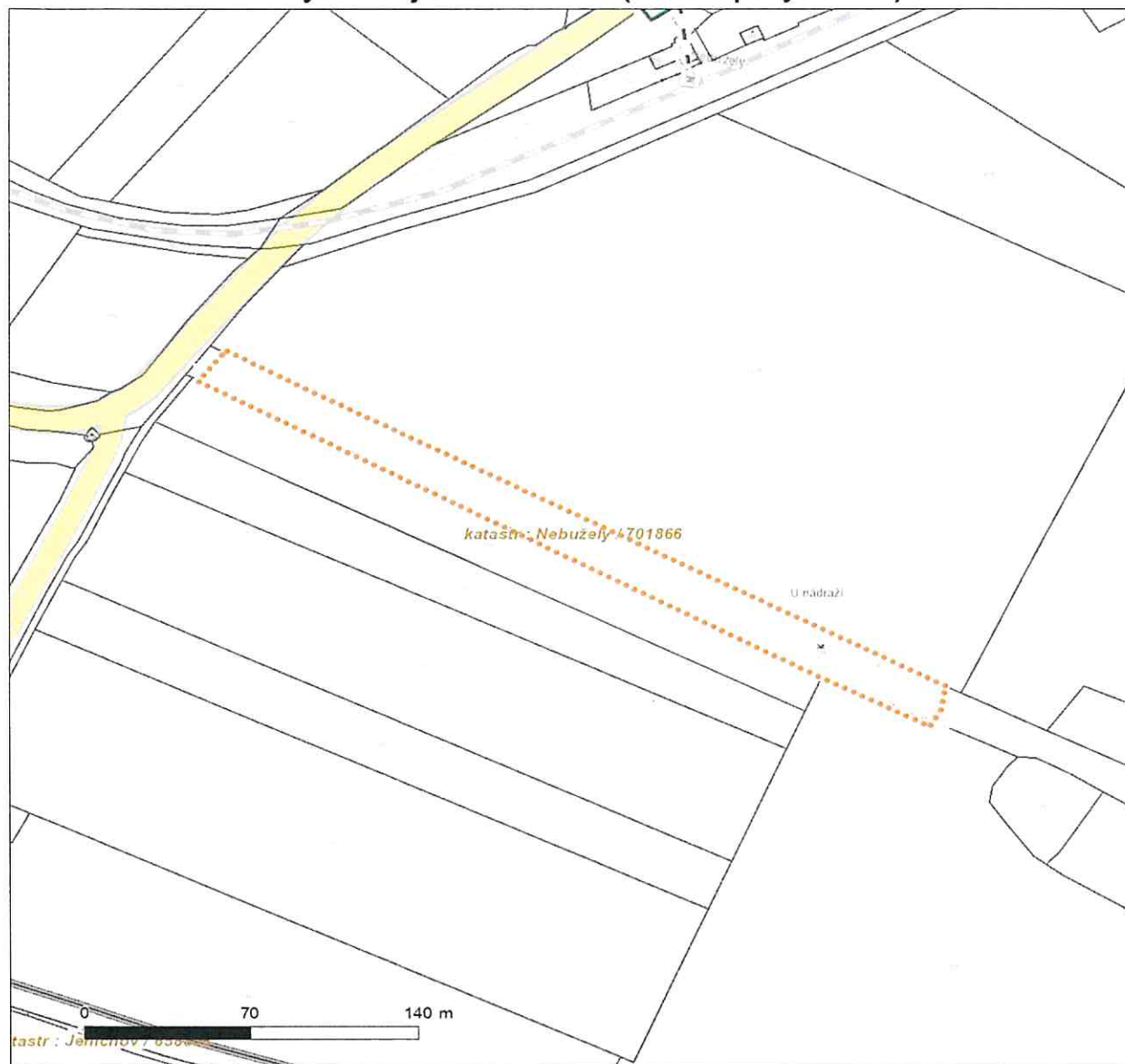
ČEZ Distribuce, a. s.

Děčín, Děčín IV-Podmokly, Teplická 874/8, PSČ 405 02 | IČ: 24729035, DIČ: CZ24729035 |
zapsaná v obchodním rejstříku vedeném u Krajského soudu v Ústí nad Labem, sp. zn. B 2145 |
e-mail: [redacted] www.cezdistribuce.cz |
zasílací adresa: ČEZ Distribuce, a. s., Plzeň, Guldenerova 2577/19, PSČ 326 00

Platí pouze se sdělením číslo 0101764401.

Zakreslené polohy zařízení v příloze jsou pouze informativní.

Situační výkres zájmového území (klad mapových listů)



Není-li zobrazena katastrální mapa, zadejte žádost znovu. Katastrální mapa je generována prostřednictvím externí WMS služby, jejíž provoz nezajišťuje společnost ČEZ Distribuce, a. s.

LEGENDA

 Podzemní vedení NN do 1 kV	 Stanice do 52 kV - stožárová	 Nadzemní síť pro elektronickou komunikaci
 Nadzemní vedení NN do 1 kV	 Stanice do 52 kV - zděná	 Podzemní síť pro elektronickou komunikaci
 Podzemní vedení VN do 35 kV	 Transformovna (nad 52 kV)	 HDPE trubka
 Nadzemní vedení VN do 35 kV	 Probíhající investice ČEZ Distribuce	<i>Souběhy sítí pro elektronickou komunikaci s energetickými sítěmi:</i>
 Podzemní vedení VVN 110 kV	 Stanice ČEZ Distribuce ve výstavbě	 Souběh s podzemním vedením NN do 1 kV
 Nadzemní vedení VVN 110 kV	 Zařízení ČEZ Distribuce ve výstavbě	 Souběh s nadzemním vedením NN do 1 kV
 NN přívod odběratele	 Hranice katastrálního území	 Souběh s podzemním vedením VN do 35 kV
 Zařízení technické infrastruktury		 Souběh s nadzemním vedením VN do 35 kV
 Cizí energetické vedení		 Souběh s podzemním vedením VVN 110 kV
 Zájmové území		 Souběh s nadzemním vedením VVN 110 kV

ŽADATEL

ATELIER FONTES, s.r.o.

Křídlovická 314/19

60300 Brno

NAŠE ZNAČKA

0101764443

VYŘÍZENO DNE21.06.2022

Sdělení o existenci energetického zařízení, sítě pro elektronickou komunikaci nebo zařízení technické infrastruktury společnosti ČEZ Distribuce, a. s., pro akci:

Nebužely - výsadba LBK 72

Vážený zákazníku,

dovolujeme si reagovat na Vaši žádost číslo 0101764443 ze dne 21.06.2022 o sdělení o existenci energetického zařízení, sítě pro elektronickou komunikaci nebo zařízení technické infrastruktury. Na Vámi uvedeném zájmovém území se **nenachází energetické zařízení, zařízení sítě pro elektronickou komunikaci nebo zařízení technické infrastruktury v majetku společnosti ČEZ Distribuce, a. s.**

Zároveň si Vás dovoluujeme upozornit, že se v zájmovém území může nacházet energetické zařízení, sítě pro elektronickou komunikaci nebo zařízení technické infrastruktury, které není v majetku společnosti ČEZ Distribuce, a. s.

Toto sdělení je platné do 21.12.2022.

V souvislosti s výše uvedeným si Vás dovoluujeme upozornit, že uvedené sdělení včetně jeho příloh představuje skutečnosti tvořící obchodní tajemství společnosti ČEZ Distribuce, a. s. Poskytnuté informace jsou dále také důvěrnými informacemi a obchodně citlivými informacemi společnosti ČEZ Distribuce, a. s. Z výše uvedených důvodů si Vás proto společnost ČEZ Distribuce, a. s., dovoluje upozornit, že s poskytnutými informacemi je potřeba nakládat dle platných právních předpisů, v opačném případě se vystavujete postihu ve smyslu platné právní úpravy. V této souvislosti si Vás dále dovoluujeme upozornit, že požadované informace nesmí být předány, sděleny, využity, zpřístupněny, či jiným způsobem postoupeny na jakoukoli třetí osobu bez předchozího prokazatelného souhlasu společnosti ČEZ Distribuce, a. s. Informace o existenci energetického zařízení, sítě pro elektronickou komunikaci a zařízení technické infrastruktury mohou být využity pouze pro účel, pro který byly vyžádány.

S pozdravem

ČEZ Distribuce, a. s.

Děčín, Děčín IV-Podmokly

Teplická 874/8

PSČ 405 02

IČ: 24729035

Přílohy

Situační výkres zájmového území



ŽADATEL
ATELIER FONTES, s.r.o.
Křídlovická 314/19
60300 Brno

NAŠE ZNAČKA
0700569544

VYŘIZUJE / LINKA

VYŘÍZENO DNE
21.06.2022

Sdělení o existenci komunikačního vedení společnosti ČEZ ICT Services, a. s.

Název akce: Nebužely - výsadba LBK 72

Účel: Existence sítí

Vážený zákazníku,
dovolujeme si reagovat na Vaši žádost číslo 0700569544 ze dne 21.06.2022, která se týkala sdělení o existenci komunikačního zařízení na Vámi určeném zájmovém území.

Dle vědomí společnosti ČEZ ICT Services, a. s., se na Vámi vymezeném zájmovém území:
nenachází komunikační zařízení v majetku společnosti ČEZ ICT Services, a. s.

Zaroveň si Vás dovoluujeme upozornit, že není vyloučeno, že se ve Vámi vymezeném zájmovém území nachází jiné zařízení, které není v majetku společnosti ČEZ ICT Services, a. s.

Toto sdělení je platné do 21.06.2023.

V souvislosti s výše uvedeným si Vás dovoluujeme upozornit, že sdělení o existenci či neexistenci sítí představuje skutečnosti tvořící obchodní tajemství společnosti ČEZ ICT Services, a. s. Poskytnuté informace jsou dále také důvěrnými informacemi společnosti ČEZ ICT Services, a. s. Z výše uvedených důvodů si Vás proto společnost ČEZ ICT Services, a. s., dovoluje upozornit, že s poskytnutými informacemi je potřeba nakládat dle platných právních předpisů, v opačném případě se vystavujete postihu ve smyslu platné právní úpravy. V této souvislosti si Vás dovoluujeme rovněž upozornit, že požadované informace nesmí být předány, sděleny, využity, zpřístupněny, či jiným způsobem postoupeny na jakoukoli třetí osobu bez předchozího prokazatelného souhlasu společnosti ČEZ ICT Services, a. s. Informace o existenci sítí mohou být využity pouze pro účel, pro který byly vyžádány.

ČEZ ICT Services, a. s.

Praha, Praha 4
Duhová 1531/3
PSČ 140 53
IČ: 26470411

Přílohy

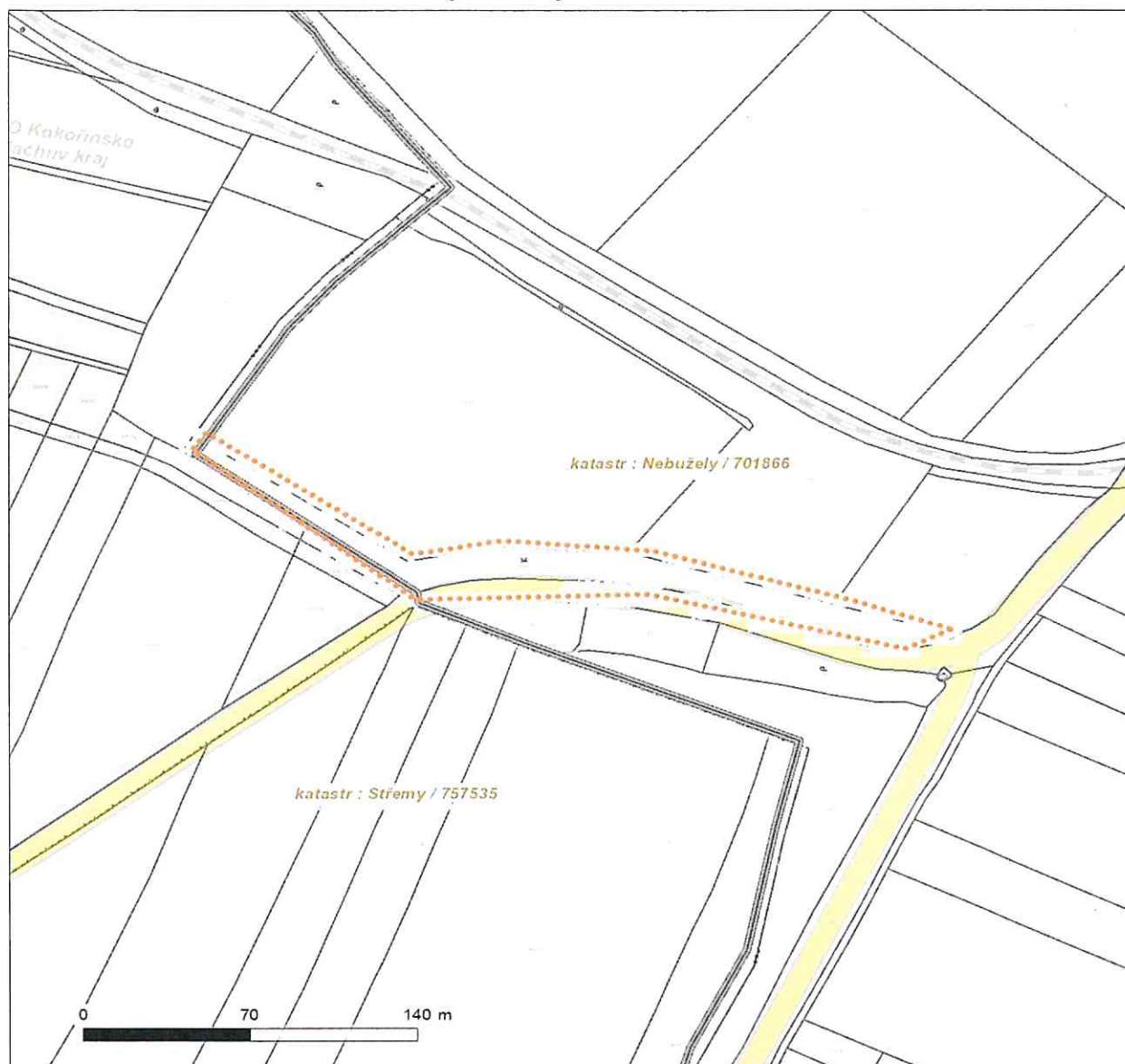
Situační výkres zájmového území



Platí pouze se sdělením číslo 0700569544.

Zakreslené polohy zařízení v příloze jsou pouze informativní.

Situační výkres zájmového území



LEGENDA

- | | | | |
|-----------|---------------------------|-----------|-----------------------------|
| — — — — — | Nadzemní optické vedení | — — — — — | Radioreléový spoj vzduch |
| ————— | Podzemní optické vedení | | Zájmové území |
| - - - - - | Nadzemní metalické vedení | ===== | Hranice katastrálního území |
| ————— | Podzemní metalické vedení | | |



ŽADATEL
ATELIER FONTES, s.r.o.
Křídlovická 314/19
60300 Brno

NAŠE ZNAČKA
0700569549

VYŘIZUJE / LINKA

VYŘÍZENO DNE
21.06.2022

Sdělení o existenci komunikačního vedení společnosti ČEZ ICT Services, a. s.

Název akce: Nebužely - výsadba LBK 72

Účel: Existence sítí

Vážený zákazníku,
dovolujeme si reagovat na Vaši žádost číslo 0700569549 ze dne 21.06.2022, která se týkala sdělení o existenci komunikačního zařízení na Vámi určeném zájmovém území.

Dle vědomí společnosti ČEZ ICT Services, a. s., se na Vámi vymezeném zájmovém území:
nenachází komunikační zařízení v majetku společnosti ČEZ ICT Services, a. s.

Zároveň si Vás dovoluujeme upozornit, že není vyloučeno, že se ve Vámi vymezeném zájmovém území nachází jiné zařízení, které není v majetku společnosti ČEZ ICT Services, a. s.

Toto sdělení je platné do 21.06.2023.

V souvislosti s výše uvedeným si Vás dovoluujeme upozornit, že sdělení o existenci či neexistenci sítí představuje skutečnosti tvořící obchodní tajemství společnosti ČEZ ICT Services, a. s. Poskytnuté informace jsou dále také důvěrnými informacemi společnosti ČEZ ICT Services, a. s. Z výše uvedených důvodů si Vás proto společnost ČEZ ICT Services, a. s., dovoluje upozornit, že s poskytnutými informacemi je potřeba nakládat dle platných právních předpisů, v opačném případě se vystavujete postihu ve smyslu platné právní úpravy. V této souvislosti si Vás dovoluujeme rovněž upozornit, že požadované informace nesmí být předány, sděleny, využity, zpřístupněny, či jiným způsobem postoupeny na jakoukoli třetí osobu bez předchozího prokazatelného souhlasu společnosti ČEZ ICT Services, a. s. Informace o existenci sítí mohou být využity pouze pro účel, pro který byly vyžádány.

ČEZ ICT Services, a. s.

Praha, Praha 4
Duhová 1531/3
PSČ 140 53
IČ: 26470411

Přílohy

Situační výkres zájmového území

ČEZ ICT Services, a. s.

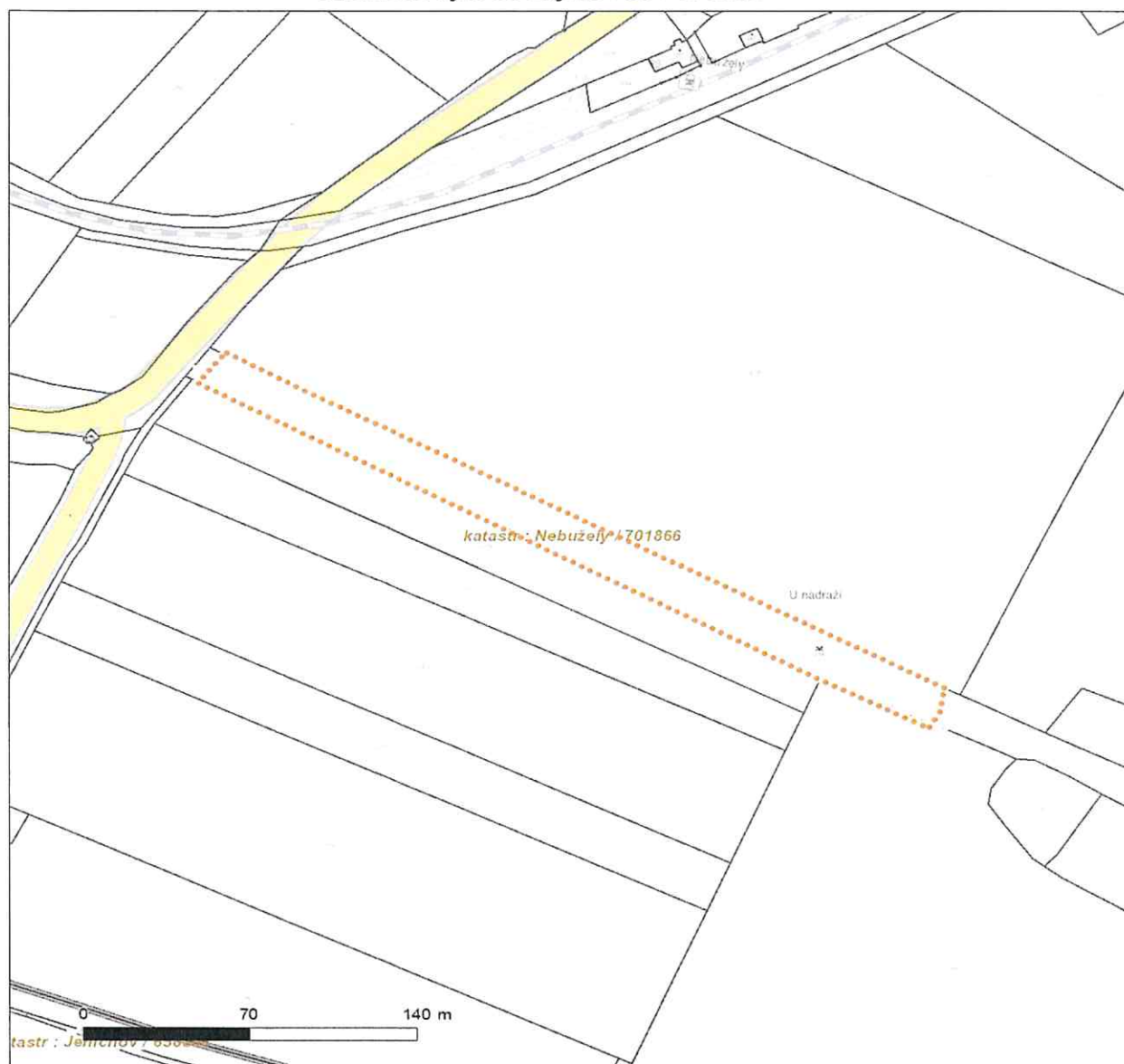
Duhová 1531/3, 140 53 Praha 4 | tel. [REDACTED] IČ: 26470411, DIČ: CZ26470411
e-mail: [REDACTED] www.cez.cz/cez-ict-services | zapsána v obchodním rejstříku
vedeném Městským soudem v Praze, oddíl B, vložka 7309



Platí pouze se sdělením číslo 0700569549.

Zakreslené polohy zařízení v příloze jsou pouze informativní.

Situační výkres zájmového území



LEGENDA

- | | |
|---------------------------------|-------------------------------|
| --- Nadzemní optické vedení | --- Radioreléový spoj vzduch |
| — Podzemní optické vedení | ... Zájmové území |
| - - - Nadzemní metalické vedení | — Hranice katastrálního území |
| — Podzemní metalické vedení | |



ŽADATEL
ATELIER FONTES, s.r.o.
Křídlovická 314/19
60300 Brno

NAŠE ZNAČKA
0700569581

VYŘIZUJE / LINKA

VYŘÍZENO DNE
21.06.2022

Sdělení o existenci komunikačního vedení společnosti ČEZ ICT Services, a. s.

Název akce: **Nebužely - výsadba LBK 72**

Účel: **Existence sítí**

Vážený zákazníku,
dovolujeme si reagovat na Vaši žádost číslo 0700569581 ze dne 21.06.2022, která se týkala sdělení o existenci komunikačního zařízení na Vámi určeném zájmovém území.

Dle vědomí společnosti ČEZ ICT Services, a. s., se na Vámi vymezeném zájmovém území:
nenachází komunikační zařízení v majetku společnosti ČEZ ICT Services, a. s.

Zaroveň si Vás dovoluujeme upozornit, že není vyloučeno, že se ve Vámi vymezeném zájmovém území nachází jiné zařízení, které není v majetku společnosti ČEZ ICT Services, a. s.

Toto sdělení je platné do 21.06.2023.

V souvislosti s výše uvedeným si Vás dovoluujeme upozornit, že sdělení o existenci či neexistenci sítí představuje skutečnosti tvořící obchodní tajemství společnosti ČEZ ICT Services, a. s. Poskytnuté informace jsou dále také důvěrnými informacemi společnosti ČEZ ICT Services, a. s. Z výše uvedených důvodů si Vás proto společnost ČEZ ICT Services, a. s., dovoluje upozornit, že s poskytnutými informacemi je potřeba nakládat dle platných právních předpisů, v opačném případě se vystavujete postihu ve smyslu platné právní úpravy. V této souvislosti si Vás dovoluujeme rovněž upozornit, že požadované informace nesmí být předány, sděleny, využity, zpřístupněny, či jiným způsobem postoupeny na jakoukoli třetí osobu bez předchozího prokazatelného souhlasu společnosti ČEZ ICT Services, a. s. Informace o existenci sítí mohou být využity pouze pro účel, pro který byly vyžádány.

ČEZ ICT Services, a. s.

Praha, Praha 4
Duhová 1531/3
PSČ 140 53
IČ: 26470411

Přílohy

Situační výkres zájmového území

ČEZ ICT Services, a. s.

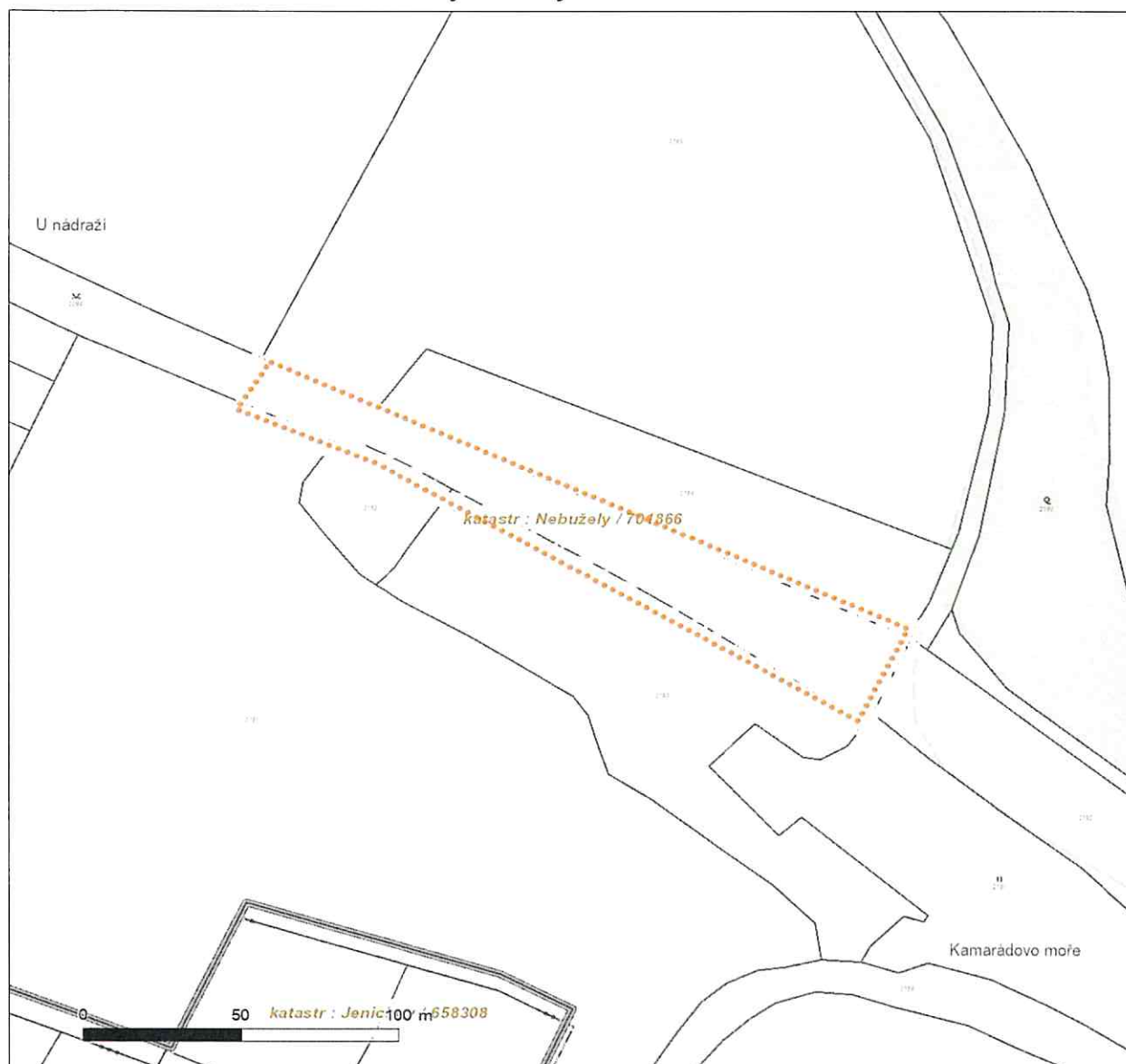
Duhová 1531/3, 140 53 Praha 4 | tel.: [redacted] IČ: 26470411, DIČ: CZ26470411
e-mail: [redacted] www.cez.cz/cez-ict-services | zapsána v obchodním rejstříku
vedeném Městským soudem v Praze, oddíl B, vložka 7309



Platí pouze se sdělením číslo 0700569581.

Zakreslené polohy zařízení v příloze jsou pouze informativní.

Situační výkres zájmového území



LEGENDA

- | | | | |
|-----------|---------------------------|-----------|-----------------------------|
| — — — — — | Nadzemní optické vedení | — — — — — | Radioreléový spoj vzduch |
| ————— | Podzemní optické vedení | | Zájmové území |
| - - - - - | Nadzemní metalické vedení | ===== | Hranice katastrálního území |
| ————— | Podzemní metalické vedení | | |



ŽADATEL
ATELIER FONTES, s.r.o.
Křídlovická 314/19
60300 Brno

NAŠE ZNAČKA
0201431924

VYŘIZUJE / LINKA

VYŘÍZENO DNE
21.06.2022

Sdělení o existenci komunikačního vedení společnosti Telco Pro Services, a. s.

Název akce: Nebužely - výsadba LBK 72

Účel: Existence sítí

Vážený zákazníku,
dovolujeme si reagovat na Vaši žádost číslo 0201431924 ze dne 21.06.2022, která se týkala sdělení o existenci komunikačního zařízení na Vámi určeném zájmovém území.

Dle vědomí společnosti Telco Pro Services, a. s., se na Vámi vymezeném zájmovém území:
nenachází komunikační zařízení v majetku společnosti Telco Pro Services, a. s.

Zaroveň si Vás dovoluujeme upozornit, že není vyloučeno, že se ve Vámi vymezeném zájmovém území nachází jiné zařízení, které není v majetku společnosti Telco Pro Services, a. s.

Toto sdělení je platné do 21.06.2023.

V souvislosti s výše uvedeným si Vás dovoluujeme upozornit, že sdělení o existenci či neexistenci sítí představuje skutečnosti tvořící obchodní tajemství společnosti Telco Pro Services, a. s. Poskytnuté informace jsou dále také důvěrnými informacemi společnosti Telco Pro Services, a. s. Z výše uvedených důvodů si Vás proto společnost Telco Pro Services, a. s., dovoluje upozornit, že s poskytnutými informacemi je potřeba nakládat dle platných právních předpisů, v opačném případě se vystavujete postihu ve smyslu platné právní úpravy. V této souvislosti si Vás dovoluujeme rovněž upozornit, že požadované informace nesmí být předány, sděleny, využity, zpřístupněny, či jiným způsobem postoupeny na jakoukoli třetí osobu bez předchozího prokazatelného souhlasu společnosti Telco Pro Services, a. s. Informace o existenci sítí mohou být využity pouze pro účel, pro který byly vyžádány.

S pozdravem

Telco Pro Services, a. s.

Praha, Praha 4
Duhová 1531/3
PSČ 140 00
IČ: 29148278

Přílohy

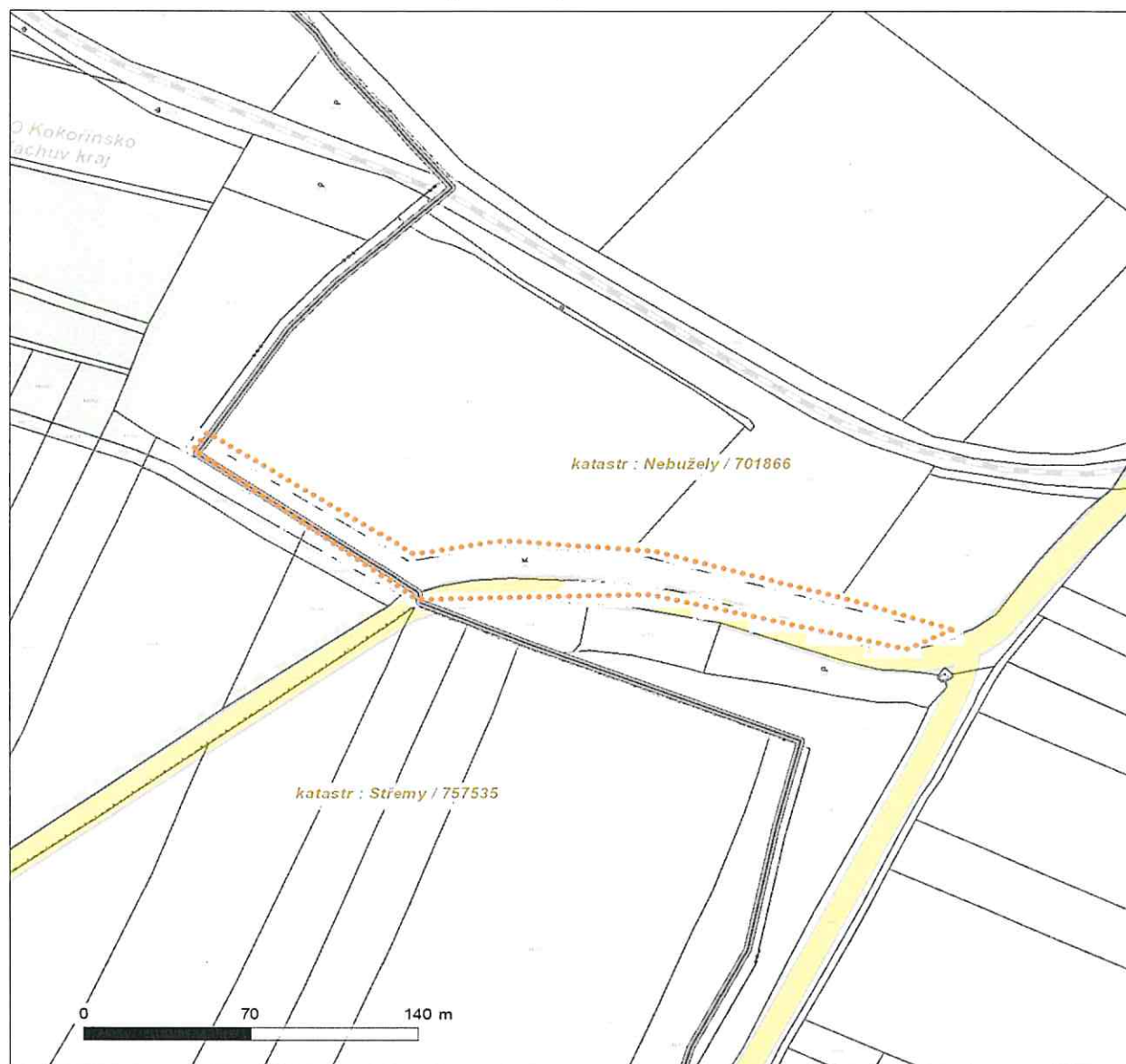
Situační výkres zájmového území



Platí pouze se sdělením číslo 0201431924.


Zakreslené polohy zařízení v příloze jsou pouze informativní.

Situační výkres zájmového území



LEGENDA

- | | | | |
|-----------|---------------------------|-----------|-----------------------------|
| — — — — — | Nadzemní optické vedení | — — — — — | Radioreléový spoj vzduch |
| ————— | Podzemní optické vedení | | Zájmové území |
| - - - - - | Nadzemní metalické vedení | ===== | Hranice katastrálního území |
| ————— | Podzemní metalické vedení | | |



ŽADATEL
ATELIER FONTES, s.r.o.
Křídlovická 314/19
60300 Brno

NAŠE ZNAČKA
0201431930

VYŘIZUJE / LINKA

VYŘÍZENO DNE
21.06.2022

Sdělení o existenci komunikačního vedení společnosti Telco Pro Services, a. s.

Název akce: Nebužely - výsadba LBK 72

Účel: Existence sítí

Vážený zákazníku,
dovolujeme si reagovat na Vaši žádost číslo 0201431930 ze dne 21.06.2022, která se týkala sdělení o existenci komunikačního zařízení na Vámi určeném zájmovém území.

Dle vědomí společnosti Telco Pro Services, a. s., se na Vámi vymezeném zájmovém území:
nenachází komunikační zařízení v majetku společnosti Telco Pro Services, a. s.

Zároveň si Vás dovoluujeme upozornit, že není vyloučeno, že se ve Vámi vymezeném zájmovém území nachází jiné zařízení, které není v majetku společnosti Telco Pro Services, a. s.

Toto sdělení je platné do 21.06.2023.

V souvislosti s výše uvedeným si Vás dovoluujeme upozornit, že sdělení o existenci či neexistenci sítí představuje skutečností tvořící obchodní tajemství společnosti Telco Pro Services, a. s. Poskytnuté informace jsou dále také důvěrnými informacemi společnosti Telco Pro Services, a. s. Z výše uvedených důvodů si Vás proto společnost Telco Pro Services, a. s., dovoluje upozornit, že s poskytnutými informacemi je potřeba nakládat dle platných právních předpisů, v opačném případě se vystavujete postihu ve smyslu platné právní úpravy. V této souvislosti si Vás dovoluujeme rovněž upozornit, že požadované informace nesmí být předány, sděleny, využity, zpřístupněny, či jiným způsobem postoupeny na jakoukoli třetí osobu bez předchozího prokazatelného souhlasu společnosti Telco Pro Services, a. s. Informace o existenci sítí mohou být využity pouze pro účel, pro který byly vyžádány.

S pozdravem

Telco Pro Services, a. s.

Praha, Praha 4
Duhová 1531/3
PSČ 140 00
IČ: 29148278

Přílohy

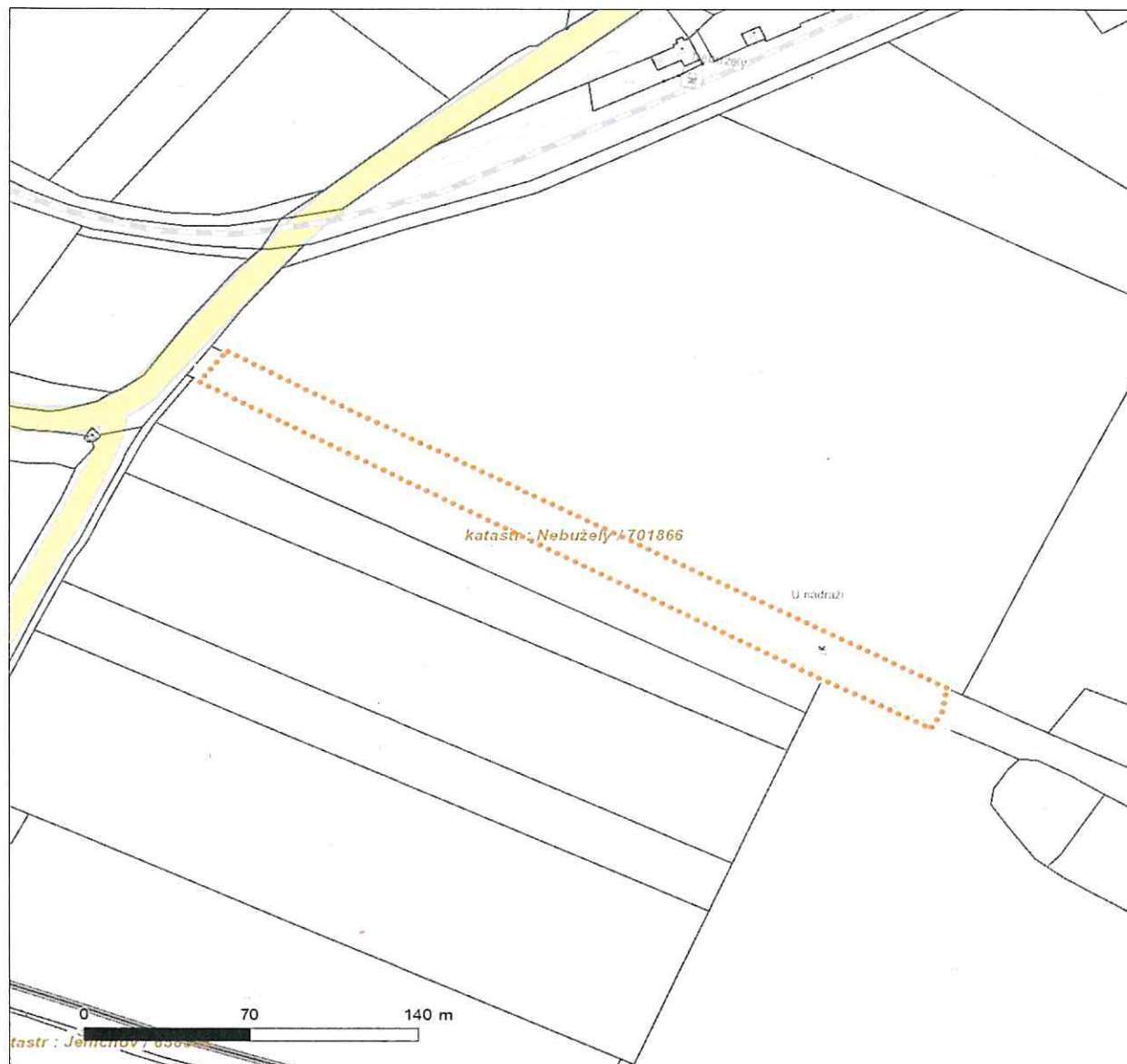
Situační výkres zájmového území



Platí pouze se sdělením číslo 0201431930.

Zakreslené polohy zařízení v příloze jsou pouze informativní.

Situační výkres zájmového území



LEGENDA

- | | |
|-------------------------------|---------------------------------|
| --- Nadzemní optické vedení | --- Radioreléový spoj vzduch |
| --- Podzemní optické vedení | --- Zájmové území |
| --- Nadzemní metalické vedení | --- Hranice katastrálního území |
| --- Podzemní metalické vedení | |



ŽADATEL
ATELIER FONTES, s.r.o.
Křídlovická 314/19
60300 Brno

NAŠE ZNAČKA
0201431965

VYŘIZUJE / LINKA

VYŘÍZENO DNE
21.06.2022

Sdělení o existenci komunikačního vedení společnosti Telco Pro Services, a. s.

Název akce: Nebužely - výsadba LBK 72

Účel: Existence sítí

Vážený zákazníku,
dovolujeme si reagovat na Vaši žádost číslo 0201431965 ze dne 21.06.2022, která se týkala sdělení o existenci komunikačního zařízení na Vámi určeném zájmovém území.

Dle vědomí společnosti Telco Pro Services, a. s., se na Vámi vymezeném zájmovém území:
nenachází komunikační zařízení v majetku společnosti Telco Pro Services, a. s.

Zároveň si Vás dovoluujeme upozornit, že není vyloučeno, že se ve Vámi vymezeném zájmovém území nachází jiné zařízení, které není v majetku společnosti Telco Pro Services, a. s.

Toto sdělení je platné do 21.06.2023.

V souvislosti s výše uvedeným si Vás dovoluujeme upozornit, že sdělení o existenci či neexistenci sítí představuje skutečnosti tvořící obchodní tajemství společnosti Telco Pro Services, a. s. Poskytnuté informace jsou dále také důvěrnými informacemi společnosti Telco Pro Services, a. s. Z výše uvedených důvodů si Vás proto společnost Telco Pro Services, a. s., dovoluje upozornit, že s poskytnutými informacemi je potřeba nakládat dle platných právních předpisů, v opačném případě se vystavujete postihu ve smyslu platné právní úpravy. V této souvislosti si Vás dovoluujeme rovněž upozornit, že požadované informace nesmí být předány, sděleny, využity, zpřístupněny, či jiným způsobem postoupeny na jakoukoli třetí osobu bez předchozího prokazatelného souhlasu společnosti Telco Pro Services, a. s. Informace o existenci sítí mohou být využity pouze pro účel, pro který byly vyžádány.

S pozdravem

Telco Pro Services, a. s.

Praha, Praha 4
Duhová 1531/3
PSČ 140 00
IČ: 29148278

Přílohy

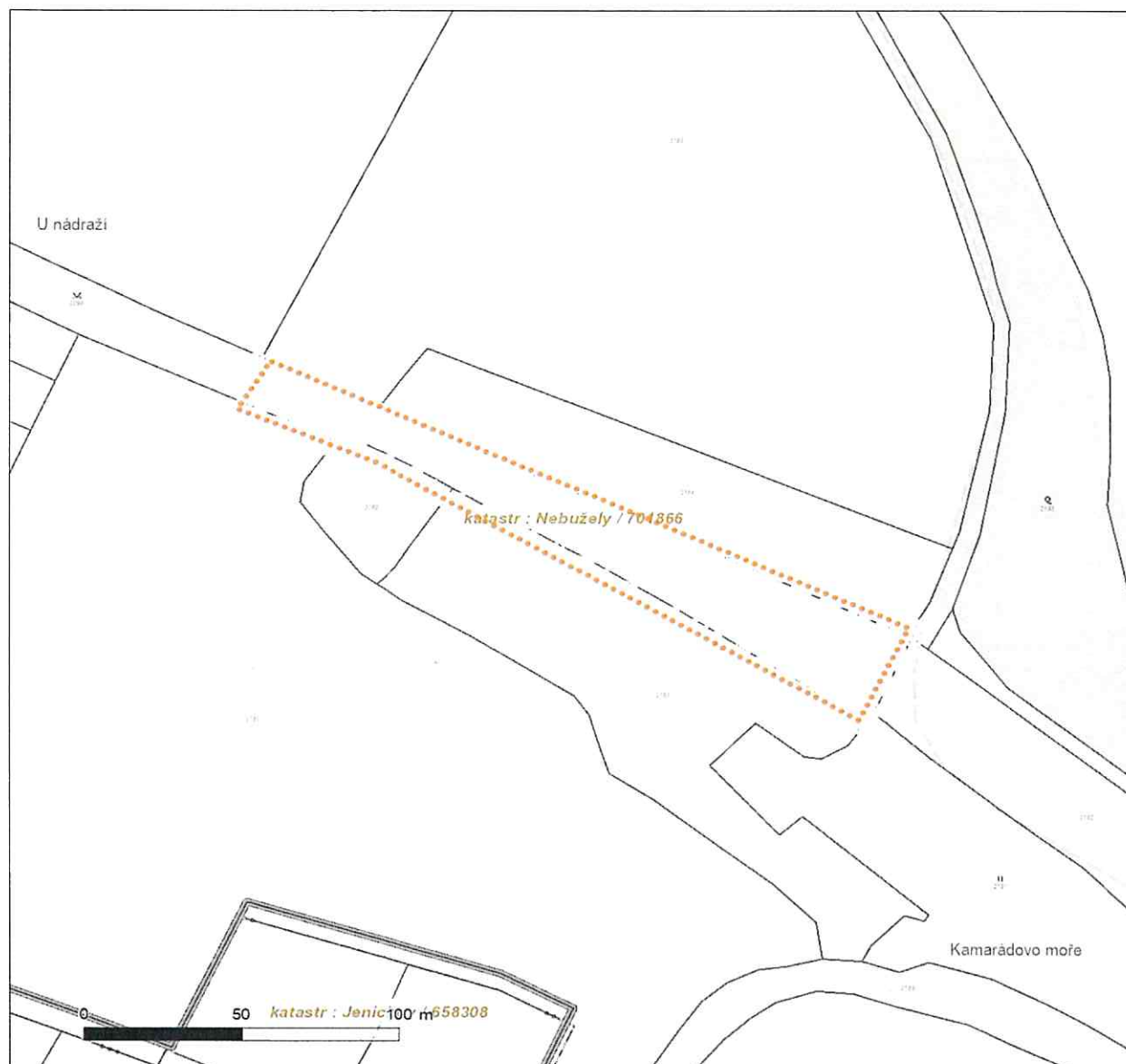
Situační výkres zájmového území



Platí pouze se sdělením číslo 0201431965.

Zakreslené polohy zařízení v příloze jsou pouze informativní.

Situační výkres zájmového území



LEGENDA

- | | | | |
|-----------|---------------------------|-----------|-----------------------------|
| — — — — — | Nadzemní optické vedení | — — — — — | Radioreléový spoj vzduch |
| ————— | Podzemní optické vedení | | Zájmové území |
| - - - - - | Nadzemní metalické vedení | ===== | Hranice katastrálního území |
| ————— | Podzemní metalické vedení | | |

Státní pozemkový úřad pobočka Mělník
Bezručova 109
27601 Mělník

Váš dopis značky / ze dne	Naše značka	Vyřizuje	Místo odeslání / dne
/ 22.06.2022	UPTS/OS/308571/2022		Praha / 22.06.2022

Věc: Vyjádření k existenci podzemních a nadzemních sítí spol. České Radiokomunikace, a.s.
Účel: Existence sítí

Akce: Nebužely: výsadba LBK 72

K Vaší žádosti o vyjádření k existenci sítí Vám sdělujeme, že ve Vámi vyznačeném území nedojde ke styku s žádným podzemním ani nadzemním vedením/zařízením v naší správě.

S pozdravem

Za správnost:



Specialista ochrany sítě

Příloha: Daňový doklad

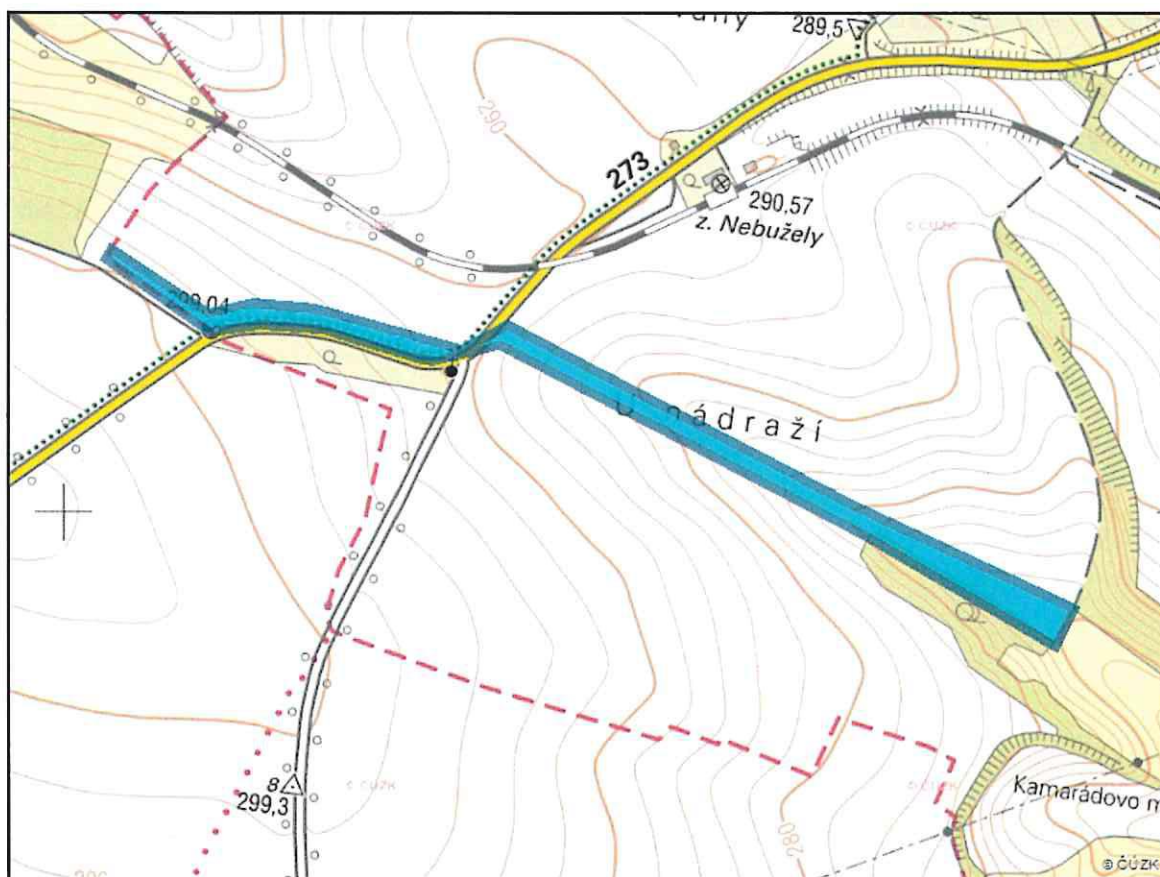
Platnost tohoto vyjádření je jeden rok od data vystavení, tj. do 22.06.2023

PIN: 8290

Úhradu částky za vyjádření proveďte na účet Českých Radiokomunikací, a.s. Číslo účtu Českých Radiokomunikací, a.s. vč. variabilního symbolu naleznete na přiloženém Zjednodušeném daňovém dokladu.

Žádost č. j. UPTS/OS/308571/2022

Zájmové území



Poznámka: Upozorňujeme Vás, že toto stanovisko **NELZE** uplatnit pro umístění a provoz větrných elektráren.

Atelier Fontes s.r.o.

Křídlovická 314/19
603 00 Brno

Váš dopis zn.
ze dne
Číslo jednací 1202213075
Datum 22.6.2022

Vyřizuje
telefon
e-mail

Věc: **Souhrnné stanovisko k existenci sítí elektronických komunikací v majetku a/nebo ve správě ČD - Telematika a.s. .**

Název stavby: **Nebužely: výsadba LBK 72**

V zájmovém území určeném a vyznačeném žadatelem **se nenachází** prostředky sítí elektronických komunikací v majetku a správě ČD - Telematika a.s. a zájmové území nezasahuje do ochranného pásma těchto sítí. Ochranné pásmo sítí elektronických komunikací určuje §102 zák. č. 127/2005 Sb., o elektronických komunikacích.

Vyjádření je platné pouze pro zájmové území vyznačené žadatelem včetně důvodu stanoveného žadatelem.

Vyjádření pozbývá platnosti dne 22.6.2024

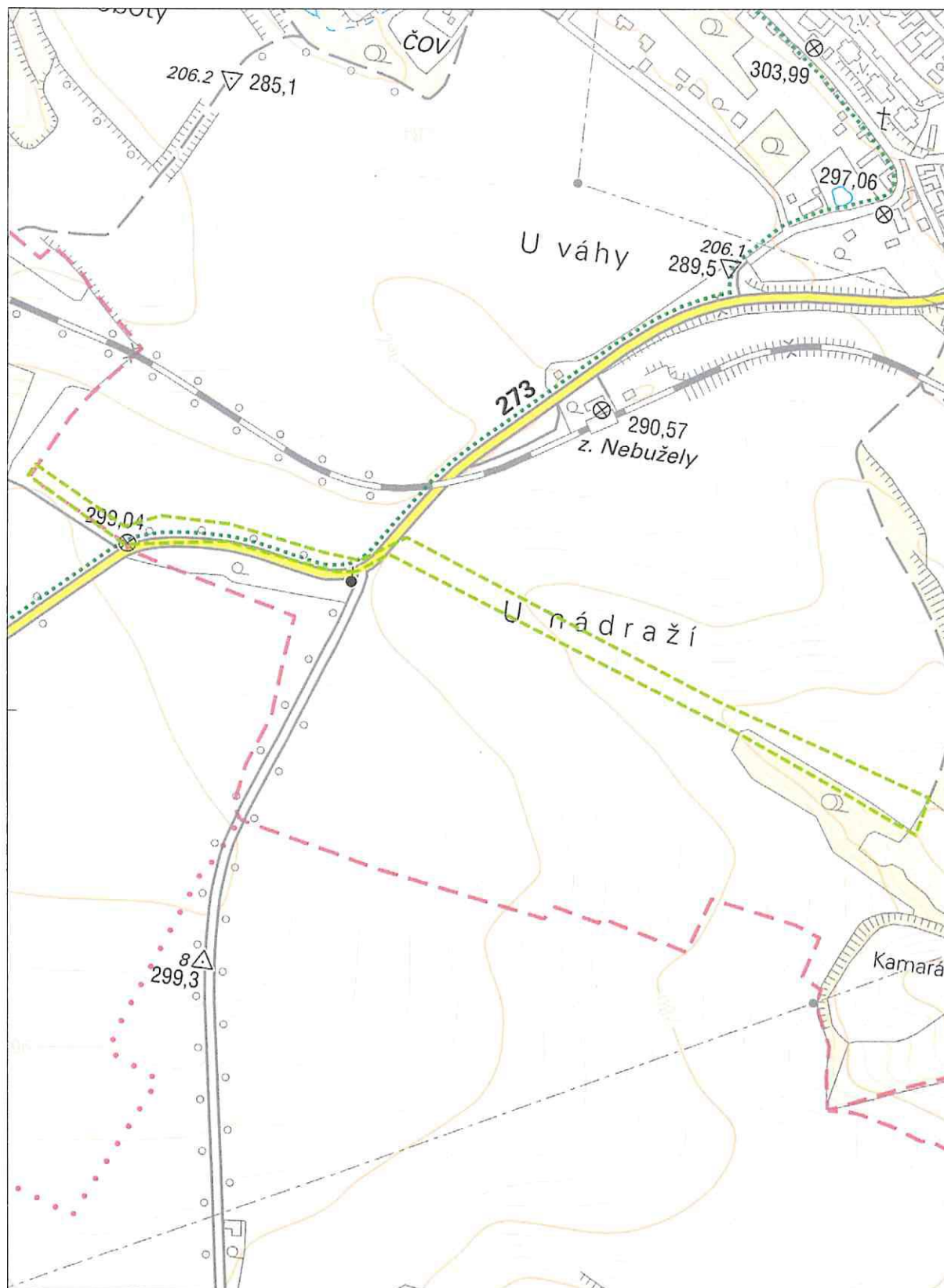
ČD - Telematika a.s.
Pernerova 2819/2a
130 00 Praha 3

Žádost o vyjádření k existenci SEK je možné podávat elektronicky na vyjadreni.cdt.cz.

www.cdt.cz

ČD - Telematika a.s. | akciová společnost | Korespondenční adresa: Pod Táborem 369/8a | 190 00 Praha 9

Sídlo společnosti: Pernerova 2819/2a | 130 00 Praha 3 | IČ: 61459445 | DIČ: CZ61459445 | Vedená u Městského soudu v Praze, spisová značka B 8938





PRO SPOLEČNÉ ZÁJITKY

Vyřizuje: [redacted]

E-mail: [redacted]

ATELIER FONTES, s.r.o.

Křídlovická 314/19

60300 Brno

Naše značka: E33297/22

V Praze dne: 21.6.2022

Vyjádření a stanovení podmínek pro udělení souhlasu s umístěním stavby v ochranném pásmu sítě technické infrastruktury (TI) společnosti T-Mobile Czech Republic a.s.

Vydané podle § 101 ZÁKONA Č. 127/2005 Sb., o elektronických komunikacích a o změně některých souvisejících zákonů (zákon o elektronických komunikacích – dále jen ZEK), ve znění pozdějších předpisů a §161 zákona č. 183/2006 Sb., o územním plánování a stavebním řádu (stavební zákon) či dle dalších příslušných právních předpisů

Věc: Nebužely - výsadba LBK 72

Stupeň: Prověření existence sítě

Na základě předložených projektových podkladů dáváme **souhlasné stanovisko k vydání Územního souhlasu / rozhodnutí (Stavebního povolení) a následně souhlas s realizací stavby.**

Dle předložených dokladů nedojde ke kolizi s technickou infrastrukturou společnosti **T-Mobile Czech Republic a.s.**

Toto stanovisko má platnost 1 rok a nelze prodloužit. Po uplynutí platnosti zadejte žádost o nové stanovisko na:
<https://ochranasiti.t-mobile.cz/vyjadreni/>



Ochrana sítí
Technologický úsek

V další komunikaci nebo požadavku doplňujících dotazů, uvádějte do „Předmětu“ e-mailu vždy číslo jednací.



Příloha č. 1

Rekapitulace žádosti o vyjádření k existenci sítě elektronických komunikací

Číslo žádosti: E33297/22
Název stavby / akce: Nebužely - výsadba LBK 72
Datum podání žádosti: 21.6.2022
Důvod žádosti: Prověření existence sítě
Popis jiného důvodu žádosti: Existence sítí
Poznámka:

Žadatel

Firma / organizace: ATELIER FONTES, s.r.o.
IČ: 63486466
DIČ:
Kontaktní osoba:
Adresa: Křídlovická 314/19
Město / obec: Brno
PSČ: 60300
Stát:
E-mail:
Telefonní číslo:

Stavebník

Firma / organizace:
Kontaktní osoba:
Adresa:
Město / obec:
PSČ:
Stát:
E-mail:
Telefonní číslo:

Stavba

Výška nad terénem (metry): 2 m
Projektant:
Druh stavby: Ostatní
Hodnota projektu:
Měsíc zahájení stavby:
Měsíc ukončení stavby:


Odeslání stanoviska

E-mail:

Příloha č. 2

Situační plán

Zájmová oblast (zájmové oblasti) zadaná žadatelem



Geometrie zájmové oblasti (zájmových oblastí) žádosti ve formátu WKT a souřadnicovém systému S-JTSK. Zkopírováním textu lze geometrii zobrazit v jakémkoli softwaru podporujícím formát WKT.

POLYGON((-726645.1 -1011855.24,-726664.5 -1011864.41,-726772.45 -1011838.66,-726870.17 -1011841.12,-726964.01 -1011770.57,-726958.01 -1011762.46,-726871.58 -1011819.61,-726833.83 -1011813.26,-726770.69 -1011818.19,-726684.96 -1011842.18,-726645.1 -1011855.24))



Vyřizuje: [redacted]

ATELIER FONTES, s.r.o.
[redacted]
Křídlovická 314/19
60300 Brno

Naše značka: E33300/22

V Praze dne: 21.6.2022

Vyjádření a stanovení podmínek pro udělení souhlasu s umístěním stavby v ochranném pásmu sítě technické infrastruktury (TI) společnosti T-Mobile Czech Republic a.s.

Vydané podle § 101 ZÁKONA Č. 127/2005 Sb., o elektronických komunikacích a o změně některých souvisejících zákonů (zákon o elektronických komunikacích – dále jen ZEK), ve znění pozdějších předpisů a §161 zákona č. 183/2006 Sb., o územním plánování a stavebním řádu (stavební zákon) či dle dalších příslušných právních předpisů


Věc: Nebužely - výsadba LBK 72

Stupeň: Prověření existence sítě

Na základě předložených projektových podkladů dáváme **souhlasné stanovisko k vydání Územního souhlasu / rozhodnutí (Stavebního povolení) a následně souhlas s realizací stavby.**

Dle předložených dokladů nedojde ke kolizi s technickou infrastrukturou společnosti **T-Mobile Czech Republic a.s.**

Toto stanovisko má platnost 1 rok a nelze prodloužit. Po uplynutí platnosti zadejte žádost o nové stanovisko na:
<https://ochranasiti.t-mobile.cz/vyjadreni/>



Ochrana sítí
Technologický úsek

V další komunikaci nebo požadavku doplňujících dotazů, uvádějte do „Předmětu“ e-mailu vždy číslo jednací.



Příloha č. 1

Rekapitulace žádosti o vyjádření k existenci sítě elektronických komunikací

Číslo žádosti: E33300/22
Název stavby / akce: Nebužely - výsadba LBK 72
Datum podání žádosti: 21.6.2022
Důvod žádosti: Prověření existence sítě
Popis jiného důvodu žádosti: Existence sítě
Poznámka:

Žadatel

Firma / organizace: ATELIER FONTES, s.r.o.
IČ: 63486466
DIČ:
Kontaktní osoba:
Adresa: Křídlovická 314/19
Město / obec: Brno
PSČ: 60300
Stát:
E-mail:
Telefonní číslo:

Stavebník

Firma / organizace:
Kontaktní osoba:
Adresa:
Město / obec:
PSČ:
Stát:
E-mail:
Telefonní číslo:

Stavba

Výška nad terénem (metry): 2 m
Projektant:
Druh stavby: Ostatní
Hodnota projektu:
Měsíc zahájení stavby:
Měsíc ukončení stavby:

Odeslání stanoviska

E-mail:

Příloha č. 2

Situační plán

Zájmová oblast (zájmové oblasti) zadaná žadatelem



Geometrie zájmové oblasti (zájmových oblastí) žádosti ve formátu WKT a souřadnicovém systému S-JTSK. Zkopírováním textu lze geometrii zobrazit v jakémkoli softwaru podporujícím formát WKT.

POLYGON((-726604.53 -1011832.66,-726616.52 -1011847.12,-726359.7 -1011984.71,-726310.68 -1012009.54,-726310.07 -1012010.45,-726304.78 -1012002.16,-726303.36 -1011993.51,-726302.36 -1011992,-726302.2 -1011991.41,-726569.6 -1011851.71,-726604.53 -1011832.66))



Vyřizuje: [redacted]

ATELIER FONTES, s.r.o.
[redacted]
Křídlovická 314/19
60300 Brno

Naše značka: E33310/22

V Praze dne: 21.6.2022

Vyjádření a stanovení podmínek pro udělení souhlasu s umístěním stavby v ochranném pásmu sítě technické infrastruktury (TI) společnosti T-Mobile Czech Republic a.s.

Vydané podle § 101 ZÁKONA Č. 127/2005 Sb., o elektronických komunikacích a o změně některých souvisejících zákonů (zákon o elektronických komunikacích – dále jen ZEK), ve znění pozdějších předpisů a §161 zákona č. 183/2006 Sb., o územním plánování a stavebním řádu (stavební zákon) či dle dalších příslušných právních předpisů

Věc: Nebužely - výsadba LBK 72

Stupeň: Prověření existence sítě

Na základě předložených projektových podkladů dáváme **souhlasné stanovisko k vydání Územního souhlasu / rozhodnutí (Stavebního povolení) a následně souhlas s realizací stavby.**

Dle předložených dokladů nedojde ke kolizi s technickou infrastrukturou společnosti **T-Mobile Czech Republic a.s.**

Toto stanovisko má platnost 1 rok a nelze prodloužit. Po uplynutí platnosti zadejte žádost o nové stanovisko na: <https://ochranasiti.t-mobile.cz/vyjadreni/>

Ochrana sítí
Technologický úsek

V další komunikaci nebo požadavku doplňujících dotazů, uvádějte do „Předmětu“ e-mailu vždy číslo jednací.



Příloha č. 1

Rekapitulace žádosti o vyjádření k existenci sítě elektronických komunikací

Číslo žádosti: E33310/22
Název stavby /akce: Nebužely - výsadba LBK 72
Datum podání žádosti: 21.6.2022
Důvod žádosti: Prověření existence sítě
Popis jiného důvodu žádosti: Existence sítí
Poznámka:

Žadatel

Firma / organizace: ATELIER FONTES, s.r.o.
IČ: 63486466
DIČ:
Kontaktní osoba: [REDACTED]
Adresa: Křídlovická 314/19
Město / obec: Brno
PSČ: 60300
Stát:
E-mail: [REDACTED]
Telefonní číslo: [REDACTED]

Stavebník

Firma / organizace:
Kontaktní osoba:
Adresa:
Město / obec:
PSČ:
Stát:
E-mail:
Telefonní číslo:

Stavba

Výška nad terénem (metry): 2 m
Projektant:
Druh stavby: Ostatní
Hodnota projektu:
Měsíc zahájení stavby:
Měsíc ukončení stavby:

Odeslání stanoviska

E-mail: [REDACTED]

Příloha č. 2

Situační plán

Zájmová oblast (zájmové oblasti) zadaná žadatelem



Geometrie zájmové oblasti (zájmových oblastí) žádosti ve formátu WKT a souřadnicovém systému S-JTSK. Zkopírováním textu lze geometrii zobrazit v jakémkoli softwaru podporujícím formát WKT.

POLYGON((-726303.3 -1011990.59,-726314.12 -1012007.53,-726270.37 -1012026.34,-726116.56 -1012118.53,-726100.57 -1012085.61,-726303.3 -1011990.59))



ATELIER FONTES, s.r.o.

**Křídlovická 314/19
603 00 Brno**

V Praze, 21.6.2022

Naše zn.: **MW9910202597440591**

Věc: vyjádření k žádosti k akci "**Nebužely - výsadba LBK 72**"

Společnost Vodafone Czech Republic a.s. (dále jen „Vodafone“), se sídlem Praha 5, náměstí Junkových 2, IČ: 25788001, zapsaná dne 13.8. 1999 v obchodním rejstříku vedeném Městským soudem v Praze pod spisovou značkou B.6064 a společnost Vantage Towers, s.r.o. se sídlem Závěšova 502/5, Nusle, 140 00 Praha 4, zapsaná v obchodním rejstříku vedeném u Městského soudu v Praze pod sp. zn. C 330005, IČO: 09056009, DIČ: CZ09056009 zastoupená Vodafone na základě plné moci Vám sděluje, že dle Vámi podané žádosti ze dne **21.6.2022**, která je nedílnou součástí tohoto vyjádření,

souhlasí s realizací projektu.

Ve Vámi zadaném zájmovém území a v uvedené výšce (výška stavby: 2 m, výška jeřábu: 0 m) se nenachází žádné podzemní ani nadzemní vedení.

Platnost vyjádření je **1 rok** od data vydání. Vyjádření je platné pouze v rámci předmětného projektu a pro důvod vydání vyjádření stanovený žadatelem v žádosti.

Vyjádření pozbývá platnosti uplynutím doby platnosti, změnou rozsahu zájmového území i změnou důvodu vydání vyjádření uvedeného v žádosti, to vše v závislosti na tom, která ze skutečností rozhodná pro pozbytí platnosti tohoto vyjádření nastane nejdříve. Po skončení platnosti si musíte podat novou žádost na adrese <https://www.zadostovyjadeni.cz/vodafone/>.

S pozdravem

v.z. [redacted]
Vodafone Czech Republic a. s.
náměstí Junkových 2808/2
150 00 Praha 5

Tel.: [redacted]
E-mail: [redacted]

Seznam příloh/přiložených souborů:
Zadost_MW9910202597440591.pdf

Váš dopis zn.: **elektronické podání**Ze dne: **22.06.2022**Jednací číslo: **PVO2205370/EXS**

Vyřizuje:

Telefon:

E-mail:

Datum: **22.06.2022**

Adresa žadatele:

Atelier Fontes, s.r.o.**Křídlovická 314/19****60300 Brno****Informace o existenci sítí
provozovaných společnostmi
Středočeské vodárny, a.s.****Poskytnutá data mají informativní charakter a nenahrazují vyjádření k projektové dokumentaci.**

Účel informace:	Existence sítí		
Lokalizační údaje:	Okres:	Mělník	
	Obec:	Nebužely	
	Katastrální území, parcelní číslo:	Nebužely, 2093 pozemková	
Zájmové území:	Vymezeno v situaci uvedené v příloze*		
Kontaktní osoba:			
Kontaktní údaje: tel., e-mail			
Platnost:	Jeden rok ode dne vyhotovení		

Ve Vámi vymezeném zájmovém území se ke dni vyhotovení této informace
nachází

sítě (případně ochranná pásma vodních zdrojů) provozované společnostmi Středočeské vodárny, a. s.

Poskytnutá informace obsahuje **orientační zákres** vodohospodářského zařízení provozovaného společnostmi Středočeské vodárny, a. s. Skutečnou polohu vodohospodářského zařízení v zájmovém území na objednávku vytyčí pracovníci provozu vodovodů a provozu kanalizací (na tel. [redacted]).

Součástí poskytnuté informace jsou vodovodní a kanalizační přípojky. Společnost Středočeské vodárny, a. s. není vlastníkem ani provozovatelem přípojek (odst. 3 § 3 zákona č. 274/2001 Sb. o vodovodech a kanalizacích pro veřejnou potřebu). Zákres přípojek je orientační z hlediska jejich polohy i počtu.

K podání žádosti o vyjádření k projektové dokumentaci, ke stavbě, k možnosti napojení na vodovod / kanalizaci a dalších použijte [Portál vyjadřování a objednávek](https://www.svas.cz/sluzbysvas/portal-vyjadrovani-a-objednavek/) na webových stránkách provozovatele Středočeské vodárny, a.s. (<https://www.svas.cz/sluzbysvas/portal-vyjadrovani-a-objednavek/>).

V případě, že budete žádat o vyjádření k vodovodní / kanalizační přípojce nebo vodohospodářské stavbě je nutné nejdříve podat [Žádost o sdělení k možnosti napojení na vodovod a kanalizaci](#). Následně po stanovení místa napojení a schválení předběžného množství odebírané nebo vypouštěné vody je možné podat [Žádost o vyjádření k vodovodní a kanalizační přípojce](#) nebo [Žádost o vyjádření k vodohospodářské stavbě](#).

Pokud potřebujete znát polohu zdrojů hasební vody využijte v první řadě Portál zdrojů hasební vody [Portál zdrojů hasební vody](#). Pokud zde požadovaný zdroj nenaleznete, využijte prosím Portál vyjadřování a objednávek typ [Žádost o vyjádření k ostatním](#).

Informace o zpracování osobních údajů společností Středočeské vodárny, a.s. naleznete na adrese
www.svas.cz/o-spolecnosti/zpracovani-osobnich-udaju/



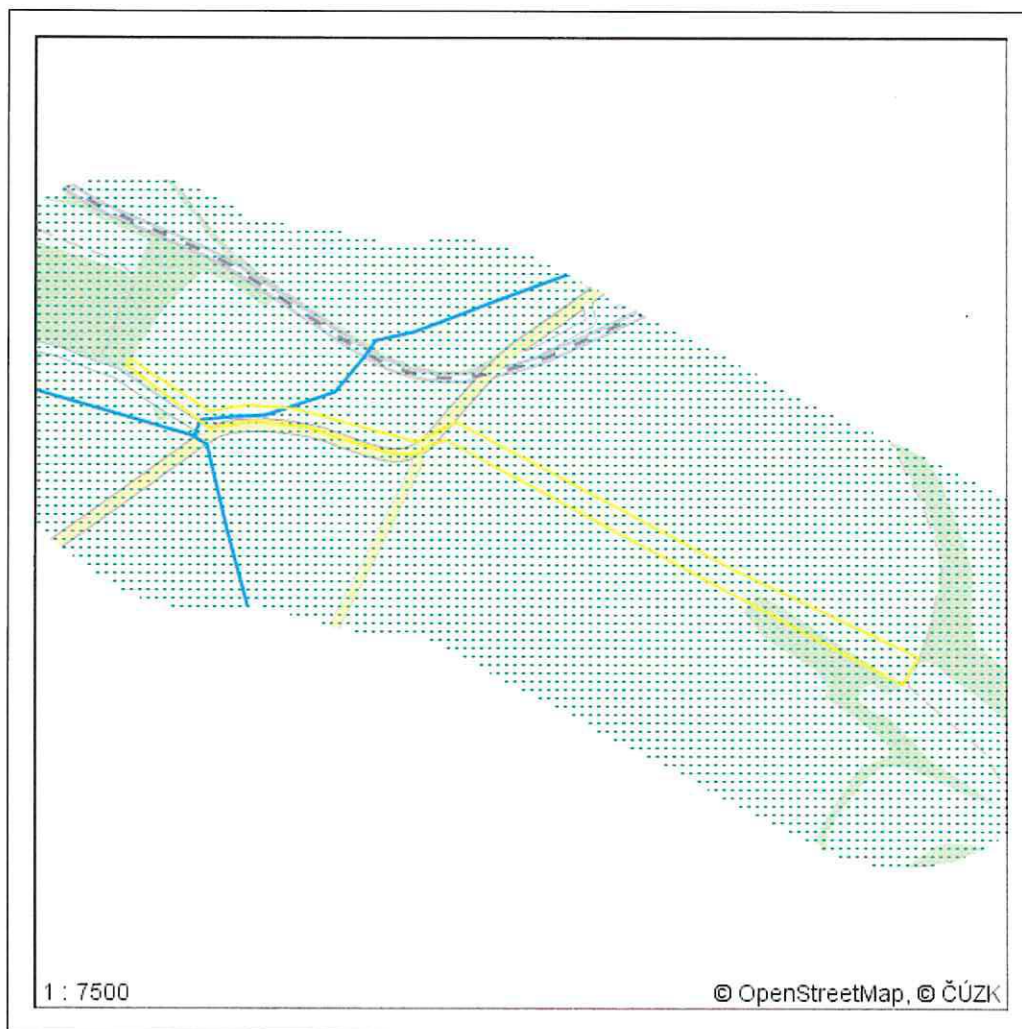
manažer útvaru GIS

*Příloha: situace zájmového území

Příloha k žádosti o poskytnutí informace ze dne: **22.06.2022**

Jednací číslo: **PVO2205370/EXS**

Situace zájmového území



VODOVOD	KANALIZACE	ELEKTRO
 Dálkovod	 Kanalizace gravitační	 Elektro - silové vedení
 Vodovod provozováno	 Kanalizace tlaková	 Elektro - sdělovací kabel
 Vodovod mimo provoz	 Kanalizace podtlaková	 Elektro - optický kabel
 Vodovod neprovozováno	 Kanalizace mimo provoz	 Elektro - ostatní
 Vodovodní přípojka	 Kanalizace neprovozováno	
 I. stupeň OP vodního zdroje	 Kanalizační přípojka	
 II. stupeň OP vodního zdroje		
 III. stupeň OP vodního zdroje		
		 Vymezené zájmové území

Atelier Fontes, s.r.o.
Křídlovická 314/19
603 00 Brno

Platnost vyjádření je 1 rok

Vaše značka:	Naše značka:	Vyřizuje:	Tel.:	V Kladně dne:
	PVO2207006/OST			23.9.2022

Nebužely-výsadba LBK 72
Vyjádření pro ohlášení stavby

1 Základní údaje z projektové dokumentace

Investor stavby: Státní pozemkový ústav ČR

Dotčené pozemky: parc. č. 2093, 2094 v k. ú. Nebužely

Základní údaje stavby: Záměrem investora je zlepšení stávajícího stavu katastru, provedení přírodě blízkého opatření s krajinnotvornou funkcí, jehož cílem je přispět k ekologické stabilitě intenzivně využívané části krajiny. Dojde také postupně k fungování biokoridoru jako komunikační a migrační trasy. Záměr se skládá z těchto stavebních objektů a podobjektů:

SO-01 Vegetační úpravy

Pro návrh celkového konceptu projektu, druhové skladby dřevin a složení travních směsí byly určující vlastnosti stanoviště, zkušenosti s dostupností a ujmavostí sazenic a také představy investora. Vegetace je zvolena tak, aby druhovou skladbou odpovídala podmínkám stanoviště, podmínkám daným ze strany úřadů/ správců sítí a aby byla v lokalitě udržitelná. Záměr má charakter vegetačních úprav, které spočívají ve výsadbách autochtonních dřevin a založení trvalých travních porostů. Realizaci záměru bude podpořen přirozený vzhled lokality.

SO-02 Biotechnické objekty

Vegetační prvky biokoridoru budou doplněny i drobnými biotechnickými objekty pro menší živočichy – bude se jednat o plazníky. Plazník bude zhotoven z místních materiálů a bude sloužit jako úkryt pro herpetofaunu a poslouží i jako místo k rozmnožování zejména slepýšů

2 Stávající vodohospodářská infrastruktura - technické podklady

- Na pozemku p.č.2093 v k.ú. Nebužely se nachází vodohospodářská infrastruktura (vodovod PVC 110 mm) pro veřejnou potřebu vlastněná společností Vodárny Kladno – Mělník, a. s. (dále VKM) a provozovaná společností Středočeské vodárny, a. s. (dále SVAS). Orientační poloha infrastruktury bez jednotlivých přípojek je vyznačena v příložené situaci. Oddílné dešťové kanalizace VKM nevlastní a SVAS neprovozuje.
- Kanalizaci se v zájmovém území nenachází.

Vodohospodářská infrastruktura v dané lokalitě je v majetku VKM a správě provozovatele vodovodů a kanalizací pro veřejnou potřebu společnosti Středočeské vodárny a.s. provoz:

Provoz Vodovod – středisko Mělník a Mšeno: ul. Chloumecká 2917, Mělník

- vedoucí střediska


- technik střediska

Vytýčení sítí je možné si objednat u výše uvedeného provozu společnosti Středočeské vodárny a.s., provoz na požádání upřesní trasu zařízení na místě. Termín je třeba dohodnout minimálně 14 dní předem.

3 Technické podmínky pro stavbu

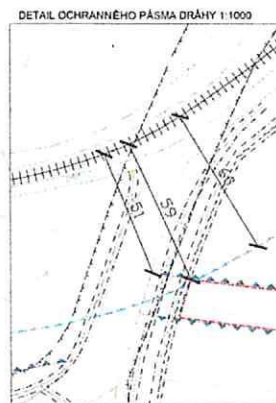
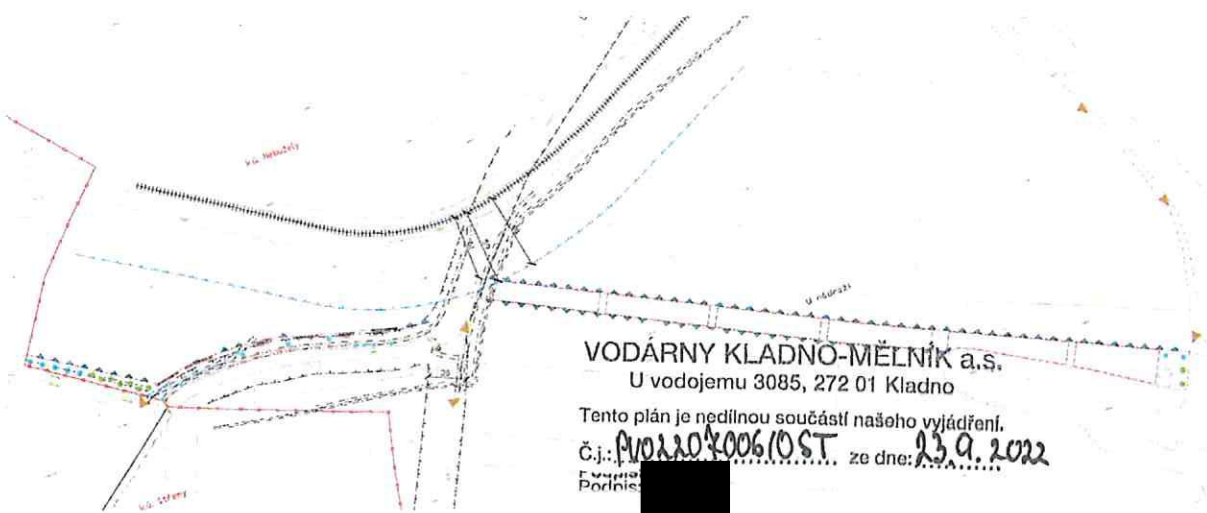
Z hlediska vlastníka a provozovatele vodohospodářské infrastruktury a správce pásma ochrany vodních zdrojů máme ke stavbě následující podmínky:

- Se stavbou souhlasíme a při realizaci stavby požadujeme respektovat „**Všeobecné podmínky**“ platné pro kolize vodohospodářského zařízení s jinými stavbami, které tvoří nedílnou součást tohoto vyjádření. Případné odchylky povolí příslušný provoz SVAS s ohledem na konkrétní situaci v místě stavby.
- Upozorňujeme, že zásah do stávající vodohospodářské infrastruktury mohou provádět pouze pracovníci výše uvedeného provozu.
- **Investor musí respektovat ochranné pásmo (dále OP) vodovodu PVC 110mm.** Pro potrubí s DN do 500 mm včetně je OP stanoveno v rozsahu 1,5 m na všechny strany od pláště potrubí.
- **V OP nelze umísťovat žádné ani drobné nadzemní stavby, výsadbu trvalých porostů (např. stromů a keřů).** Vzdálenost od oplocení (budoucího oplocení) stavebních pozemků, příp. jiných nadzemních staveb (sloupy veřejného osvětlení, el. vedení apod.) musí být ve vzdálenosti min. 1,5 m nebo 2,5 m podle dimenze potrubí (vzdálenost mezi půdorysnými obrysy základů nadzemních staveb a pláště potrubí). **Výsadbu v blízkosti OP je zároveň účelné zvažovat tak, aby rozsah již vzrostlé dřeviny pokud možno do pásma nezasahoval a nemohla být tudíž poškozena při opravách potrubí.** Změny nivelety a použití hutnicí techniky v OP je nutné prokazatelně dohodnout s příslušným provozem SVAS podle konkrétní situace v místě. Vzdálenost základů sloupů od potrubí a hloubku založení je nutno zároveň posoudit z hlediska možného narušení jejich stability při opravách potrubí (zejména při výkopových pracích). V OP nesouhlasíme s uložením betonových panelů nebo zpevňováním povrchu armovaným betonem. Při úpravě nivelety terénu (stavba nové komunikace a jiné) je nutné upravit poklopy na vodohospodářském zařízení do nivelety definitivního povrchu.
- **Při výsadbě stromů, dřevin a umísťování plazníků na pozemku p.č.2093 musí být dodrženo ochranné pásmo stávajícího vodovodního řádu PVC 110mm !**
- Území obce leží v ochranném pásmu vodních zdrojů II. vnější. Vlivem stavby nesmí dojít k ohrožení podzemních a povrchových vod znečištěním. Veškeré činnosti proto musí být v souladu s vodoprávním rozhodnutím, kterým je toto pásmo stanoveno.
- Jakákoliv změna oproti již schválené dokumentaci musí být předložena ke schválení naší společnosti.
- Toto vyjádření je vydáváno i za společnost Středočeské vodárny, a.s., provozovatele vodohospodářského zařízení pro veřejnou potřebu v lokalitě.



manažer technického útvaru
Vodárny Kladno – Mělník, a. s.

Přílohy: č. 1 PD (situace s razítkem VKM)
č. 2 Všeobecné podmínky dle textu



LEGENDA

- PARCELA KATASTRU NEMOVITOSTI
- KATASTRÁLNÍ HRANICE
- ŘEŠENÉ POZEMKY
- UMÍSTĚNÍ OPLOCENKY
- ČETNÍ METALICKÝ KABEL NEZAMĚŘENÝ
- ČETNÍ METALICKÝ KABEL
- ČETNÍ NEPROVOZOVANÁ SÍŤ
- ČETNÍ VEDENÍ SN
- ČETNÍ OPTICKÝ A METALICKÝ KABEL
- VEJŠKA VODOVOD DN100

- OCHRANNÉ PÁSMO SÍŤ
- OCHRANNÉ PÁSMO KOMUNIKACE I. TŘÍDY
- VÝSTAVNICE A SM
- OCHRANNÉ PÁSMO ŽELEZNICE
- PLOCHY ZATRAVNĚNÍ
- VÝSADBA/ ÚDRŽBA OVOCNÍCH STROMŮ
- SMĚR PŘÍSTUPU NA LOKALITU
- ZÁŘÍZENÍ PRACOVNÍSTĚ
- OCHRANA HRANIC PROTI PŘIHRANÍ
- BIOTECHNICKÝ OBJEKT: PLAZNIK

SEZNAM STAVEBNÍCH OBJEKTŮ

10-01 VEGETAČNÍ ÚPRAVY

- 10-01.1 VEGETAČNÍ ÚPRAVY - KESADNĚ
- 10-01.2 VEGETAČNÍ ÚPRAVY - NALEPNA PÉČE V 1. KOLE
- 10-01.3 VEGETAČNÍ ÚPRAVY - NALEPNA PÉČE V 2. KOLE
- 10-01.4 VEGETAČNÍ ÚPRAVY - NALEPNA PÉČE V 3. KOLE
- 10-01.5 VEGETAČNÍ ÚPRAVY - NALEPNA PÉČE V 4. KOLE
- 10-01.6 VEGETAČNÍ ÚPRAVY - NALEPNA PÉČE V 5. KOLE

10-02 BIOTECHNICKÉ OBJEKTY

Křídlový směr
 Výškový systém: Bc
 Souřadnicový systém: JTSK



PROJEKTANT	VED. PROJEKTANT	VYPRACOVAL	ZAMÁVATEL
KATASTR: NEBUŽELÝ	KRAJ: STŘEDČESKÝ		
POŘIZOVATEL: ČS DPÚ KPÚ PRO STŘEDČESKÝ KRAJ PODSOBA MĚLNÍK			
ANOT.	NEBUŽELÝ: VÝSADBA LBK 72		
ČAST	C. SITUACNÍ VÝKRESY		
PRŮLOHA	C.2. KATASTRÁLNÍ A KOORDINAČNÍ VÝKRES		
		STUPEŇ: DSP	DATUM: 11/2022
		ČÍSLO PÁNE	ČÍSLO PÁNE
		MĚŘITVO: 1:2 000, 1:100	

fontes
 s.r.o.
 IČO: 123456789
 DIČ: CZ123456789
 PRÁVNÍ ZÁSTUPCE: [Redacted]

VŠEOBECNÉ PODMÍNKY - KOLIZE s podzemními sítěmi (elektro kabely, sdělovací a optické kabely, plynovody, horkovody a jiné inženýrské sítě), se stavbou nebo rekonstrukcí komunikací, chodníků a jiných ploch nebo s nadzemními stavbami různého rozsahu

1. Zákres stávajícího vodohospodářského zařízení provozovaného Středočeskými vodárnami, a.s. (dále jen SVAS) provedený do zaslané situace, eventuelně předaný v digitální formě, je vždy pouze orientační. Pro upřesnění průběhu je nutno požádat o vytýčení na místě. Termín je třeba dohodnout alespoň 7 dní předem s provozem/provozy SVAS s působností v lokalitě stavby (kontakty: www.svas.cz/kontakty/).
2. Vodohospodářské zařízení nesmí být v souvislosti se stavbou poškozeno.
3. V souběhu vodohospodářského zařízení s jinými podzemními sítěmi požadujeme min. vzdálenost 1,0 m mezi povrchy a křížení dle ČSN 73 6005 (Prostorové uspořádání sítí technického vybavení). Kabel elektro v místě křížení uložit do chráničky sahající min. 1,5 m na obě strany od povrchu potrubí. Menší souběžné vzdálenosti při nedostatku prostoru je nutno prokazatelně dohodnout s manažerem útvaru technického vyjadřování a s příslušným provozem SVAS podle konkrétní situace v místě stavby.
4. Požadujeme přizvat ke kontrole příslušný provoz SVAS na místo před záhozem, pokud dojde k odkrytí vodovodního/kanalizačního potrubí při stavbě. Vyjádření provozu bude provedeno zápisem ve stavebním deníku.
5. Je nutné respektovat ochranné pásmo vodovodu a kanalizace - pro DN do 500 mm včetně v rozsahu 1,5 m a pro DN nad 500 mm v rozsahu 2,5 m - na všechny strany od pláště potrubí. Je-li potrubí vodovodu/kanalizace o průměru 200 mm a více, uloženo v hloubce větší než 2,5 m, zvětšuje se rozsah OP o 1 m na obě strany. Činnost v ochranném pásmu (dále jen OP) je vymezena Zákonem o vodovodech a kanalizacích č. 274/2001 Sb. V tomto prostoru platí následující podmínky:
 - 5.1. Požadujeme neumísťovat žádné ani drobné nadzemní stavby. Mezi půdorysnými obrysy základů stavby a potrubí musí být min. vzdálenost 1,5 m nebo 2,5 m podle dimenze potrubí.
 - 5.2. Požadujeme prokazatelně dohodnout změny nivelety a použití hutnicí techniky s příslušným provozem SVAS podle konkrétní situace v místě.
 - 5.3. Vzdálenost základů sloupů (podpěrné body elektro, veřejného osvětlení apod.) od potrubí a hloubku založení je nutné posoudit z hlediska možného narušení jejich stability při opravách potrubí (výkopové práce).
 - 5.4. Požadujeme nepokládat betonové panely a nezpevňovat povrch nad vodními díly armovaným betonem.
 - 5.5. Požadujeme nevysazovat dřeviny – stromy a keře nebo jiné trvalé porosty. Výsadbu v blízkosti OP je zároveň účelné zvažovat tak, aby budoucí rozsah vzrostlé dřeviny do pásma nezasahoval a dřevina nemohla být poškozena při opravách potrubí.
 - 5.6. Požadujeme neprovádět činnosti, které omezují přístup k vodohospodářskému zařízení nebo by mohly ohrozit jeho technický stav a plynulé provozování.
6. Veškeré poklopy na vodohospodářském zařízení musí být upraveny při změně nivelety do nové výšky.
7. **Požadujeme před zahájením prací** na stavbě/rekonstrukci komunikace, chodníku nebo při úpravě povrchů jiných ploch předat všechny povrchové prvky vodovodu/kanalizace příslušnému provozu SVAS. Toto musí být provedeno písemným protokolem potvrzeným příslušným provozem. V okruhu 1 m od povrchového prvku je nezbytné provádět veškeré zemní práce ručně. **Po skončení prací** bude proveden zápis o předání povrchových prvků ve stavebním deníku nebo protokolu. Případné nalezení dalšího neoznačeného povrchového prvku je nutné oznámit příslušnému provozu.
8. Připojení nových přípojek déšť. vpustí na veřejnou jednotnou kanalizaci požadujeme uskutečnit navrtávkou. Realizaci navrtávky mohou provádět pouze pracovníci SVAS. Práci je nutné u příslušného provozu objednat.
9. Izolace horkovodu v místě křížení a souběhu s vodovodem požadujeme na stejné úrovni jako při křížení se silovými, sdělovacími kabely a plynovody podle ČSN 73 6005 (odst. 4.7.).
10. Přípojky vodohospodářského zařízení jsou podle zákona č. 274/2001 Sb. o vodovodech a kanalizacích majetkem jejich investorů (obvykle majitelů napojených nemovitostí). V souvislosti s přípojkami doporučujeme dodržet stejné podmínky jako pro veřejné sítě.

**VYJÁDŘENÍ O EXISTENCI SÍTĚ ELEKTRONICKÝCH KOMUNIKACÍ
společnosti CETIN a.s.
(„Vyjádření“)**

**A VŠEOBECNÉ PODMÍNKY OCHRANY SÍTĚ ELEKTRONICKÝCH KOMUNIKACÍ
společnosti CETIN a.s.
(„Všeobecné podmínky ochrany SEK“)**

toto Vyjádření a Všeobecné podmínky ochrany SEK je vydané dle ustanovení § 101 zákona č. 127/2005 Sb., o elektronických komunikacích a o změně některých souvisejících zákonů, v platném znění („**Zákon o elektronických komunikacích**“), a dle ustanovení § 161 zákona č. 183/2006 Sb., o územním plánování a stavebním řádu, v platném znění („**Stavební zákon**“), a dle příslušných ustanovení zákona č. 89/2012 Sb., občanského zákoníku, v platném znění („**Občanský zákoník**“)

Číslo jednací: 702681/22

Číslo žádosti: 0122 926 434 („Žádost“)

Název akce („ Stavba “)		Nebužely: výsadba LBK 72	
Důvod vydání Vyjádření („ Důvod vyjádření “)		Informace o poloze sítě	
Žadatel	Atelier Fontes, s.r.o.		
Stavebník	Atelier Fontes, s.r.o.		
Zájmové území	Okres	Mělník	
	Obec	Nebužely, Střemy	
	Kat. území / č. parcely	Nebužely; Střemy	
Platnost Vyjádření		4. 7. 2024 („ Den konce platnosti Vyjádření “)	

Žadatel Žádostí určil a vyznačil Zájmové území, jakož i určil Důvod Vyjádření.

Na základě určení a vyznačení Zájmového území Žadatelem a na základě určení Důvodu Vyjádření vydává společnost CETIN a.s. následující Vyjádření:

Dojde ke střetu se sítí elektronických komunikací (dále jen „SEK“) společnosti a.s.

- (I) Na Žadatelem určeném a vyznačeném Zájmovém území se vyskytuje SEK společnosti CETIN a.s.; a
- (II) Stavebník nebo jím pověřená třetí osoba je povinen řídit se Všeobecnými podmínkami ochrany SEK, které jsou nedílnou součástí Vyjádření; a
- (III) pro případ, že bude nezbytné přeložení SEK, zajistí vždy takové přeložení SEK její vlastník, společnost CETIN a.s. Stavebník, který vyvolal překládku SEK je dle ustanovení § 104 odst. 17 Zákona o elektronických komunikacích povinen uhradit společnosti CETIN a.s. veškeré náklady na nezbytné úpravy dotčeného úseku SEK, a to na úrovni stávajícího technického řešení; a
- (IV) pro účely přeložení SEK dle bodu (III) tohoto Vyjádření je Stavebník povinen uzavřít se společností CETIN a.s. Smlouvu o realizaci překládky SEK; a
- (V) **Stavebník a/nebo Žadatel není oprávněn užít toto Vyjádření k podání jakékoliv žádosti o vydání jakéhokoliv správního rozhodnutí či jiného rozhodnutí majícího obdobný charakter.**

Číslo jednací: 702681/22

Číslo žádosti: 0122 926 434

Vyjádření je platné pouze pro Zájmové území určené a vyznačené Žadatelem, jakož i pro Důvod Vyjádření stanovený a určený Žadatelem v Žádosti.

Vyjádření pozbývá platnosti i) dnem, kdy je Žadatelem a/nebo Stavebníkem použito k podání žádosti o vydání jakéhokoliv správního rozhodnutí či jiného rozhodnutí majícího obdobný charakter a/nebo dnem zahájení jakéhokoliv správního rozhodnutí či jiného rozhodnutí majícího obdobný charakter, ve kterém bylo Vyjádření použito, ii) uplynutím doby platnosti v tomto Vyjádření uvedeného, iii) změnou rozsahu Zájmového území či změnou Důvodu Vyjádření uvedeného v Žádosti a/nebo iv) porušením Všeobecných podmínek ochrany SEK, to vše v závislosti na tom, která ze skutečností rozhodná pro pozbytí platnosti Vyjádření nastane nejdříve.

Společnost CETIN a.s. vydáním tohoto Vyjádření poskytla Žadateli pro Žadatelem určené a vyznačené Zájmové území veškeré informace o SEK dostupné společnosti CETIN a.s. ke dni podání Žádosti.


Ze strany společnosti CETIN a.s. může v některých případech docházet ke zpracování Vašich osobních údajů. Ke zpracování Vašich osobních údajů dochází vždy v souladu s platnými právními předpisy. Konkrétní zásady a podmínky zpracování osobních údajů společností CETIN a.s. jsou dostupné na stránce <https://www.cetin.cz/zasady-ochrany-osobnich-udaju>.

V případě dotazů k Vyjádření kontaktujte prosím asistenční linku 

Přílohami Vyjádření jsou:

- Všeobecné podmínky ochrany SEK
- Informace k vytýčení SEK ve vlastnictví společnosti CETIN a.s.
- Situační výkres (obsahuje Zájmové území určené a vyznačené Žadatelem a výřezy účelové mapy SEK)

Vyjádření vydala společnost **CETIN a.s.** dne: 4. 7. 2022.



VŠEOBECNÉ PODMÍNKY OCHRANY SÍTĚ ELEKTRONICKÝCH KOMUNIKACÍ společnosti CETIN a.s.**1. PLATNOST VŠEOBECNÝCH PODMÍNEK**

- i) Tyto Všeobecné podmínky ochrany sítě elektronických komunikací (dále jen „VPOSEK“) tvoří součást Vyjádření (jak je tento pojem definován níže v článku 2 VPOSEK).
- ii) V případě rozporu mezi Vyjádřením a těmito VPOSEK mají přednost ustanovení Vyjádření, pokud není těmito VPOSEK stanoveno jinak.

2. DEFINICE

Níže uvedené termíny, jsou-li použity v těchto VPOSEK a uvozeny velkým písmenem, mají následující význam:

„**CETIN**“ znamená CETIN a.s. se sídlem Českomoravská 2510/19, Libeň, 190 00 Praha 9, IČO: 04084063, zapsaná v obchodním rejstříku vedeném Městským soudem v Praze pod spz. B 20623;

„**Den**“ je kalendářní den;

„**Kabelovod**“ podzemní zařízení sestávající se z tělesa Kabelovodu a kabelových komor, sloužící k zatahování kabelů a ochranných trubek;

„**Občanský zákoník**“ znamená zákon č. 89/2012 Sb., občanský zákoník, ve znění pozdějších předpisů;

„**POS**“ je zaměstnanec společnosti CETIN pověřený ochranou sítě,

„**Pracovní den**“ znamená Den, který není v České republice dnem pracovního klidu nebo státem uznaným svátkem;

„**Příslušné požadavky**“ znamená jakýkoli a každý příslušný právní předpis, vč. technických norem, nebo normativní právní akt veřejné správy či samosprávy, nebo jakékoli rozhodnutí, povolení, souhlas nebo licenci, včetně podmínek, které s ním souvisí;

„**Překládka**“ je stavba spočívající ve změně trasy vedení SEK ve vlastnictví CETIN nebo přemístění zařízení SEK ve vlastnictví CETIN; Stavebník, který Překládku vyvolal, je dle ustanovení § 104 odst. 17 Zákona o elektronických komunikacích povinen uhradit společnosti CETIN veškeré náklady na nezbytné úpravy dotčeného úseku SEK, a to na úrovni stávajícího technického řešení;

„**SEK**“ je síť elektronických komunikací ve vlastnictví CETIN;

„**Stavba**“ je stavba a/nebo činnost ve vztahu, k níž bylo vydáno Vyjádření, a je prováděna Stavebníkem a/nebo Žadatelem v souladu s Příslušnými požadavky, povolená příslušným správním rozhodnutím vydaným dle Stavebního zákona;

„**Stavebník**“ je osoba takto označená ve Vyjádření;

„**Stavební zákon**“ je zákon č. 183/2006 Sb., o územním plánování a stavebním řádu;

„**Vyjádření**“ je vyjádření o existenci sítě elektronických komunikací vydané společností CETIN dne 4. 7. 2022 pod č.j. 702681/22;

„**Zájmové území**“ je území označené Žadatelem a/nebo Stavebníkem v Žádosti;

„**Situační výkres**“ je výkres, který je přílohou Vyjádření a obsahuje Zájmové území určené a vyznačené Žadatelem v Žádosti a výřezy účelové mapy SEK;

„**Zákon o elektronických komunikacích**“ je zákon č. 127/2005 Sb., o elektronických komunikacích a o změně některých souvisejících zákonů, ve znění pozdějších předpisů;

„**Žadatel**“ je osoba takto označená ve Vyjádření.

„**Žádost**“ je žádost, kterou Žadatel a/nebo Stavebník požádal CETIN o vydání Vyjádření.

3. PLATNOST A ÚČINNOST VPOSEK

Tyto VPOSEK jsou platné a účinné Dnem odeslání Vyjádření na i) adresu elektronické pošty Stavebníka a/nebo Žadatele uvedenou v Žádosti nebo ii) adresu pro doručení prostřednictvím poštovní přepravy uvedenou Stavebníkem a/nebo Žadatelem v Žádosti.

4. OBECNÁ PRÁVA A POVINNOSTI STAVEBNÍKA A/NEBO ŽADATELE

(i) Stavebník, Žadatel je výslovně srozuměn s tím, že SEK je veřejně prospěšným zařízením, byla zřízena ve veřejném zájmu a je chráněna Příslušnými požadavky.

(ii) SEK je chráněna ochranným pásmem, jehož rozsah je stanoven (a) ustanovením § 102 Zákona o elektronických komunikacích a/nebo (b) právními předpisy účinnými před Zákonom o elektronických komunikacích, není-li Příslušnými požadavky stanoveno jinak.

(iii) Stavebník, Žadatel nebo jím pověřená třetí osoba, je povinen při provádění Stavby nebo jiných prací, při odstraňování havárií a projektování staveb, řídit se Příslušnými požadavky, správnou praxí v oboru stavebnictví a technologickými postupy a je povinen učinit veškerá nezbytná opatření vyžadovaná Příslušnými požadavky k ochraně SEK před poškozením. Povinnosti dle tohoto odstavce má Stavebník rovněž ve vztahu k SEK, které se nachází mimo Zájmové území.

(iv) Při zjištění jakéhokoli rozporu mezi údaji v Situačním výkresu, který je přílohou Vyjádření a skutečným stavem, je Stavebník a/nebo Žadatel povinen bez zbytečného odkladu, nejpozději Den následující po zjištění takové skutečnosti, zjištěný rozpor oznámit POS.

(v) Stavebník, Žadatel nebo jím pověřená třetí osoba, je povinen každé poškození či krádež SEK bezodkladně, nejpozději Den následující po zjištění takové skutečnosti, oznámit takovou skutečnost dohledovému centru společnosti CETIN na telefonní číslo [REDAKCE]

(vi) Bude-li Stavebník, Žadatel nebo jím pověřená třetí osoba na společnosti CETIN požadovat, aby se jako účastník správního řízení, pro jehož účely bylo toto Vyjádření vydáno, vzdala práva na odvolání proti rozhodnutí vydanému ve správním řízení, je oprávněn kontaktovat POS.

5. POVINNOSTI STAVEBNÍKA PŘI PŘÍPRAVĚ STAVBY

(i) Při projektování Stavby je Stavebník povinen zajistit, aby projektová dokumentace Stavby (i) zohledňovala veškeré požadavky na ochranu SEK vyplývající z Příslušných požadavků, zejména ze Zákona o elektronických komunikacích a Stavebního zákona, (ii) respektovala správnou praxi v oboru stavebnictví a technologické postupy a (iii) umožňovala, aby i po provedení a umístění Stavby dle takové projektové dokumentace byla společnost CETIN, jako vlastník SEK schopna bez jakýkoliv omezení a překážek provozovat SEK, provádět údržbu a opravy SEK.

(ii) Nebude-li možné projektovou dokumentací zajistit některý, byť i jeden z požadavků dle předchozího odstavce (i) a/nebo umístění Stavby by mohlo způsobit, že nebude naplněn některý, byť i jeden z požadavků dle předchozího odstavce (i), vyvolá Stavebník Překládku.

(iii) Při projektování Stavby, která se nachází nebo je u ní zamýšleno, že se bude nacházet v ochranném pásmu radiových tras společnosti CETIN a překračuje výšku 15 m nad zemským povrchem, a to včetně dočasných objektů zařízení staveniště (jeřáby, konstrukce, atd.) je Stavebník povinen písemně kontaktovat POS za účelem získání konkrétního stanoviska a podmínek k ochraně radiových tras společnosti CETIN a pro určení, zda Stavba vyvolá Překládku. Ochranné pásmo radiových tras v šíři 50m je zakresleno do situačního výkresu, který je součástí tohoto Vyjádření.

VŠEOBECNÉ PODMÍNKY OCHRANY SÍTĚ ELEKTRONICKÝCH KOMUNIKACÍ společnosti CETIN a.s.

- (iv) Pokud se v Zájmovém území nachází podzemní silové vedení (NN) ve vlastnictví společnosti CETIN, je Stavebník povinen ve vztahu k projektové dokumentaci zajistit totéž, co je uvedeno pod písm (i) tohoto článku 5, přičemž platí, že Stavebník vyvolá Překládku v případech uvedených pod písm (ii) tohoto článku 5.
- (v) Stavebník je povinen při projektování Stavby, která je stavbou (a) zařízení silových elektrických sítí (VN, VVN a ZVVN) a/nebo (b) trakčních vedení, provést výpočet či posouzení rušivých vlivů na SEK, zpracovat ochranná opatření, to vše dle a v souladu s Příslušnými požadavky. Stavebník je povinen nejpozději třicet (30) Dnů před podáním žádosti o vydání příslušného správního rozhodnutí k umístění Stavby dle Stavebního zákona předat POS výpočet či posouzení rušivých vlivů na SEK a zpracovaná ochranná opatření.
- (vi) Je-li Stavba v souběhu s Kabelovodem, nebo Kabelovod kříží, je Stavebník povinen nejpozději ke Dni, ke kterému započne se zpracováním projektové dokumentace ke Stávbě, oznámit POS a projednat s POS (a) veškeré případy, kdy trajektorie podvrtné a protlaků budou vedeny ve vzdálenosti menší, než je 1,5 m od Kabelovodu a (b) jakékoliv výkopové práce, které budou nebo by mohly být vedeny v úrovni či pod úrovní Kabelovodu nebo kabelové komory.
- (vii) Je-li Stavba umístěna nebo má být umístěna v blízkosti Kabelovodu, ve vzdálenosti menší, než jsou 2 m nebo kříží-li Stavba Kabelovod ve vzdálenosti menší, než je 0,5 m nad nebo kdekoliv pod Kabelovodem, je Stavebník povinen předložit POS k posouzení zakreslení Stavby v příčných řezech, přičemž do příčného řezu je Stavebník rovněž povinen zakreslit profil kabelové komory.

6. POVINNOSTI STAVEBNÍKA PŘI PROVÁDĚNÍ STAVBY

- (i) Stavebník je před započítím jakýchkoliv zemních prací ve vztahu ke Stávbě povinen vytýčit trasu SEK na terénu dle Příslušných požadavků a dle Stavebního zákona. S vytýčenou trasou SEK je Stavebník povinen seznámit všechny osoby, které budou anebo by mohly zemní práce ve vztahu ke Stávbě provádět. V případě porušení této povinnosti bude Stavebník odpovědný společností CETIN za náklady a škody, které porušením této povinnosti společností CETIN vzniknou a je povinen je společností CETIN uhradit.
- (ii) Pět (5) Pracovních dní před započítím jakýchkoliv prací ve vztahu ke Stávbě je Stavebník povinen oznámit společností CETIN, že zahájí práce či činnosti ve vztahu ke Stávbě. Písemné oznámení dle předchozí věty zašle Stavebník na adresu elektronické pošty POS a bude obsahovat minimálně číslo jednací Vyjádření a kontaktní údaje Stavebníka.
- (iii) Stavebník je povinen zabezpečit a zajistit SEK proti mechanickému poškození, a to zpravidla dočasným umístěním silničních betonových panelů nad kabelovou trasou SEK. Do doby, než je zajištěna a zabezpečena ochrana SEK proti mechanickému poškození, není Stavebník oprávněn přejíždět vozidly nebo stavební mechanizací kabelovou trasu SEK. Při přepravě vysokých nákladů nebo při projíždění stroji, vozidly či mechanizací pod nadzemním vedením SEK je Stavebník povinen prověřit, zda výška nadzemního vedení SEK je dostatečná a umožňuje spolehlivý a bezpečný způsob přepravy nákladu či průjezdu strojů, vozidel či mechanizace.
- (iv) Při provádění zemních prací v blízkosti SEK je Stavebník povinen postupovat tak, aby nedošlo ke změně hloubky uložení nebo prostorového uspořádání SEK. V místech, kde SEK vystupuje ze země do budovy, rozváděče, na sloup apod. je Stavebník povinen vykonávat zemní práce se zvýšenou mírou opatrnosti, výkopové práce v blízkosti sloupů nadzemního vedení SEK je Stavebník povinen provádět v takové vzdálenosti od sloupů nadzemního vedení SEK,

kteřá je dostatečná k tomu, aby nedošlo nebo nemohlo dojít k narušení stability sloupů nadzemního vedení SEK. Stavebník je povinen zajistit, aby jakoukoliv jeho činností nedošlo bez souhlasu a vědomí společnosti CETIN (a) ke změně nivelety terénu, a/nebo (b) k výsadbě trvalých porostů, a/nebo (c) ke změně rozsahu a změně konstrukce zpevněných ploch. Pokud došlo k odkrytí SEK, je Stavebník povinen SEK po celou dobu odkrytí náležitě zabezpečit proti prověšení, poškození a odcizení.

- (v) Zjistí-li Stavebník kdykoliv během provádění prací ve vztahu ke Stávbě jakýkoliv rozpor mezi údaji v projektové dokumentaci a skutečností, je povinen bezodkladně přerušit práce a oznámit zjištěný rozpor na adresu elektronické pošty POS. Stavebník není oprávněn pokračovat v pracích ve vztahu ke Stávbě do doby, než získá písemný souhlas POS s pokračováním prací.
- (vi) Stavebník není bez předchozího písemného souhlasu společnosti CETIN oprávněn manipulovat s kryty kabelových komor, jakkoliv zakrývat vstupy do kabelových komor, a to ani dočasně, vstupovat do kabelových komor, jakkoliv manipulovat s případně odkrytými prvky SEK či s jakýmkoliv jiným zařízením se SEK souvisejícím. Rovněž bez předchozího písemného souhlasu společnosti CETIN není Stavebník oprávněn umístit nad trasou Kabelovodu jakoukoliv jinou síť technické infrastruktury v podélném směru.
- (vii) Byla-li v souladu s Vyjádřením a těmito VPOSEK odkryta SEK je Stavebník povinen tři (3) Pracovní dny před zakrytím SEK písemně oznámit POS zakrytí SEK a vyzvat ho ke kontrole před zakrytím. Oznámení Stavebníka dle předchozí věty musí obsahovat minimálně předpokládaný Den zakrytí, číslo jednací Vyjádření a kontaktní údaje Stavebníka. Stavebník není oprávněn provést zakrytí do doby, než získá písemný souhlas POS se zakrytím.

7. ROZHODNÉ PRÁVO

Vyjádření a VPOSEK se řídí českým právem, zejména Občanským zákoníkem, Zákonem o elektronických komunikacích a Stavebním zákonem. Veškeré spory z Vyjádření či VPOSEK vyplývající budou s konečnou platností řešeny u příslušného soudu České republiky.

8. PÍSEMNÝ STYK

Písemným stykem či pojmem „písemně“ se pro účely Vyjádření a VPOSEK rozumí předání zpráv jedním z těchto způsobů:

- v listinné podobě;
- e-mailovou zprávou se zaručeným elektronickým podpisem dle zák. č. 227/2000 Sb., o elektronickém podpisu a o změně některých dalších zákonů (zákon o elektronickém podpisu), ve znění pozdějších předpisů;

9. ZÁVĚREČNÁ USTANOVENÍ

- (i) Stavebník, Žadatel nebo jím pověřená třetí osoba je počínaje Dnem převzetí Vyjádření povinen užít informace a data uvedená ve Vyjádření pouze a výhradně k účelu, pro který mu byla tato poskytnuta. Stavebník, Žadatel nebo jím pověřená třetí osoba není oprávněn informace a data rozmnožovat, rozšiřovat, pronajímat, půjčovat či jinak umožnit jejich užívání třetí osobou bez předchozího písemného souhlasu společnosti CETIN.
- (ii) Pro případ porušení kterékoliv z povinností Stavebníka, Žadatele nebo jím pověřené třetí osoby, založené Vyjádřením /nebo těmito VPOSEK je Stavebník, Žadatel či jím pověřená třetí osoba odpovědný za veškeré náklady a škody, které společností CETIN vzniknou porušením povinností Stavebníka, Žadatele nebo jím pověřené třetí osoby.

Číslo jednací: 702681/22

Číslo žádosti: 0122 926 434

Informace k vytyčení *SEK*

V případě požadavku na vytyčení *PVSEK* společnosti *CETIN a.s.* se, prosím, obraťte na společnosti uvedené níže.

CETIN a.s. - středisko Praha a Stř.Čechy

se sídlem: Českomoravská 2510/19, Libeň, 190 00 Praha 9

IČ: 04084063

DIČ: CZ04084063

kontakt: [redacted] obslužná doba po-pa 7 - 15 hod

TEMO-TELEKOMUNIKACE, a.s. - výhradní dodavatel společnosti CETIN a.s.

se sídlem: U Záběhlického zámku 233/15, 106 00 Praha 10

IČ: 25740253

DIČ: CZ25740253

kontakt: [redacted]

ARITMET s.r.o.

se sídlem: Gutova 2134/26, 100 00 Praha 10

IČ: 27951529

DIČ: CZ27951529

kontakt: [redacted]

FORTEL s.r.o.

se sídlem: Nušlova 2286, 158 00 Praha 5

IČ: 62909380

DIČ: CZ62909380

kontakt: [redacted]

se sídlem: [redacted]

IČ: [redacted]

kontakt: [redacted]

se sídlem: [redacted]

IČ: [redacted]

kontakt: [redacted]

NEWTELELINE spol. s r.o.

se sídlem: Praha 6, Bělohorská 185/163 169 00

IČ: 48108421

DIČ: CZ48108421

kontakt: [redacted]

Číslo jednací: 702681/22

Číslo žádosti: 0122 926 434

SITEL, spol. s r.o.

se sídlem: Baarova 957/15, 140 00 Praha 4

IČ: 44797320

DIČ: CZ 44797320

kontakt: [REDACTED]

SPOJMONT s.r.o.

se sídlem: Žitavského 556, 156 00 Praha 5

IČ: 61501387

DIČ: CZ61501387

kontakt: [REDACTED]

SUPTel a.s.

se sídlem: Hřbitovní 1322/15, 312 16 Plzeň

IČ: 25229397

DIČ: CZ25229397

kontakt: [REDACTED]

Vegacom, a.s.


se sídlem: Novodvorská 1010/14, 142 01 Praha 4

IČ: 25788680

DIČ: CZ25788680

kontakt: [REDACTED]

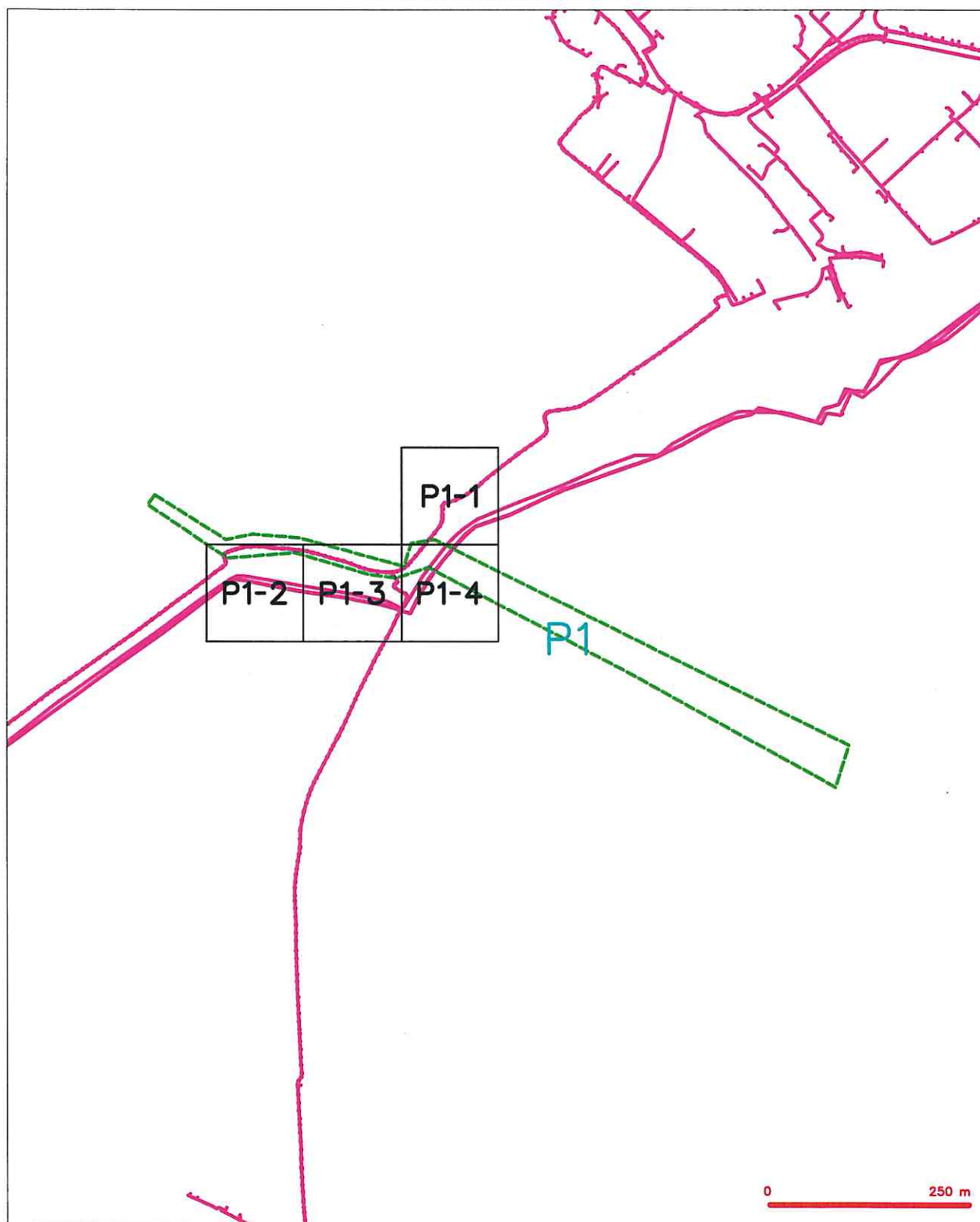
SITUAČNÍ VÝKRES - ZÁJMOVÉ ÚZEMÍ



LEGENDA

--- hranice zájmového území v souladu s

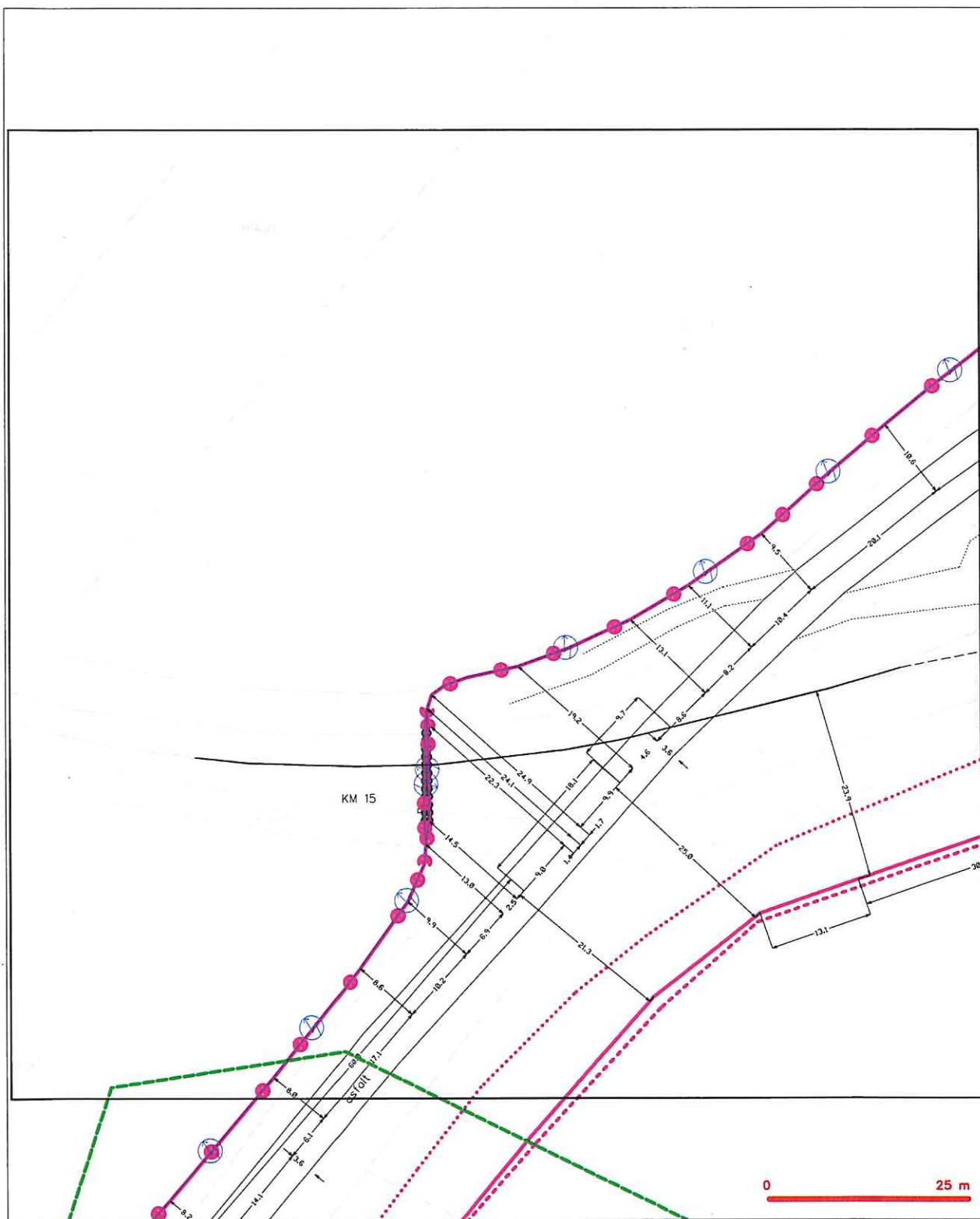
SITUAČNÍ VÝKRES - POLYGON 1



LEGENDA

- | | | | |
|--|--|--|--|
| | hranice stávajícího území k vyjádření | | nezaměřený příbeh optického kabelu, HDPE trubky nebo soudek optického a metalického kabelu |
| | NN přípojná, území z NN přípoje CETN | | radové síť, ochranné pásmo radové síť |
| | zaměřený příbeh metalického kabelu | | nadzemní síť |
| | zaměřený příbeh optického kabelu, HDPE trubky nebo soudek optického a metalického kabelu | | napravovanou síť |
| | nezaměřený příbeh metalického kabelu | | podzemní síť cizí |
| | nadzemní síť cizí | | síť z NN |

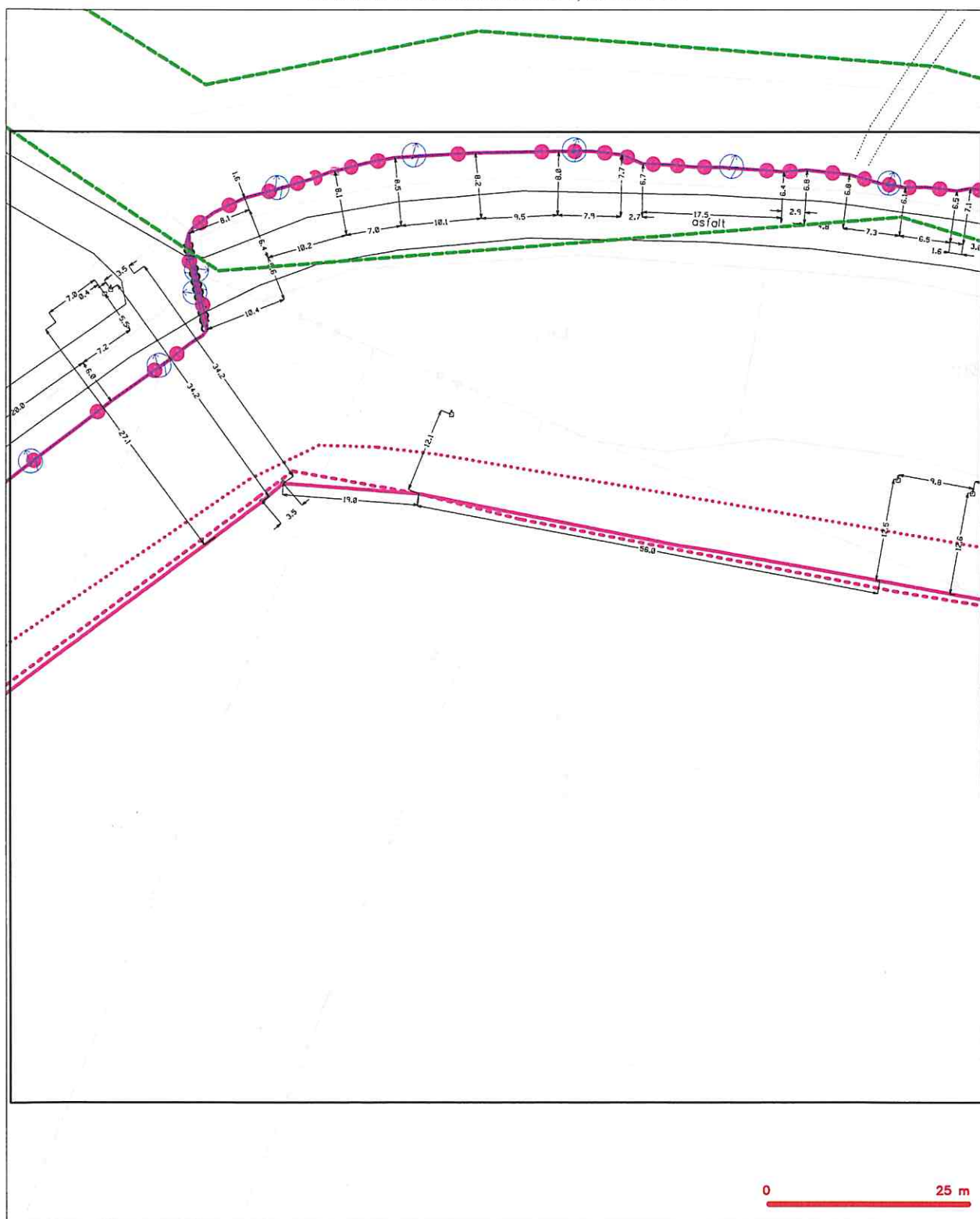
SITUAČNÍ VÝKRES - POLYGON 1, list kladu P1-1



LEGENDA

- | Legenda | Príklad | Príklad | |
|---------|--|---------|--|
| ----- | hranica stĺpcového úseku s výpočtom | ----- | nezamýdľený prístup spoločného kabátu, NOPE trubky |
| ----- | NV prípoje, úseky s NV prípojom ČEFT | ----- | našeľovú izoláciu s metalizačnou izoláciou |
| ----- | zamýdľený prístup metalizačného kabátu | ----- | radovité zle, nezároveň pletivo radovité zle |
| ----- | zamýdľený prístup spoločného kabátu, NOPE trubky | ----- | nezamýdľený zle |
| ----- | nebo sozdých spoločného a metalizačného kabátu | ----- | napravné zle zle |
| ----- | nezamýdľený prístup metalizačného kabátu | ----- | podzemný zle cín |
| ----- | nezamýdľený zle cín | ----- | zle s NV |

SITUAČNÍ VÝKRES - POLYGON 1, list kladu P1-2



LEGENDA

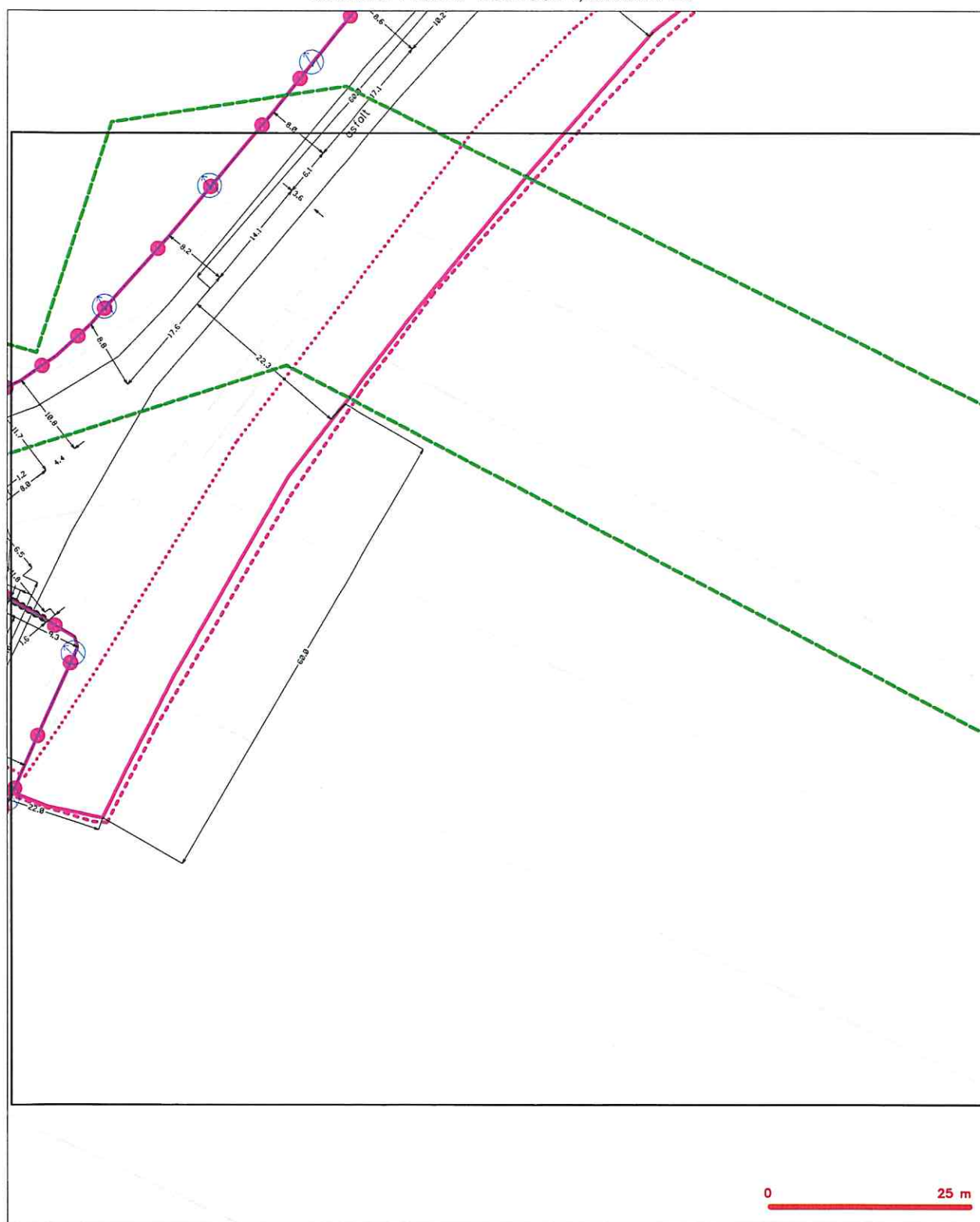
- | | | | |
|--|--|--|--|
| | hranice státního území k vyjádření | | nezaměřený průběh optického kabelu, HDPE trubky nebo trubek optického a metalického kabelu |
| | HN přípojka, území z HN příslušnou CETIN | | zaměřený průběh optického kabelu, HDPE trubky nebo trubek optického a metalického kabelu |
| | zaměřený průběh metalického kabelu | | nezaměřený průběh metalického kabelu |
| | nezaměřený průběh metalického kabelu | | podzemní síť |
| | podzemní síť | | napravované síť |
| | napravované síť | | podzemní síť |
| | podzemní síť | | síť s HN |

SITUAČNÍ VÝKRES - POLYGON 1, list kladu P1-3



- [illegible]

SITUAČNÍ VÝKRES - POLYGON 1, list kladu P1-4



LEGENDA

- | | | | |
|-------------------------------------|---|-------------------------------------|---|
| — (solid green line) | hranice přípravného území k vyjádření | — (dashed magenta line with circle) | nezaměřený přířez optického kabelu, HDPF trubky |
| — (dashed green line) | NI přírůstek, území a NI přírůstek CETIN | — (solid magenta line with circle) | nebo součet optického a metalického kabelu |
| — (solid magenta line) | zaměřený přířez metalického kabelu | — (dashed magenta line with square) | radové síť, odtržené pásmo radové síť |
| — (solid magenta line with circle) | zaměřený přířez optického kabelu, HDPF trubky | — (dashed magenta line with square) | radové síť |
| — (solid magenta line with circle) | nebo součet optického a metalického kabelu | — (dashed magenta line with square) | napájecí síť |
| — (dashed magenta line with circle) | nezaměřený přířez metalického kabelu | — (dashed magenta line with square) | podzemní síť cív |
| — (dashed magenta line with circle) | podzemní síť cív | — (dashed magenta line with square) | síť s NV |
| | | — (dashed magenta line with square) | skladba, kabelovod |

**VYJÁDŘENÍ O EXISTENCI SÍTĚ ELEKTRONICKÝCH KOMUNIKACÍ
společnosti CETIN a.s.
(„Vyjádření“)**

**A VŠEOBECNÉ PODMÍNKY OCHRANY SÍTĚ ELEKTRONICKÝCH KOMUNIKACÍ
společnosti CETIN a.s.
(„Všeobecné podmínky ochrany SEK“)**

toto Vyjádření a Všeobecné podmínky ochrany SEK je vydané dle ustanovení § 101 zákona č. 127/2005 Sb., o elektronických komunikacích a o změně některých souvisejících zákonů, v platném znění („**Zákon o elektronických komunikacích**“), a dle ustanovení § 161 zákona č. 183/2006 Sb., o územním plánování a stavebním řádu, v platném znění („**Stavební zákon**“), a dle příslušných ustanovení zákona č. 89/2012 Sb., občanského zákoníku, v platném znění („**Občanský zákoník**“)

Číslo jednací: 753641/22

Číslo žádosti: 0122 020 749 („Žádost“)

Název akce („Stavba“)	Nebužely: výsadba LBK 72	
Důvod vydání Vyjádření („Důvod vyjádření“)	Ohlášení stavby	
Žadatel	ATELIER FONTES, s.r.o.	
Stavebník	Státní pozemkový úřad, Husinecká 1024/11a, Praha, 13000	
Zájmové území	Okres	Mělník
	Obec	Nebužely, Střemy
	Kat. území / č. parcely	Nebužely; Střemy
Platnost Vyjádření	5. 9. 2024 („Den konce platnosti Vyjádření“)	

Žadatel Žádostí určil a vyznačil Zájmové území, jakož i určil Důvod Vyjádření.

Na základě určení a vyznačení Zájmového území Žadatelem a na základě určení Důvodu Vyjádření vydává společnost CETIN a.s. následující Vyjádření:

Dojde ke střetu se sítí elektronických komunikací (dále jen „SEK“) společnosti a.s.

- (I) Na Žadatelem určeném a vyznačeném Zájmovém území se vyskytuje SEK společnosti CETIN a.s.;
- (II) Společnost CETIN a.s. **za podmínky splnění bodu (III)** tohoto Vyjádření **souhlasí**, aby Stavebník a/nebo Žadatel, je-li Stavebníkem v Zájmovém území vyznačeném v Žádosti, provedl Stavbu a/nebo činnosti povolené příslušným správním rozhodnutím vydaným dle Stavebního zákona;
- (III) Stavebník a/nebo Žadatel, je-li Stavebníkem, je povinen
 - (i) dodržet tyto níže uvedené podmínky, které byly stanovené POS, tak jak je tento označen ve Všeobecných podmínkách ochrany SEK
 - V ochranném pásmu SEK nesmí dojít k výrazné změně nivelety terénu. Změnu nivelety projednejte s POS.
 - Výsadby zeleně
 - Pokud nebude písemně společností CETIN stanoveno jinak, výsadba dřevin a vzrostlé zeleně v ochranném pásmu SEK je zakázána. ; a
 - (ii) řídit se Všeobecnými podmínkami ochrany SEK, které jsou nedílnou součástí Vyjádření;

Číslo jednací: 753641/22

Číslo žádosti: 0122 020 749

(IV) Pro případ, že bude nezbytné přeložení SEK, zajistí vždy takové přeložení SEK její vlastník, společnost CETIN a.s. Stavebník, který vyvolal překládku SEK je dle ustanovení § 104 odst. 17 Zákona o elektronických komunikacích povinen uhradit společnosti CETIN a.s. veškeré náklady na nezbytné úpravy dotčeného úseku SEK, a to na úrovni stávajícího technického řešení;

(V) Pro účely přeložení SEK dle bodu (IV) tohoto Vyjádření je Stavebník povinen uzavřít se společností CETIN a.s. Smlouvu o realizaci překládky SEK.

Vyjádření je platné pouze pro Zájmové území určené a vyznačené Žadatelem, jakož i pro Důvod Vyjádření stanovený a určený Žadatelem v Žádosti.

Vyjádření pozbývá platnosti i) v Den konce platnosti Vyjádření, ii) změnou rozsahu Zájmového území či změnou Důvodu Vyjádření uvedeného v Žádosti a/nebo iii) jakýmkoliv porušením kterékoliv povinnosti stanovené Všeobecnými podmínkami ochrany SEK, to vše v závislosti na tom, která ze skutečností rozhodná pro pozbytí platnosti Vyjádření nastane nejdříve.

Společnost CETIN a.s. vydáním tohoto Vyjádření poskytla Žadateli pro Žadatelem určené a vyznačené Zájmové území veškeré informace o SEK dostupné společnosti CETIN a.s. ke dni podání Žádosti.


Ze strany společnosti CETIN a.s. může v některých případech docházet ke zpracování Vašich osobních údajů. Ke zpracování Vašich osobních údajů dochází vždy v souladu s platnými právními předpisy. Konkrétní zásady a podmínky zpracování osobních údajů společností CETIN a.s. jsou dostupné na stránce <https://www.cetin.cz/zasady-ochrany-osobnich-udaju>.

V případě dotazů k Vyjádření kontaktujte prosím asistenční linku 

Přílohami Vyjádření jsou:

- *Všeobecné podmínky ochrany SEK*
- *Informace k vytýčení SEK ve vlastnictví společnosti CETIN a.s.*
- *Situační výkres (obsahuje Zájmové území určené a vyznačené Žadatelem a výřezy účelové mapy SEK)*

Vyjádření vydala společnost **CETIN a.s.** dne: 5. 9. 2022.



VŠEOBECNÉ PODMÍNKY OCHRANY SÍTĚ ELEKTRONICKÝCH KOMUNIKACÍ společnosti CETIN a.s.**1. PLATNOST VŠEOBECNÝCH PODMÍNEK**

- i) Tyto Všeobecné podmínky ochrany sítě elektronických komunikací (dále jen „**VPOSEK**“) tvoří součást Vyjádření (jak je tento pojem definován níže v článku 2 VPOSEK).
- ii) V případě rozporu mezi Vyjádřením a těmito VPOSEK mají přednost ustanovení Vyjádření, pokud není těmito VPOSEK stanoveno jinak.

2. DEFINICE

Níže uvedené termíny, jsou-li použity v těchto VPOSEK a uvozeny velkým písmenem, mají následující význam:

„**CETIN**“ znamená CETIN a.s. se sídlem Českomoravská 2510/19, Libeň, 190 00 Praha 9, IČO: 04084063, zapsaná v obchodním rejstříku vedeném Městským soudem v Praze pod spz. B 20623;

„**Den**“ je kalendářní den;

„**Kabelovod**“ podzemní zařízení sestávající se z tělesa Kabelovodu a kabelových komor, sloužící k zatahování kabelů a ochranných trubek;

„**Občanský zákoník**“ znamená zákon č. 89/2012 Sb., občanský zákoník, ve znění pozdějších předpisů;

„**POS**“ je zaměstnanec společnosti CETIN pověřený ochranou sítě,

„**Pracovní den**“ znamená Den, který není v České republice dnem pracovního klidu nebo státem uznaným svátkem;

„**Příslušné požadavky**“ znamená jakýkoli a každý příslušný právní předpis, vč. technických norem, nebo normativní právní akt veřejné správy či samosprávy, nebo jakékoli rozhodnutí, povolení, souhlas nebo licenci, včetně podmínek, které s ním souvisí;

„**Překládka**“ je stavba spočívající ve změně trasy vedení SEK ve vlastnictví CETIN nebo přemístění zařízení SEK ve vlastnictví CETIN; Stavebník, který Překládku vyvolal, je dle ustanovení § 104 odst. 17 Zákona o elektronických komunikacích povinen uhradit společnosti CETIN veškeré náklady na nezbytné úpravy dotčeného úseku SEK, a to na úrovni stávajícího technického řešení;

„**SEK**“ je síť elektronických komunikací ve vlastnictví CETIN;

„**Stavba**“ je stavba a/nebo činnost ve vztahu, k níž bylo vydáno Vyjádření, a je prováděna Stavebníkem a/nebo Žadatelem v souladu s Příslušnými požadavky, povolená příslušným správním rozhodnutím vydaným dle Stavebního zákona;

„**Stavebník**“ je osoba takto označená ve Vyjádření;

„**Stavební zákon**“ je zákon č. 183/2006 Sb., o územním plánování a stavebním řádu;

„**Vyjádření**“ je vyjádření o existenci sítě elektronických komunikací vydané společností CETIN dne 5. 9. 2022 pod č.j. 753641/22;

„**Zájmové území**“ je území označené Žadatelem a/nebo Stavebníkem v Žádosti;

„**Situační výkres**“ je výkres, který je přílohou Vyjádření a obsahuje Zájmové území určené a vyznačené Žadatelem v Žádosti a výřezy účelové mapy SEK;

„**Zákon o elektronických komunikacích**“ je zákon č. 127/2005 Sb., o elektronických komunikacích a o změně některých souvisejících zákonů, ve znění pozdějších předpisů;

„**Žadatel**“ je osoba takto označená ve Vyjádření.

„**Žádost**“ je žádost, kterou Žadatel a/nebo Stavebník požádal CETIN o vydání Vyjádření.

3. PLATNOST A ÚČINNOST VPOSEK

Tyto VPOSEK jsou platné a účinné dnem odeslání Vyjádření na i) adresu elektronické pošty Stavebníka a/nebo Žadatele uvedenou v Žádosti nebo ii) adresu pro doručení prostřednictvím poštovní přepravy uvedenou Stavebníkem a/nebo Žadatelem v Žádosti.

4. OBECNÁ PRÁVA A POVINNOSTI STAVEBNÍKA A/NEBO ŽADATELE

- (i) Stavebník, Žadatel je výslovně srozuměn s tím, že SEK je veřejně prospěšným zařízením, byla zřízena ve veřejném zájmu a je chráněna Příslušnými požadavky.
- (ii) SEK je chráněna ochranným pásmem, jehož rozsah je stanoven (a) ustanovením § 102 Zákona o elektronických komunikacích a/nebo (b) právními předpisy účinnými před Zákonom o elektronických komunikacích, není-li Příslušnými požadavky stanoveno jinak.
- (iii) Stavebník, Žadatel nebo jím pověřená třetí osoba, je povinen při provádění Stavby nebo jiných prací, při odstraňování havárií a projektování staveb, řídit se Příslušnými požadavky, správnou praxí v oboru stavebnictví a technologickými postupy a je povinen učinit veškerá nezbytná opatření vyžadovaná Příslušnými požadavky k ochraně SEK před poškozením. Povinnosti dle tohoto odstavce má Stavebník rovněž ve vztahu k SEK, které se nachází mimo Zájmové území.
- (iv) Při zjištění jakéhokoliv rozporu mezi údaji v Situačním výkresu, který je přílohou Vyjádření a skutečným stavem, je Stavebník a/nebo Žadatel povinen bez zbytečného odkladu, nejpozději Den následující po zjištění takové skutečnosti, zjištěný rozpor oznámit POS.
- (v) Stavebník, Žadatel nebo jím pověřená třetí osoba, je povinen každé poškození či krádež SEK bezodkladně, nejpozději Den následující po zjištění takové skutečnosti, oznámit takovou skutečnost dohledovému centru společnosti CETIN na telefonní číslo [REDAKCE]
- (vi) Bude-li Stavebník, Žadatel nebo jím pověřená třetí osoba na společnosti CETIN požadovat, aby se jako účastník správního řízení, pro jehož účely bylo toto Vyjádření vydáno, vzdala práva na odvolání proti rozhodnutí vydanému ve správním řízení, je oprávněn kontaktovat POS.

5. POVINNOSTI STAVEBNÍKA PŘI PŘÍPRAVĚ STAVBY

- (i) Při projektování Stavby je Stavebník povinen zajistit, aby projektová dokumentace Stavby (i) zohledňovala veškeré požadavky na ochranu SEK vyplývající z Příslušných požadavků, zejména ze Zákona o elektronických komunikacích a Stavebního zákona, (ii) respektovala správnou praxi v oboru stavebnictví a technologické postupy a (iii) umožňovala, aby i po provedení a umístění Stavby dle takové projektové dokumentace byla společnost CETIN, jako vlastník SEK schopna bez jakýchkoli omezení a překážek provozovat SEK, provádět údržbu a opravy SEK.
- (ii) Nebude-li možné projektovou dokumentací zajistit některý, byť i jeden z požadavků dle předchozího odstavce (i) a/nebo umístění Stavby by mohlo způsobit, že nebude naplněn některý, byť i jeden z požadavků dle předchozího odstavce (i), vyvolá Stavebník Překládku.
- (iii) Při projektování Stavby, která se nachází nebo je u ní zamýšleno, že se bude nacházet v ochranném pásmu radiových tras společnosti CETIN a překračuje výšku 15 m nad zemským povrchem, a to včetně dočasných objektů zařízení staveníště (jeřáby, konstrukce, atd.) je Stavebník povinen písemně kontaktovat POS za účelem získání konkrétního stanoviska a podmínek k ochraně radiových tras společnosti CETIN a pro určení, zda Stavba vyvolá Překládku. Ochranné pásmo radiových tras v šíři 50m je zakresleno do situačního výkresu, který je součástí tohoto Vyjádření.

VŠEOBECNÉ PODMÍNKY OCHRANY SÍTĚ ELEKTRONICKÝCH KOMUNIKACÍ společnosti CETIN a.s.

- (iv) Pokud se v Zájmovém území nachází podzemní silové vedení (NN) ve vlastnictví společnosti CETIN, je Stavebník povinen ve vztahu k projektové dokumentaci zajistit totéž, co je uvedeno pod písm (i) tohoto článku 5, přičemž platí, že Stavebník vyvolá Překládku v případech uvedených pod písm (ii) tohoto článku 5.
- (v) Stavebník je povinen při projektování Stavby, která je stavbou (a) zařízení silových elektrických sítí (VN, VVN a ZVVN) a/nebo (b) trakčních vedení, provést výpočet či posouzení rušivých vlivů na SEK, zpracovat ochranná opatření, to vše dle a v souladu s Příslušnými požadavky. Stavebník je povinen nejpozději třicet (30) Dnů před podáním žádosti o vydání příslušného správního rozhodnutí k umístění Stavby dle Stavebního zákona předat POS výpočet či posouzení rušivých vlivů na SEK a zpracovaná ochranná opatření.
- (vi) Je-li Stavba v souběhu s Kabelovodem, nebo Kabelovod kříží, je Stavebník povinen nejpozději ke Dni, ke kterému započne se zpracováním projektové dokumentace ke Stavbě, oznámit POS a projednat s POS (a) veškeré případy, kdy trajektorie podvrtnutí a protlaků budou vedeny ve vzdálenosti menší, než je 1,5 m od Kabelovodu a (b) jakékoliv výkopové práce, které budou nebo by mohly být vedeny v úrovni či pod úrovní Kabelovodu nebo kabelové komory.
- (vii) Je-li Stavba umístěna nebo má být umístěna v blízkosti Kabelovodu, ve vzdálenosti menší, než jsou 2 m nebo kříží-li Stavba Kabelovod ve vzdálenosti menší, než je 0,5 m nad nebo kdekoliv pod Kabelovodem, je Stavebník povinen předložit POS k posouzení zakreslení Stavby v příčných řezech, přičemž do příčného řezu je Stavebník rovněž povinen zakreslit profil kabelové komory.

6. POVINNOSTI STAVEBNÍKA PŘI PROVÁDĚNÍ STAVBY

- (i) Stavebník je před započítím jakýchkoliv zemních prací ve vztahu ke Stavbě povinen vytýčit trasu SEK na terénu dle Příslušných požadavků a dle Stavebního zákona. S vytýčenou trasou SEK je Stavebník povinen seznámit všechny osoby, které budou anebo by mohly zemní práce ve vztahu ke Stavbě provádět. V případě porušení této povinnosti bude Stavebník odpovědný společnosti CETIN za náklady a škody, které porušením této povinnosti společnosti CETIN vzniknou a je povinen je společnosti CETIN uhradit.
- (ii) Pět (5) Pracovních dnů před započítím jakýchkoliv prací ve vztahu ke Stavbě je Stavebník povinen oznámit společnosti CETIN, že zahájí práce či činnosti ve vztahu ke Stavbě. Písemné oznámení dle předchozí věty zašle Stavebník na adresu elektronické pošty POS a bude obsahovat minimálně číslo jednací Vyjádření a kontaktní údaje Stavebníka.
- (iii) Stavebník je povinen zabezpečit a zajistit SEK proti mechanickému poškození, a to zpravidla dočasným umístěním silničních betonových panelů nad kabelovou trasou SEK. Do doby, než je zajištěna a zabezpečena ochrana SEK proti mechanickému poškození, není Stavebník oprávněn přejíždět vozidly nebo stavební mechanizací kabelovou trasu SEK. Při přepravě vysokých nákladů nebo při projíždění stroji, vozidly či mechanizací pod nadzemním vedením SEK je Stavebník povinen prověřit, zda výška nadzemního vedení SEK je dostatečná a umožňuje spolehlivý a bezpečný způsob přepravy nákladu či průjezdu stroji, vozidlem či mechanizací.
- (iv) Při provádění zemních prací v blízkosti SEK je Stavebník povinen postupovat tak, aby nedošlo ke změně hloubky uložení nebo prostorového uspořádání SEK. V místech, kde SEK vystupuje ze země do budovy, rozváděče, na sloup apod. je Stavebník povinen vykonávat zemní práce se zvýšenou mírou opatrnosti, výkopové práce v blízkosti sloupů nadzemního vedení SEK je Stavebník povinen provádět v takové vzdálenosti od sloupu nadzemního vedení SEK,

kteří je dostatečná k tomu, aby nedošlo nebo nemohlo dojít k narušení stability sloupu nadzemního vedení SEK. Stavebník je povinen zajistit, aby jakoukoliv jeho činností nedošlo bez souhlasu a vědomí společnosti CETIN (a) ke změně nivelety terénu, a/nebo (b) k výsadbě trvalých porostů, a/nebo (c) ke změně rozsahu a změně konstrukce zpevněných ploch. Pokud došlo k odkrytí SEK, je Stavebník povinen SEK po celou dobu odkrytí náležitě zabezpečit proti prověšení, poškození a odcizení.

- (v) Zjistí-li Stavebník kdykoliv během provádění prací ve vztahu ke Stavbě jakýkoliv rozpor mezi údaji v projektové dokumentaci a skutečností, je povinen bezodkladně přerušit práce a oznámit zjištěný rozpor na adresu elektronické pošty POS. Stavebník není oprávněn pokračovat v pracích ve vztahu ke Stavbě do doby, než získá písemný souhlas POS s pokračováním prací.
- (vi) Stavebník není bez předchozího písemného souhlasu společnosti CETIN oprávněn manipulovat s kryty kabelových komor, jakkoliv zakrývat vstupy do kabelových komor, a to ani dočasně, vstupovat do kabelových komor, jakkoliv manipulovat s případně odkrytými prvky SEK či s jakýmkoliv jiným zařízením se SEK souvisejícím. Rovněž bez předchozího písemného souhlasu společnosti CETIN není Stavebník oprávněn umístit nad trasou Kabelovodu jakoukoliv jinou síť technické infrastruktury v podélném směru.
- (vii) Byla-li v souladu s Vyjádřením a těmito VPOSEK odkryta SEK je Stavebník povinen tří (3) Pracovní dny před zakrytím SEK písemně oznámit POS zakrytí SEK a vyzvat ho ke kontrole před zakrytím. Oznámení Stavebníka dle předchozí věty musí obsahovat minimálně předpokládaný Den zakrytí, číslo jednací Vyjádření a kontaktní údaje Stavebníka. Stavebník není oprávněn provést zakrytí do doby, než získá písemný souhlas POS se zakrytím.

7. ROZHODNÉ PRÁVO

Vyjádření a VPOSEK se řídí českým právem, zejména Občanským zákoníkem, Zákonem o elektronických komunikacích a Stavebním zákonem. Veškeré spory z Vyjádření či VPOSEK vyplývající budou s konečnou platností řešeny u příslušného soudu České republiky.

8. PÍSEMNÝ STYK

Písemným stykem či pojmem „písemně“ se pro účely Vyjádření a VPOSEK rozumí předání zpráv jedním z těchto způsobů:

- v listinné podobě;
- e-mailovou zprávou se zaručeným elektronickým podpisem dle zák. č. 227/2000 Sb., o elektronickém podpisu a o změně některých dalších zákonů (zákon o elektronickém podpisu), ve znění pozdějších předpisů;

9. ZÁVĚREČNÁ USTANOVENÍ

- (i) Stavebník, Žadatel nebo jím pověřená třetí osoba je počínaje Dnem převzetí Vyjádření povinen užít informace a data uvedená ve Vyjádření pouze a výhradně k účelu, pro který mu byla tato poskytnuta. Stavebník, Žadatel nebo jím pověřená třetí osoba není oprávněn informace a data rozmnožovat, rozšiřovat, pronajímat, půjčovat či jinak umožnit jejich užívání třetí osobou bez předchozího písemného souhlasu společnosti CETIN.
- (ii) Pro případ porušení kterékoliv z povinností Stavebníka, Žadatele nebo jím pověřené třetí osoby, založené Vyjádřením /nebo těmito VPOSEK je Stavebník, Žadatel či jím pověřená třetí osoba odpovědný za veškeré náklady a škody, které společnosti CETIN vzniknou porušením povinností Stavebníka, Žadatele nebo jím pověřené třetí osoby.

Číslo jednací: 753641/22

Číslo žádosti: 0122 020 749

Informace k vytyčení SEK

V případě požadavku na vytyčení PVSEK společnosti CETIN a.s. se, prosím, obraťte na společnost uvedenou níže.

CETIN a.s. - středisko Praha a Stř.Čechy

se sídlem: Českomoravská 2510/19, Libeň, 190 00 Praha 9

IČ: 04084063 DIČ: CZ04084063

kontakt: [redacted] obslužná doba po-pa 7 - 15 hod

TEMO-TELEKOMUNIKACE, a.s. - výhradní dodavatel společnosti CETIN a.s.

se sídlem: U Záběhlického zámku 233/15, 106 00 Praha 10

IČ: 25740253 DIČ: CZ25740253

kontakt: [redacted]

ARITMET s.r.o.

se sídlem: Gutova 2134/26, 100 00 Praha 10

IČ: 27951529 DIČ: CZ27951529

kontakt: [redacted]

FORTEl s.r.o.

se sídlem: Nušlova 2286, 158 00 Praha 5

IČ: 62909380 DIČ: CZ62909380

kontakt: [redacted]

NEWTELELINE spol. s r.o.

se sídlem: Praha 6, Bělohorská 185/163 169 00

IČ: 48108421 DIČ: CZ48108421

kontakt: [redacted]

Číslo jednací: 753641/22

Číslo žádosti: 0122 020 749

SITEL, spol. s r.o.

se sídlem: Baarova 957/15, 140 00 Praha 4

IČ: 44797320

DIČ: CZ 44797320

kontakt: [REDACTED]

SPOJMONT s.r.o.

se sídlem: Žitavského 556, 156 00 Praha 5

IČ: 61501387

DIČ: CZ61501387

kontakt: [REDACTED]

SUPTel a.s.

se sídlem: Hřbitovní 1322/15, 312 16 Plzeň

IČ: 25229397

DIČ: CZ25229397

kontakt: [REDACTED]

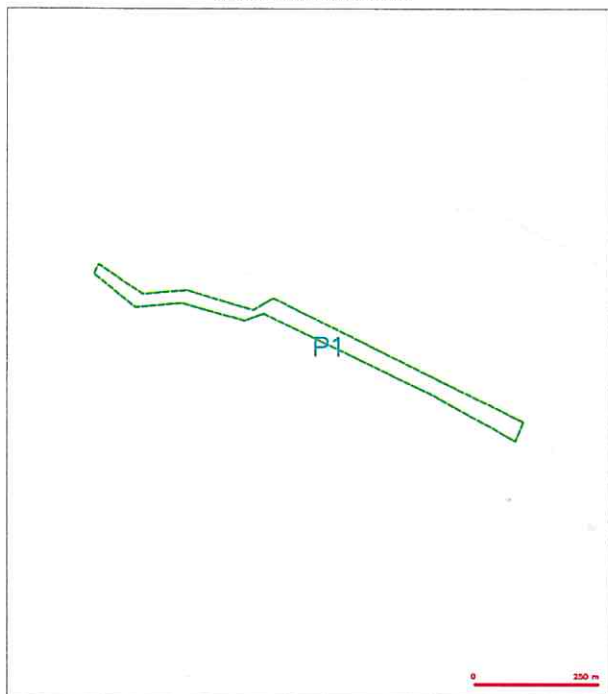
Vegacom, a.s.

se sídlem: Novodvorská 1010/14, 142 01 Praha4

IČ: 25788680

DIČ: CZ25788680

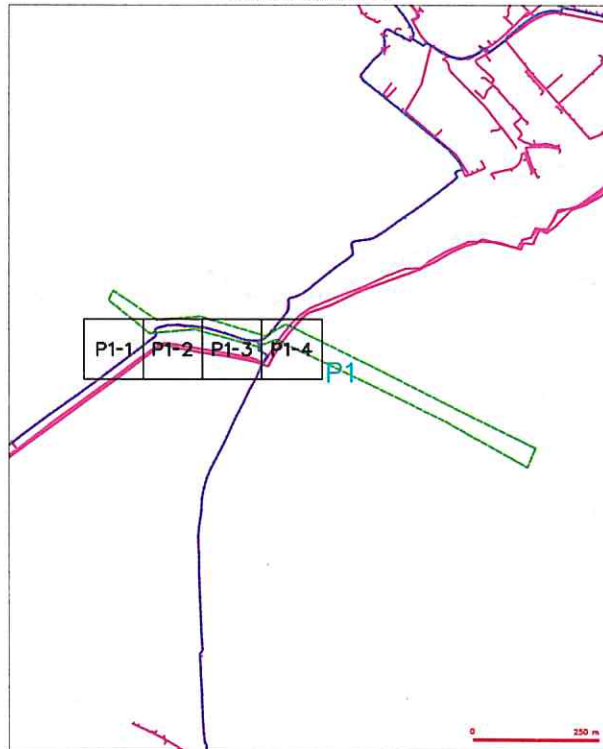
kontakt: [REDACTED]



LEGENDA

22796-01
Číslo zakázky: 0122 020 749
Příloha k Vyjádření č. j. 733641/22
SITUAČNÍ VÝKRES - ZÁJMOVÉ ÚZEMÍ

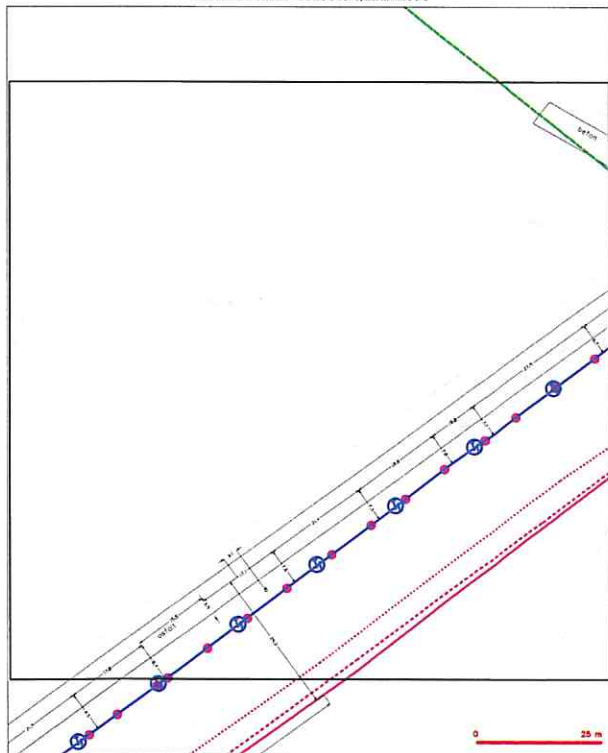
1/5



LEGENDA

22796-01
Číslo zakázky: 0122 020 749
Příloha k Vyjádření č. j. 733641/22
SITUAČNÍ VÝKRES - POLYGON I

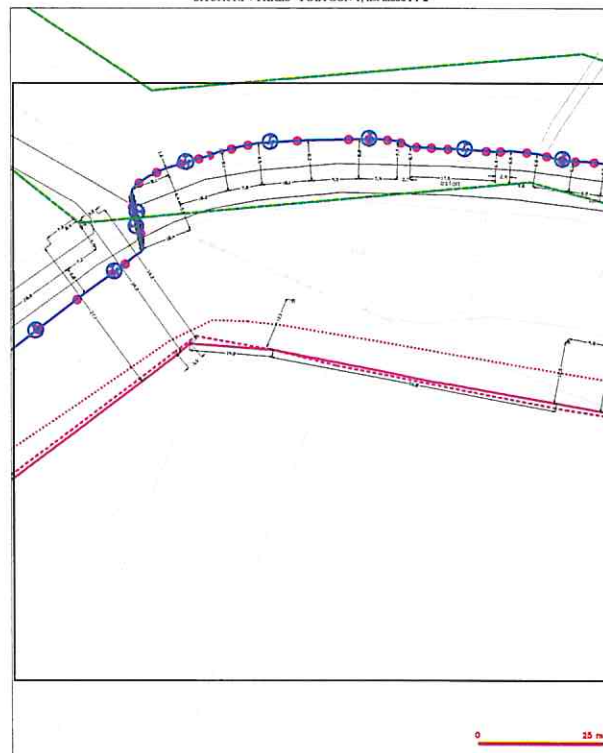
2/5



LEGENDA

22796-01
Číslo zakázky: 0122 020 749
Příloha k Vyjádření č. j. 733641/22
SITUAČNÍ VÝKRES - POLYGON I, list kladu P1-1

3/5

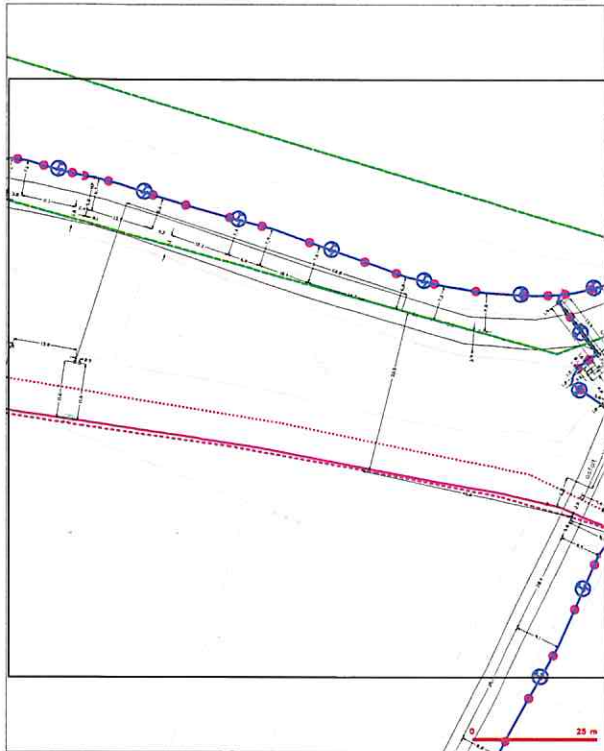


LEGENDA

22796-01
Číslo zakázky: 0122 020 749
Příloha k Vyjádření č. j. 733641/22
SITUAČNÍ VÝKRES - POLYGON I, list kladu P1-2

4/5

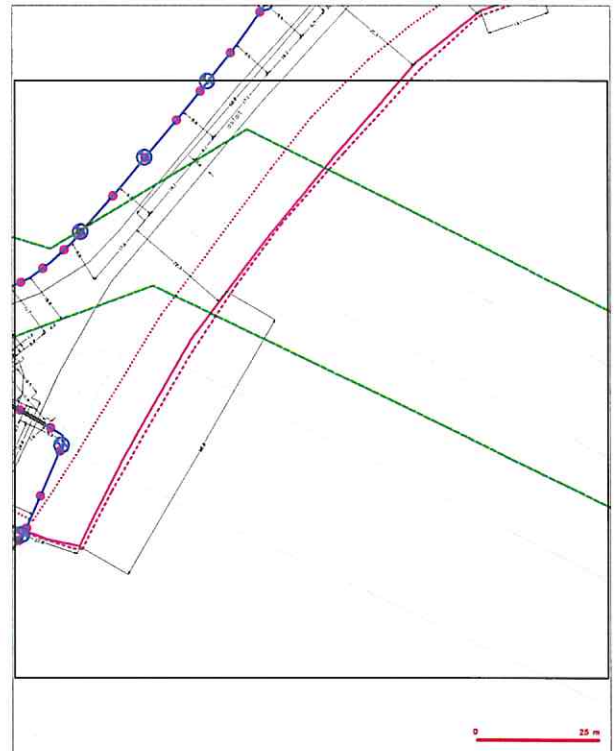
SITUAČNÍ VÝKRES - POLYGON 1, list kladu P1-3



LEGENDA

	navrhovaná trasa silnice II. třídy		okružní křižovatka
	stávající hranice pozemků		okružní křižovatka s odbočnou křižovatkou
	stávající hranice pozemků		okružní křižovatka s odbočnou křižovatkou
	navrhovaná trasa silnice II. třídy		okružní křižovatka s odbočnou křižovatkou
	stávající hranice pozemků		okružní křižovatka s odbočnou křižovatkou
	stávající hranice pozemků		okružní křižovatka s odbočnou křižovatkou

SITUAČNÍ VÝKRES - POLYGON 1, list kladu P1-4



LEGENDA

	navrhovaná trasa silnice II. třídy		okružní křižovatka
	stávající hranice pozemků		okružní křižovatka s odbočnou křižovatkou
	stávající hranice pozemků		okružní křižovatka s odbočnou křižovatkou
	navrhovaná trasa silnice II. třídy		okružní křižovatka s odbočnou křižovatkou
	stávající hranice pozemků		okružní křižovatka s odbočnou křižovatkou
	stávající hranice pozemků		okružní křižovatka s odbočnou křižovatkou



Váš dopis zn.
Ze dne
Naše zn. S17567/I-26343/2022-SŽ-OR PHA-OPS
Listů/příloh 1/0

Vyřizuje
Telefon
Mobil
E-mail

Datum 13. července 2022

ATELIER FONTES, s.r.o.

Křídlovická 314/19
603 00 Brno

Vyjádření k existenci inženýrských sítí

Správa železnic, státní organizace (dále jen SŽ), zastoupená Oblastním ředitelstvím Praha (dále jen OR Praha) k Vaší žádosti o vyjádření k výskytu inženýrských sítí k akci „**Nebužely- výsadba LBK 72" v k.ú. Nebužely** v prostoru vyznačeném v předložené situaci sděluje:

Zájmový prostor stavby **se nachází v ochranném pásmu dráhy** železniční trati Mělník - Mšeno (TUDÚ 101104) v žkm 14,980 - 15,020 vpravo trati ve vzdálenosti 51 m a více (měřeno kolmo od osy nejbližší koleje), dle přiložené situace.

V zájmové oblasti se **nenachází** inženýrské sítě ani objekty v majetku SŽ.

Nad rámec vyjádření k existenci inženýrských sítí sdělujeme následující:

1. V případě stavebního záměru/činnosti v ochranném pásmu dráhy požadujeme předložit k projednání projektovou dokumentaci zpracovanou pro příslušný stupeň řízení, vypracovanou ve vztahu k dráze.


Do předložené dokumentace je nutné zahrnout veškeré stavby a činnosti v ochranném pásmu, resp. obvodu dráhy, a to i stavby na ohlášení nebo realizované podle § 103 zákona č. 183/2006 Sb. (stavební zákon). Náležitosti projektové dokumentace potřebné pro vydání souhrnného stanoviska jsou uvedeny na webových stránkách SŽ, <https://www.spravazeleznic.cz> → Stavby / Zakázky → Vyjádření ke stavbám v ochranném pásmu dráhy → Ochranné pásmo dráhy OR Praha). Dokumentaci zašlete v elektronické podobě na email ePodatelnaORPHA@spravazeleznic.cz, příp. datovou schránkou uccchjm.

Předložená dokumentace musí obsahovat:

- Technickou zprávu s uvedením pozemků v ochranném pásmu dráhy dotčených stavbou a jejich vlastníků, příp. záborový elaborát pozemků SŽ vč. zakreslu záboru do katastrální mapy
- Plnou moc v případě, že se stavebník nechá zastupovat
- Požadujeme soupis pozemků SŽ a ČD, a.s. dotčených stavbou
- Situační výkres širších vztahů a podrobnou situaci stavby v ochranném pásmu či obvodu dráhy v měřítku 1:1000 nebo 1:500 s vyznačením vzdálenosti stavby od osy koleje v místě největšího přiblížení, s vyznačením hranic a čísel pozemkových parcel
- Příčné řezy kolmo k trati v místě největšího přiblížení stavby k trati vč. zakreslení osy krajní koleje, pozemků dráhy a mezilehlého terénu (z příčného řezu musí být patrné výškové poměry vzhledem k temenu kolejnice a vzdálenostní poměry vzhledem k ose koleje). Do příčných řezů požadujeme zakreslit hranici pozemků dráhy.

Toto vyjádření platí 2 roky ode dne vydání a je vydáno k existenci inženýrských sítí a zařízení v majetku SŽ. Nelze jej použít jako podklad pro řízení u příslušného stavebního úřadu nebo realizaci stavby.

Pro případné další žádosti a/nebo jiná podání týkající se předmětné stavby bychom Vás rádi požádali, abyste uváděli číslo naší zn. tohoto vyjádření pro naši rychlejší orientaci k uvedenému záměru.



náměstek ředitele pro techniku

Ověřovací doložka konverze dokumentu

Ověřuji pod pořadovým číslem **2866273**, že tento dokument, který vznikl převedením vstupu v listinné podobě do podoby elektronické, skládající se z **2** listů, se doslovně shoduje s obsahem vstupu.

Ověřující osoba:



Vystavil: **Správa železnic, státní organizace**

Datum: **19.07.2022 14:45:45**



daa8de57-d0da-4f9b-b0ca-514cc4122129

Přijatá zpráva - Detail zprávy

Předmět: S17567/I
ID zprávy: 1062790609
Typ zprávy: Přijatá PDZ
Stav zprávy: Doručená
Datum a čas: 19. 7. 2022 v 18:01:41

Odesílatel: Správa železnic, státní organizace, Dlážděná 1003/7, 11000 Praha 1, CZ
ID schránky: uccchjm
Typ schránky: Právnícká osoba
Odesílající osoba: Spisová aplikace

Zmocnění: Nežadáno
Naše čís. jednací: 26343/2022-SŽ-OŘ PHA-OPS
Naše spisová zn.: Nežadáno
Vaše čís. jednací: Nežadáno
Vaše spisová zn.: Nežadáno
K rukám: Nežadáno
Do vlastních rukou: Ne

Přílohy:

17567 výsadba LBK d.pdf (162,48 kB)

Události zprávy:

19. 7. 2022 v 16:24:36 EV0: Datová zpráva byla podána.
19. 7. 2022 v 16:24:36 EV5: Datová zpráva byla dodána do datové schránky příjemce.
19. 7. 2022 v 18:01:41 EV11: Přihlásila se oprávněná osoba ve smyslu § 8, odst. 1 až 4 zákona č. 300/2008 Sb., v platném znění. Datová zpráva je nyní doručena. Případné dřívější datum doručení fikcí není dotčeno.



Elektronická žádost č. SZ-3502

Žadatel:

Machulková Jana, Bc.
Pražská 109
27601 Mělník

Důvod podání žádosti:

Stavební řízení / dodatečné stavební povolení

Žádám vás o vyjádření z výše uvedeného důvodu pro akci:

LBK 72

Údaje o stavebníkovi:

Žadatel je stavebník

Způsob převzetí vyjádření: e-mailem

Poznámka: -

V příloze vám zasílám zakres zájmového území

Dne: 16.08.2022

Machulková Jana, Bc.

Telefon:

Mobil: +420 725 424 718

E-mail: j.machulkova@spucr.cz

Přílohy:

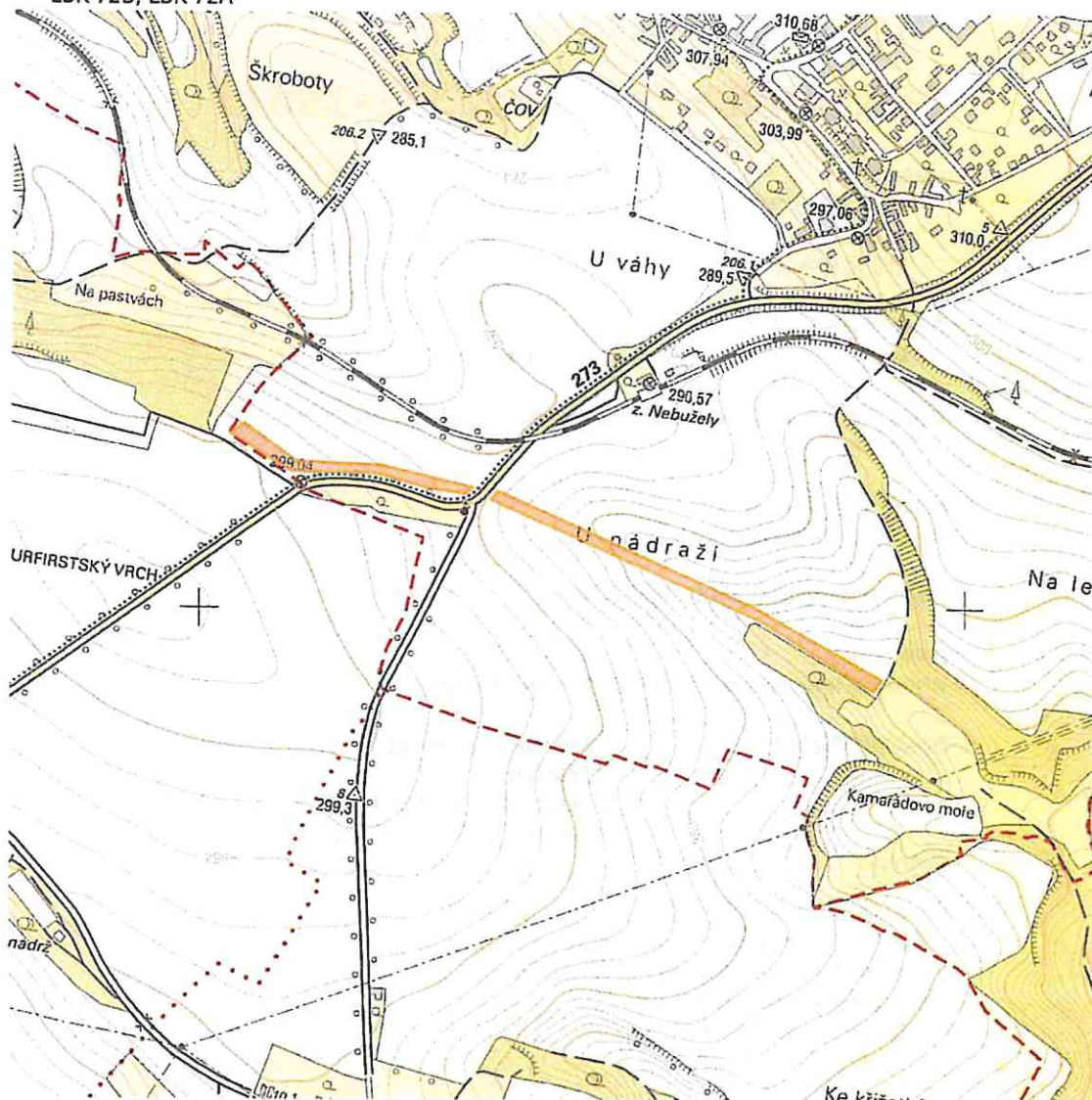
1. Základní zakres zájmového území
2. NEB_A_B průvodní a technická zpráva.pdf
3. NEB_katastrální koordinací situace.pdf
4. NEB_situace 10.pdf
5. správa železnic.pdf


Příloha č.1: Zákres zájmového území

Dotčená k. ú.:

Dotčené pozemky:

LBK 72B, LBK 72A





spu3837592022ba1

18/10/2022

Váš dopis zn.

Ze dne

Naše zn. S17567/U-32978/2022-SŽ-OŘ PHA-OPS

Listů/příloh 1/1

Vyřizuje

Telefon

Mobil

E-mail

Datum

6. října 2022

Státní pozemkový úřad

Bc. Jana Machulíková

Pražská 109

276 01 Mělník

Souhrnné stanovisko Správy železnic, státní organizace ke stavebnímu řízení

Na základě předložené žádosti a dokumentace vydává Správa železnic, státní organizace (dále jen SŽ), zastoupená Oblastním ředitelstvím Praha (dále jen OŘ Praha), podle zákona č. 183/2006 Sb., o územním plánování a stavebním řádu (stavební zákon), v platném znění toto:

Souhrnné stanovisko ke stavebnímu řízení

Pro stavbu:

Název stavby:	Nebužely výsadba LBK 72
Místo stavby:	č. parc. 2093, 2094 k.ú. Nebužely, mimo pozemky SŽ
Trať:	Mělník - Mšeno v žkm 14,985 – 15,010 vpravo trati ve vzdálenosti 51 a více od osy nejbližší koleje
TÚDÚ:	101104
Žadatel:	SPÚ, Pražská 109, 276 01 Mělník
Stavebník / Investor:	ČR- SPÚ, KPÚ pro Středočeský kraj a Prahu, pobočka Mělník, Bezručova 109, 276 01 Mělník

Jedná se o realizaci lokálního biokoridoru na dosud zemědělsky využívané půdě- zatravnění a vysázení dřevin.

Stavba se nachází v ochranném pásmu dráhy výše uvedené trati, zcela mimo pozemky SŽ.

V území dotčeném stavbou se nenachází inženýrské sítě ani objekty v majetku SŽ.

Toto souhrnné stanovisko se vydává pro účely řízení u místně příslušného stavebního úřadu, pro vydání rozhodnutí/povolení a k realizaci stavby.

SŽ se stavbou v ochranném pásmu dráhy

s o u h l a s í

za předpokladu, že budou splněny následující podmínky:

1. Stavba musí být v souladu se všemi příslušnými normami a právními předpisy.
2. SŽ nezodpovídá za nežádoucí účinky provozování dráhy a drážní dopravy na stavbu.

3. Stavbou nesmí být ohrožena bezpečnost dráhy a drážní dopravy ani nesmí být narušena plynulost železničního provozu.
4. Realizace stavby musí respektovat provoz dráhy a rozsah drážních zařízení. Nesmí dojít ke ztížení, nebo zamezení přístupu a údržby objektů a zařízení v majetku SŽ.
5. Přebytkový materiál a zemina nesmí být ukládány (ani provizorně) na drážní pozemky ani do drážních odvodňovacích zařízení. Veškeré vody musí být odváděny mimo drážní pozemky a mimo drážní odvodňovací zařízení.
6. Pokud dojde v důsledku stavebních prací, nebo dopravy stavebního materiálu k poškození drážního zařízení, k ohrožení stability drážního tělesa, nebo narušení geometrické polohy koleje, budou náklady na opravu hrazeny zhotovitelem stavby.
7. **Zahájení a ukončení prací ohlásí stavebník minimálně 14 dní předem** písemně OŘ Praha na e-mailovou adresu ePodatelnaORPHA@spravazeleznice.cz a **současně telefonicky Správě tratí Praha východ**, vedoucímu TO (traťový okrsek Všetaty pan [redacted]). V ohlášení uveďte č. naší zn. tohoto souhrnného stanoviska.
8. Po dokončení prací požadujeme kompletní úklid staveniště s odvozem veškerého zbytkového materiálu a uvést terén do původního stavu.
9. **Po dokončení prací požádá investor v přiměřeném předstihu (minimálně 21 dnů) před zahájením kolaudačního řízení/uvedením stavby do provozu SŽ OŘ Praha o prohlídku dokončené stavby** a o kontrolu splnění výše uvedených podmínek. **Součástí žádosti o prohlídku stavby musí být projektová dokumentace skutečného provedení stavby.** Dokladem o provedení prohlídky dokončené stavby a projevem souhlasu SŽ s uvedením stavby do provozu je kladné vyjádření SŽ OŘ Praha.

Trváme na tom, aby výše uvedené podmínky tohoto souhrnného stanoviska byly zapracovány do podmínek povolení jako nezbytně závazné, s uvedením č. naší zn. a datem vydání souhrnného stanoviska.

Toto souhrnné stanovisko nenahrazuje souhlas Drážního úřadu ve smyslu ustanovení § 7 odst. 3, nebo § 9 odst. 1 zákona č. 266/1994 Sb., o dráhách. Stavebník požádá o souhlas se stavbou v ochranném pásmu dráhy rovněž Drážní úřad, Sekce infrastruktury, ÚO Praha, Wilsonova 300/8, 121 06, Praha 2 (žádost na www.ducr.cz → *potřebuji si vyřídit* → *Sekce infrastruktury* → *Činnosti dle zákona o dráhách*).

Toto souhrnné stanovisko se týká předmětné stavby pouze v rozsahu předložené dokumentace stavby a platí 2 roky od data vydání. Pokud nebude v této lhůtě vydáno pravomocné rozhodnutí, je stavebník povinen požádat o vydání nového souhrnného stanoviska podle aktuálních podmínek a platných právních předpisů. Případné doplňky, pokud budou v ochranném pásmu dráhy nebo v obvodu dráhy, budou se SŽ zvlášť projednány. Případné změny v situování stavby je nutno zaslat k posouzení a k příp. stanovení nových podmínek, a to ještě před zahájením prací v obvodu dráhy.

Pro případné další žádosti nebo jiná podání týkající se předmětné stavby bychom Vás rádi požádali, abyste uváděli číslo naše zn. pro naši rychlejší orientaci k uvedenému záměru.

[redacted]
náměstek ředitele pro techniku

Za správnost odpovídá Eva Štorková

Přílohy – zaslané elektronicky
Příloha 1 – potvrzená situace

1x

Ověřovací doložka konverze dokumentu

Ověřuji pod pořadovým číslem **3072597**, že tento dokument, který vznikl převedením vstupu v listinné podobě do podoby elektronické, skládající se z **2** listů, se doslovně shoduje s obsahem vstupu.

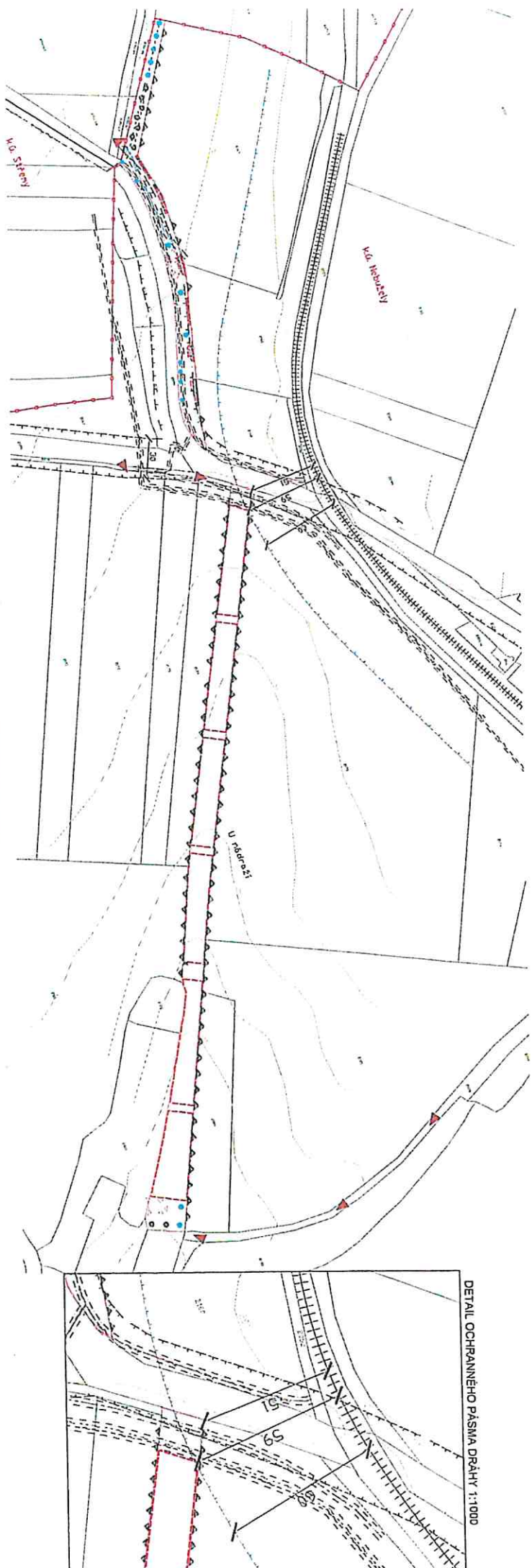
Ověřující osoba: [REDACTED]

Vystavil: **Správa železnic, státní organizace**

Datum: **13.10.2022 13:33:36**



4068e3f1-f45a-478b-8ed4-891fe73406d1



DETAIL OCHRANNÉHO PÁSMA DRÁHY 1:1000

LEGENDA	
	PARCELA KATASTRU NEMOVITOSTI
	KATASTRÁLNÍ HRANICE
	ŘEŠENÉ POZEMKY
	UMÍSTĚNÍ OPLOCENKY
	CETNÍ METALICKÝ KABEL NEZAMĚŘENÝ
	CETNÍ METALICKÝ KABEL
	CETNÍ NEPROVOZOVANÁ SÍŤ
	CETNÍ VEDENÍ NN
	CETNÍ OPTICKÝ A METALICKÝ KABEL
	VEOLIA VODOVOD DN100
	OCHRANNÉ PÁSMA SÍŤI
	OCHRANNÉ PÁSMA KOMUNIKACE II. TŘÍDY
	VÁSTEVNICE A SM.
	OCHRANNÉ PÁSMA ŽELEZNICE
	PLOCHY ZATŘAVNĚNÍ
	VÝSADBA SOLITERŮ: LÍPA MALOLISTÁ
	SMĚR PŘÍSTUPU NA LOKALITU
	ZÁŘÍZENÍ PRACOVNÍSTE
	OCHRANA HRANIC PROTI PŘIŘÍZOVÁNÍ
	BIOTECHNICKÝ OBJEKT: PLAZNIK

SEZNAM STAVEBNÍCH OBJEKTŮ:

- SO-01 VEGETAČNÍ ÚPRAVY
- SO-01.1 VEGETAČNÍ ÚPRAVY - REALIZACE
- SO-01.2 VEGETAČNÍ ÚPRAVY - NÁSTUPNÁ PŮDA V 1. ROCE
- SO-01.3 VEGETAČNÍ ÚPRAVY - NÁSTUPNÁ PŮDA V 2. ROCE
- SO-01.4 VEGETAČNÍ ÚPRAVY - NÁSTUPNÁ PŮDA V 3. ROCE
- SO-01.5 VEGETAČNÍ ÚPRAVY - NÁSTUPNÁ PŮDA V 4. ROCE
- SO-01.6 VEGETAČNÍ ÚPRAVY - NÁSTUPNÁ PŮDA V 5. ROCE
- SO-02 BOTANICKÉ OBJEKTY



Kontaktní osoba: Býr	
Výkresový systém: Býr	
Seznamovaný systém: 715K	
ZODP. PROJEKTANT	VED. PROJEKTANT
ING. A. TRITILLOVÁ	ING. K. FLOREVA
KATASTR: NEBUŽELÝ	VRÁTKOVANÁ
POHLEDY: NEBUŽELÝ, KRUH PRO STŘEDNÍHO KRAJE, POHLEDY: MĚLNÍK	21035
AKCE	STUPNĚ: DAP
NEBUŽELÝ: VÝSADBA LBK 72	DATUM: 11/2022
ČÁST	ČÍSLO PRÁCE
C. SITUACNÍ VÝKRESY	
Příloha C.2. KATASTRÁLNÍ A KOORDINAČNÍ VÝKRES	MĚŘITVO 1:2 000, 1:1000

Správa železnic
státní organizace
souhlasí se záměrem stavby
č.j.: 1756710-3297812022-SŽ-OR PHA-CPS

Ověřovací doložka konverze dokumentu

Ověřuji pod pořadovým číslem **3072598**, že tento dokument, který vznikl převedením vstupu v listinné podobě do podoby elektronické, skládající se z **1** listů, se doslovně shoduje s obsahem vstupu.

Ověřující osoba

Vystavil: **Správa železnic, státní organizace**

Datum: **13.10.2022 13:33:43**



930f9e0b-4441-468d-969a-94d32c4408ac

Česká 149
276 01 Mělník
Pracoviště Doksy
Komenského 48
tel.: [REDACTED]
ID DS: ahwdypi
e-mail: [REDACTED]
www.nature.cz

ATELIER FONTES, s.r.o.
Křídlovická 19
603 00 Brno

NAŠE ČÍSLO JEDNACÍ: 02364/KK/22

VYŘIZUJE [REDACTED]

DATUM: 17. 10. 2022

Věc: Žádost o vyjádření ke konceptu projektu Nebužely – výsadba LBK 72

Agentura ochrany přírody a krajiny České republiky, regionální pracoviště Správa chráněné krajinné oblasti Kokořínsko – Máchův kraj (dále jen „Správa CHKO“), jako orgán státní správy ochrany přírody a krajiny, příslušná podle ust. § 78 odst. 1 zákona č. 114/1992 Sb., o ochraně přírody a krajiny – v platném a účinném znění (dále jen „zákon“), na základě žádosti, kterou Správa CHKO obdržela dne 27. 9. 2022 a upřesnění žádosti ze dne 11. 10. 2022, vydává jako správní orgán podle ust. § 154 zákona č. 500/2004 Sb., správní řád - v platném a účinném znění (dále jen „správní řád“), toto sdělení

Správa CHKO nemá námitek k předloženému konceptu projektu Nebužely – výsadba LBK 72 v části, která se nachází na území CHKO Kokořínsko – Máchův kraj, návrh je v souladu s platným Plánem ÚSES.

Část navrženého projektu Nebužely leží mimo území CHKO Kokořínsko – Máchův kraj, jako odborná organizace příslušná podle § 78 odst. 5 zákona č. 114/1992 Sb., o ochraně přírody a krajiny, v platném a účinném znění, nemáme k uvedenému projektu z odborného hlediska připomínky.

S pozdravem

[REDACTED]
ŘEDITEL REGIONÁLNÍHO PRACOVISŤE

Přijatá zpráva - Detail zprávy

Předmět: Odpověď: žádost o vyjádření ke konceptu projektu: Nebužely - výsadba LBK
ID zprávy: 1097006021
Typ zprávy: Přijatá datová zpráva
Stav zprávy: Doručená
Datum a čas: 24. 10. 2022 v 09:02:28

Odesílatel: Regionální pracoviště Správa CHKO Kokořínsko - Máchův kraj (Agentura ochrany přírody a kr, Česká 149/2, 27601 Mělník, CZ)
ID schránky: ahwdypi
Typ schránky: Orgán veřejné moci
Odesílající osoba: Oprávněná osoba

Zmocnění: Nežadáno
Naše čís. jednací: 02364/KK/22
Naše spisová zn.: Nežadáno
Vaše čís. jednací: Nežadáno
Vaše spisová zn.: Nežadáno
K rukám: Nežadáno
Do vlastních rukou: Ne
Zakázáno doručení fikcí: Ne

Přílohy:

02364_KK_USES_Nebužely_vyjadreni_17_10_2022.pdf (398,14 kB)

Události zprávy:

24. 10. 2022 v 08:30:00 EV0: Datová zpráva byla podána.
24. 10. 2022 v 08:30:00 EV5: Datová zpráva byla dodána do datové schránky příjemce. Je-li příjemcem datové zprávy orgán veřejné moci vystupující v postavení orgánu veřejné moci, byla datová zpráva tímto okamžikem doručena.
24. 10. 2022 v 09:02:28 EV12: Přihlásila se pověřená osoba s právem přístupu ke zprávě ve smyslu § 8, odst. 6 zákona č. 300/2008 Sb., v platném znění. Datová zpráva je nyní doručena. Případné dřívější datum doručení fikcí nebo doručení dodáním do schránky orgánu veřejné moci není dotčeno.

Odbor životního prostředí a zemědělství

Spis.zn. MUME-9438/ZP/22/LUVA

Č.j.: MUME-9697/ZP/22/LUVA

Mělník, dne 24.10.2022

Vyřizuje:

TEL.:

FAX:

E-MAIL:

ATELIER FONTES, s.r.o., IČO 63486466
Křídlovická č.p. 314/19
Staré Brno
603 00 Brno 3

Souhrnné stanovisko odboru životního prostředí

Dne 26.09.2022 podal ATELIER FONTES, s.r.o., IČO 63486466, Křídlovická č.p. 314/19, Staré Brno, 603 00 Brno 3 žádost o souhrnné stanovisko odboru životního prostředí a zemědělství MěÚ Mělník k záměru – **Nebužely - výsadba LBK 72** na pozemcích parc. č. 2093, 2094 v katastrálním území Nebužely.

Popis záměru:

Realizace lokálního biokoridoru v souladu s Plánem společných zařízení KPÚ a ÚP na doposud zemědělsky využívané půdě - zatravnění, výsadby autochtonních dřevin. Následná péče v době 5 let. Celá akce je rozdělena na 6 SO. SO1 - realizace, SO2 - SO6 - následná péče v 1. až 5. roce.

Za jednotlivé úseky dává odbor ŽP a Z následující stanovisko:

1. Stanovisko vodoprávního úřadu podle ustanovení § 18 zákona č. 254/2001 Sb., o vodách a o změně některých zákonů (vodní zákon), ve znění pozdějších předpisů:

Městský úřad Mělník, odbor životního prostředí a zemědělství, jako příslušný vodoprávní úřad podle ustanovení § 106 a § 104 zákona č. 254/2001 Sb., o vodách a o změně některých zákonů (vodní zákon), ve znění pozdějších předpisů sděluje, že záměr podléhá souhlasu vodoprávního úřadu podle § 17 odst. 1 písm.e) vodního zákona - stavba v ochranném pásmu vodního zdroje. O souhlas je třeba požádat samostatně spolu se stanoviskem správce ochranného pásma.

Vyřizuje:

2. Stanovisko z hlediska zákona č. 114/1992 Sb., o ochraně přírody a krajiny, ve znění pozdějších předpisů:

Městský úřad Mělník, odbor životního prostředí a zemědělství, jako místně a věcně příslušný orgán státní správy v ochraně přírody podle ustanovení § 75 odst. 1 písm. c) v souladu s ustanovením § 65 zákona ČNR č. 114/1992 Sb., o ochraně přírody a krajiny, ve znění pozdějších předpisů (dále jen „zákon“) sděluje, že souhlasíme obecně s navrženou druhovou skladbou, po doplnění finálních počtů dřevin požadujeme zaslat dokumentaci ještě jednou k vyjádření za ochranu přírody a krajiny. Toto stanovisko za OPK je platné pouze pro pozemek par.2094 v k.ú. Nebužely.

Pozemek parc.č. 2093 v k.ú. Nebužely se nachází na území CHKO Kokořínsko, proto je zde příslušným orgánem státní správy v ochraně přírody a krajiny Agentura ochrany přírody a krajiny - Regionální pracoviště Správa CHKO Kokořínsko, Česká 149, 276 01 Mělník.

Vyřizuje:

Ostatní úseky výkonu státní správy odboru životního prostředí nejsou předmětným záměrem dotčeny. Toto vyjádření platí 2 roky od data vystavení.


Zástupce vedoucího odboru ZP a zemědělství

Za správnost vyhotovení: 

Obdrží:

ATELIER FONTES, s.r.o., IDDS: sfinxhd

Přijatá zpráva - Detail zprávy

Předmět: souhrnné ŽP: Nebužely - výsadba LBK 72
ID zprávy: 1097399261
Typ zprávy: Přijatá datová zpráva
Stav zprávy: Doručená
Datum a čas: 25. 10. 2022 v 11:30:05

Odesílatel: Město Mělník, náměstí Míru 1/1, 27601 Mělník, CZ
ID schránky: hqjb2kg
Typ schránky: Orgán veřejné moci
Odesílající osoba: Spisová aplikace

Zmocnění: Nežadáno
Naše čís. jednací: MUME-9697/ZP/22/LUVA
Naše spisová zn.: MUME-9438/ZP/22
Vaše čís. jednací: Nežadáno
Vaše spisová zn.: Nežadáno
K rukám: Nežadáno
Do vlastních rukou: Ne
Zakázáno doručení fikcí: Ne

Přílohy:

22-9438.pdf (163,65 kB)

Události zprávy:

- 24. 10. 2022 v 18:00:29** EV0: Datová zpráva byla podána.
- 24. 10. 2022 v 18:00:29** EV5: Datová zpráva byla dodána do datové schránky příjemce. Je-li příjemcem datové zprávy orgán veřejné moci vystupující v postavení orgánu veřejné moci, byla datová zpráva tímto okamžikem doručena.
- 25. 10. 2022 v 11:30:05** EV12: Přihlásila se pověřená osoba s právem přístupu ke zprávě ve smyslu § 8, odst. 6 zákona č. 300/2008 Sb., v platném znění. Datová zpráva je nyní doručena. Případné dřívější datum doručení fikcí nebo doručení dodáním do schránky orgánu veřejné moci není dotčeno.
-