

# Návrh obvodu KoPÚ Neznášov

K.ú. Velichovky

1 : 10000

S

K.ú. Rožnov

území  
mimo obvod








řešené území

K.ú. Habřina

K.ú. Neznášov

Okres Hradec Králové

K.ú. Černožice n. L.

LEGENDA	
	vnější obvod pozemkové úpravy převzatý
	vnější obvod pozemkové úpravy šetřený
	vnitřní obvod pozemkové úpravy šetřený
	obvod neřešeného území pozemkové úpravy
	neřešené hranice parcel
	normální hranice katastrálního území
	normální okresní hranice
Návrh...	hlavní nadpis zadávacího výkresu
K.ú. Neznášov	název řešeného katastrálního území
K.ú. Rožnov	název sousedního katastrálního území
řešené území	ostatní poznámky