



AGROPROJEKT PSO spol. s r.o.
Slavičkova 840/1b
638 00 Brno
www.agroprojektpso.cz



ČR – Státní pozemkový úřad
Husinecká 1024/11a
130 00 Praha 3 - Žižkov
www.spucr.cz

AKCE:	LBC 423, LBK 745 S PROPOJOVACÍ POLNÍ CESTOU C2 V K.Ú. STEHELČEVES	 AGROPROJEKT PSO s.r.o. Slavičkova 840/1b, 638 00 Brno www.agroprojektpso.cz
KAT. ÚZEMÍ:	STEHELČEVES	VED. PROJEKTANT:
OBEC:	STEHELČEVES	AUTOR. INŽENÝR:
KRAJ:	STŘEDOČESKÝ	PROJEKTANT:
INVESTOR:	SPÚ, KPÚ PRO STŘEDOČESKÝ KRAJ A HL. M. PRAHA, POBOČKA Kladno	PROJEKTANT:
STUPEŇ PD:	DSP + DPS	Č. ZAKÁZKY:
OBSAH:	SO 101 – POLNÍ CESTA C2 SO 801 – BIOCENTRUM LBC 423 SO 802 – BIOKORIDOR LBK 745 DOKLADOVÁ ČÁST	117-3287-22
		DATUM:
		XI/2022
		PARÉ:

SEZNAM DOKLADŮ - LBC 423, LBK 745 s propoiovací Polní cestou C2 v k.ú. Stehelčevěs

Pořadí přijatých	Organizace	Místní	Ulice	PSČ	Město
1	Vodafone Czech Republic a.s.	-	náměstí Junkových 2	155 00	Praha 5
2	MERO ČR, a.s.	-	Veltruská 748	278 01	Kralupy nad Vltavou
3	ČEPRO, a.s.	-	Dělnická 12, č.p. 213	170 00	Praha 7
4	T-Mobile Czech Republic a.s.	-	Tomíčkova 2144/1	148 00	Praha 4
5	NET4GAS, s.r.o.	-	Na hřebenech II 1718/8	140 21	Praha 4 – Nusle
6	CETIN a.s.	-	Českomoravská 2510/19	190 00	Praha 9 – Vysočany
7	Nej.cz s.r.o.	-	Kaplanova 2252/8	148 00	Praha 4 – Chodov
8	ČD - Telematika a.s.	-	Pernerova 2819/2a	130 00	Praha 3
9	ČEZ Distribuce, a.s.	-	Teplická 874/8	405 02	Děčín IV-Podmokly
10	ČEZ ICT Services, a. s.	-	Duhová 1531/3	140 53	Praha 4
11	Telco Pro Services, a. s.	-	Duhová 1531/3	140 00	Praha 4
12	ČEPS, a.s.	-	Elektrárenská 774/2	101 52	Praha 10
13	Krajská hygienická stanice Středočeského kraje se sídlem v Praze	Územní pracoviště Kladno	gen. Klapálka 1583	272 01	Kladno
14	Státní báňská správa ČR	Obvodní báňský úřad pro území Hlavního města Prahy a kraje Středočeského	Kozí 4, P.O. BOX 31	110 01	Praha 1
15	Národní památkový ústav	Územní odborné pracoviště středních Čech v Praze	Sabinova 373/5	130 00	Praha 3
16	Diamo, s.p.	-	Máchova č.p. 201	421 27	Stráž pod Ralskem
17	Policie ČR	Krajské ředitelství policie Středočeského kraje - Dopravní inspektorát Kladno	Haviřská 632	272 53	Kladno
18	GasNet, s.r.o.	-	Klíšská 940/96	400 01	Ústí nad Labem
19	Státní pozemkový úřad	Odbor vodohospodářských staveb - Oddělení VHS České Budějovice	Rudolfovská 493/80	370 01	České Budějovice
20	Magistrát města Kladna	Odbor životního prostředí Odbor výstavby Odbor dopravy a služeb	nám. Starosty Pavla 44	272 52	Kladno
21	Středočeské vodárny, a.s.	-	U Vodojemu 3085	272 80	Kladno
22	Archeologický ústav V ČR, Praha, v. v. i.	Referát archeologické památkové péče	Letenská 123/4	118 01	Praha 1
23	Ministerstvo obrany ČR	Sekce správy a řízení organizací MO - odbor ochrany územních zájmů a státního odborného dozoru - Oddělení ochrany územních zájmů - pracoviště Praha	Rooseveltova 620/23	160 00	Praha 6
24	Krajská správa a údržba silnic Středočeského kraje, p.o.	-	Zborovská 11	150 21	Praha 5



AGROPROJEKT PSO s.r.o.

**Slavičková 840/1b
638 00 Brno**

V Praze, 12.9.2022

Naše zn.: **220912-1401467467**

Věc: vyjádření k žádosti k akci **"LBC 423, LBK 745 s propojovací Polní cestou C2 v k.ú. Stehelčeves"**

Společnost Vodafone Czech Republic a.s. (dále jen „Vodafone“), se sídlem Praha 5, náměstí Junkových 2, IČ: 25788001, zapsaná dne 13.8. 1999 v obchodním rejstříku vedeném Městským soudem v Praze pod spisovou značkou B.6064 a společnost Vantage Towers, s.r.o. se sídlem Závěšova 502/5, Nusle, 140 00 Praha 4, zapsaná v obchodním rejstříku vedeném u Městského soudu v Praze pod sp. zn. C 330005, IČO: 09056009, DIČ: CZ09056009 zastoupená Vodafone na základě plné moci Vám sděluje, že dle Vámi podané žádosti ze dne **12.9.2022**, která je nedílnou součástí tohoto vyjádření,


souhlasí s realizací projektu.

Ve Vámi zadaném zájmovém území a v uvedené výšce (výška stavby: 0 m, výška jeřábu: 0 m) se nenachází žádné podzemní ani nadzemní vedení.

Platnost vyjádření je **1 rok** od data vydání. Vyjádření je platné pouze v rámci předmětného projektu a pro důvod vydání vyjádření stanovený žadatelem v žádosti.

Vyjádření pozbývá platnosti uplynutím doby platnosti, změnou rozsahu zájmového území i změnou důvodu vydání vyjádření uvedeného v žádosti, to vše v závislosti na tom, která ze skutečností rozhodná pro pozbytí platnosti tohoto vyjádření nastane nejdříve. Po skončení platnosti si musíte podat novou žádost na adrese <https://www.zadostovyjadeni.cz/vodafone/>.

S pozdravem



Seznam příloh/přiložených souborů:

Zadost_220912-1401467467.pdf



Žádost o vyjádření k existenci sítí č. 220912-1401467467

Identifikační údaje žadatele / stavebníka


Typ: Právnícká osoba
IČO: 01312774
Firma: Státní pozemkový úřad
Jméno: Martina
Příjmení: Mbumastonová
Telefon: +420 727 957 191
E-mail: m.mbumastonova@spucr.cz

Adresa sídla/bydliště

Ulice: Husinecká
Č.p. (č.ev.) / č.o.: 1024 / 11a
Obec: Praha - Žižkov
PSČ: 13000

Identifikační údaje zástupce žadatele /stavebníka

Typ: Právnícká osoba
IČO: 41601483
Firma: AGROPROJEKT PSO s.r.o.



Adresa sídla/bydliště

Ulice: Slavičkova

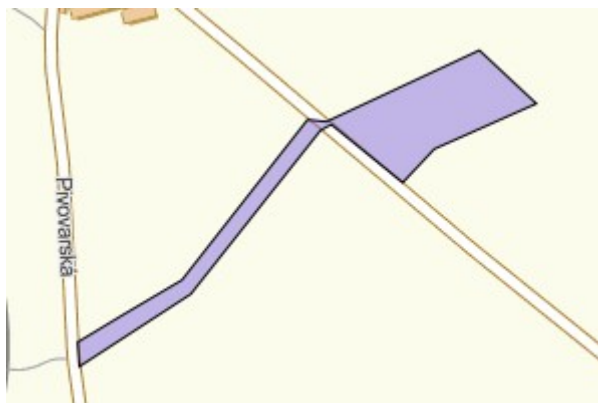
Č.p. (č.ev.) / č.o.: 840 / 1b
Obec: Brno
PSC: 63800

Důvod žádosti o vyjádření

Název stavby: LBC 423, LBK 745 s propojovací Polní cestou C2 v k.ú. Stehelčeves
Typ stavby: Stavba výšky do 10 m nad zemí
Stupeň žádosti: DSP nebo DOS (Dokumentace pro stavební povolení/ohlášení stavby)
Popis stavby / doplňující informace: LBC 423, LBK 745 s propojovací Polní cestou C2 v k.ú. Stehelčeves
Výška stavby: 0 m
Výška jeřábu: 0 m

Zájmové území

Kresba 1:



Dotčené KÚ: Stehelčeves (755443)

Definice ve formátu Well-known Text (WKT):

POLYGON((-758966.03 -1030595.98,-758968.5 -1030634.73,-758778.6 -1030543.43,-758541.81 -1030312.82,-758523.58 -1030305.58,-758423.3 -1030411.45,-758366.68 -1030365,-758197.45 -1030314.57,-758276.03 -1030219.19,-758530.56 -1030300.19,-758559.76 -1030293.2,-758789.6 -1030519.59,-758887.24 -1030561.36,-758966.03 -1030595.98))

Datum: 12.9.2022

Zadáno: <https://www.zadostovyjadreni.cz/vodafone/>

Informace podle zákona č. 127/2005 Sb., o elektronických komunikacích, nařízením 2016/679 o ochraně fyzických osob v souvislosti se zpracováním osobních údajů a o volném pohybu těchto údajů a o zrušení směrnice 95/46/ES (obecné nařízení o ochraně osobních údajů) a dalšími souvisejícími právními předpisy.

Společnost Position s.r.o., se sídlem Londýnská 665/45, 120 00 Praha 2, IČ 26422816, zapsaná v obchodním rejstříku vedeném Městským soudem v Praze, oddíl C, vložka 81053 („Position“) a společnost Vodafone Czech Republic s., se sídlem nám. Junkových 2808/2, 155 00 Praha 5, IČ 25788001, zapsaná v obchodním rejstříku vedeném Městským soudem v Praze, oddíl B, vložka 6064 („Vodafone“) Vás tímto informují, že shromážděné osobní údaje v rozsahu Vaše jméno, příjmení, bydliště, e-mailová adresa a telefonní číslo bude společnost Vodafone, jako správce, a společnost Position, jako zpracovatel, zpracovávat za účelem jejich použití při realizaci povinností v souvislosti se žádostí o stanovisko nebo vyjádření pro řízení podle zákona č. 183/2006 Sb., o územním plánování a stavebním řádu (stavební zákon), a to automatizovaným způsobem nebo v tištěné podobě s tím, že Vaše osobní údaje nebudou zpřístupněny jiným osobám.

Vaše osobní údaje poskytujete dobrovolně a tento souhlas můžete kdykoliv odvolat.

Podrobné informace o ochraně soukromí ve společnosti Vodafone, a to včetně uplatnění vašich práv subjektu údajů naleznete na webu <https://www.vodafone.cz/o-vodafone/ke-stazeni/ochrana-soukromi/>.

VYJÁDŘENÍ

Číslo jednací: 5424

Vaše žádost:

Ze dne: 12.09.2022

Vyřizuje:

Telefon:

Email:

AGROPROJEKT PSO s.r.o.
Slavičkova 840/1b
63800 Brno

Kralupy nad Vltavou, 12.09.2022

Vyjádření k žádosti


LBC 423, LBK 745 s propojovací Polní cestou C2 v k.ú. Stehelčeves

K Vaší výše uvedené žádosti sdělujeme, že v k.ú. Stehelčeves se v místě, které bylo vymezeno ve Vaší žádosti, nenachází podzemní dálkové zařízení ani nadzemní objekty, jejichž vlastníkem či provozovatelem je společnost MERO ČR, a. s., a místo není dotčeno ani jinými našimi zájmy.

Současně Vám sdělujeme, že kompletní informace o územích dotčených inženýrskými sítěmi lze získat na místně a věcně příslušných úřadech územního plánování, kterým společnost MERO ČR, a. s., jako vlastník a provozovatel sítí technické infrastruktury, předává a pravidelně aktualizuje v souladu s ustanoveními § 27 a 28 zákona číslo 183/2006 Sb., o územním plánování a stavebním řádu, v aktuálním znění, veškeré informace o poloze svých zařízení.

Platnost tohoto vyjádření je 36 měsíců ode dne jeho vyhotovení. Vyjádření se vztahuje pouze pro účel, pro který bylo vydáno.

S pozdravem



Zájmové území

Stehelčeves



AGROPROJEKT PSO s.r.o.
Slavičkova 840
63800 Brno

Dne: 12.09.2022
Vaše č.j.:
Naše č. j.: 12000/22

Věc: LBC 423, LBK 745 s propojovací Polní cestou C2 v k.ú. Stehelčeves

K Vašemu dotazu ze dne 12.09.2022 sdělujeme, že v k.ú. Stehelčeves se v místě, které bylo vymezeno ve Vaší žádosti (viz níže), nenachází podzemní dálkové zařízení ani nadzemní objekty, jejichž vlastníkem či provozovatelem je společnost ČEPRO, a.s., a místo není dotčeno ani jinými jejími zájmy.

Vymezené území:


Stehelčeves



Platnost tohoto sdělení je 12 měsíců ode dne jeho vyhotovení.

ČEPRO, a.s.
oddělení evidence a správy nemovitostí

Sdělení je generováno automaticky ze software evidenci sítě technické infrastruktury a zařízení ČEPRO, a.s.. Kontakt pro případ dotazů: Jana Pólová, tel. 221/968 129, email: jana.polova@ceproas.cz



AGROPROJEKT PSO s.r.o. [Redacted] Slavičkova 840/1b 63800 Brno

Naše značka: **E46581/22**

V Praze dne: **21.9.2022**

Vyjádření a stanovení podmínek pro udělení souhlasu s umístěním stavby v ochranném pásmu sítě technické infrastruktury (TI) společnosti T-Mobile Czech Republic a.s.

Vydané podle § 101 ZÁKONA Č. 127/2005 Sb., o elektronických komunikacích a o změně některých souvisejících zákonů (zákon o elektronických komunikacích – dále jen ZEK), ve znění pozdějších předpisů a §161 zákona č. 183/2006 Sb., o územním plánování a stavebním řádu (stavební zákon) či dle dalších příslušných právních předpisů


Věc: LBC 423, LBK 745 s propojovací Polní cestou C2 v k.ú. Stehelčeves

Stupeň: Stavební řízení

Na základě předložených projektových podkladů dáváme **souhlasné stanovisko k vydání Územního souhlasu / rozhodnutí (Stavebního povolení) a následně souhlas s realizací stavby.**

Dle předložených dokladů nedojde ke kolizi s technickou infrastrukturou společnosti **T-Mobile Czech Republic a.s.**

Toto stanovisko má platnost 1 rok a nelze prodloužit. Po uplynutí platnosti zadejte žádost o nové stanovisko na:
<https://ochranasiti.t-mobile.cz/vyjadreni/>



.....
Ochrana sítí
Technologický úsek

V další komunikaci nebo požadavku doplňujících dotazů, uvádějte do „Předmětu“ e-mailu vždy číslo jednací.



Příloha č. 1

Rekapitulace žádosti o vyjádření k existenci sítě elektronických komunikací

Číslo žádosti: **E46581/22**
Název stavby /akce: **LBC 423, LBK 745 s propojovací Polní cestou C2 v k.ú. Stehelčeves**
Datum podání žádosti: **12.9.2022**
Důvod žádosti: **Stavební řízení**
Popis jiného důvodu žádosti:
Poznámka:

Žadatel

Firma / organizace: **AGROPROJEKT PSO s.r.o.**
IČ: **41601483**
DIČ:
Kontaktní osoba:
Adresa: **Slavíčková 840/1b**
Město / obec: **Brno**
PSČ: **63800**
Stát:
E-mail:
Telefonní číslo:

Stavebník

Firma / organizace: **Státní pozemkový úřad**
Kontaktní osoba: **Ing. Martina Mbumastonová**
Adresa: **Husinecká 1024/11a**
Město / obec: **Praha**
PSČ: **13000**
Stát:
E-mail: **m.mbumastonova@spucr.cz**
Telefonní číslo: **727957191**

Stavba

Výška nad terénem (metry): **0 m**
Projektant:
Druh stavby: **Dopravní infrastruktura - komunikace, chodníky, cyklostezky apod**
Hodnota projektu: **30 mil. Kč**
Měsíc zahájení stavby:
Měsíc ukončení stavby:

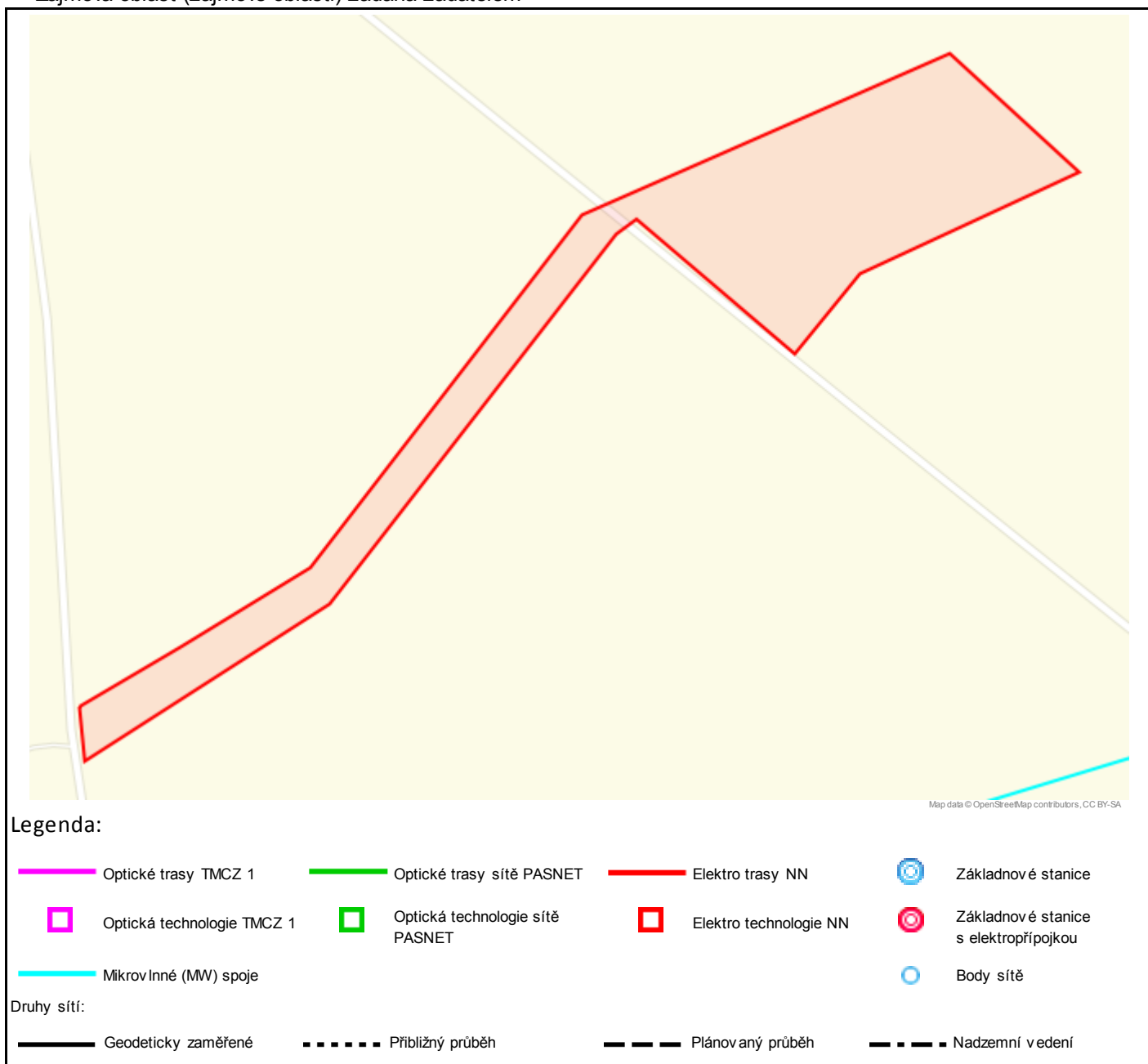
Odeslání stanoviska

E-mail:

Příloha č. 2

Situační plánek

Zájmová oblast (zájmové oblasti) zadaná žadatelem



Geometrie zájmové oblasti (zájmových oblastí) žádosti ve formátu WKT a souřadnicovém systému S-JTSK. Zkopírováním textu lze geometrii zobrazit v jakémkoli softwaru podporujícím formát WKT.

POLYGON((-758966.797066545 -1030591.58112525,-758968.443957972 -1030630.70792343,-758779.000027489

-1030543.96793425,-758538.752603167 -1030310.81573889,-758522.843620586 -1030302.25388887,-758423.980482693

-1030413.41639658,-758369.700748442 -1030363.18665634,-758204.029972825 -1030313.21401873,-758284.007837588

-1030216.29348708,-758561.113413906 -1030293.77446098,-758789.031785971 -1030516.31524777,-758888.738007351

-1030559.36840486,-758966.797066545 -1030591.58112525))



AGROPROJEKT PSO s.r.o.

Slavíčkova 840/1b
638 00 Brno

Naše značka:

10116/22/OVP/N

Datum:

12.9.2022


**Toto vyjádření je vydáváno ve smyslu zákona č. 458/2000 Sb. a zákona č. 183/2006 Sb.,
má platnost 2 roky od data jeho vydání.**

Věc: LBC 423, LBK 745 s propojovací Polní cestou C2 v k.ú. Stehelčeves

**okres: Kladno
k.ú.: Stehelčeves**

**NEZASAHUJE do bezpečnostního pásma VTL plynovodu a ochranného pásma
telekomunikačního vedení NET4GAS, s.r.o.**

V další korespondenci uvádějte vždy číslo našeho vyjádření.



Manažer, Dokumentace soustavy

Žádosti o vyjádření k VTL plynovodům a telekomunikačnímu vedení NET4GAS, s.r.o. zasílejte pomocí
elektronické podatelny: www.net4gas.cz (Přepavní soustava - Žádost o vyjádření).



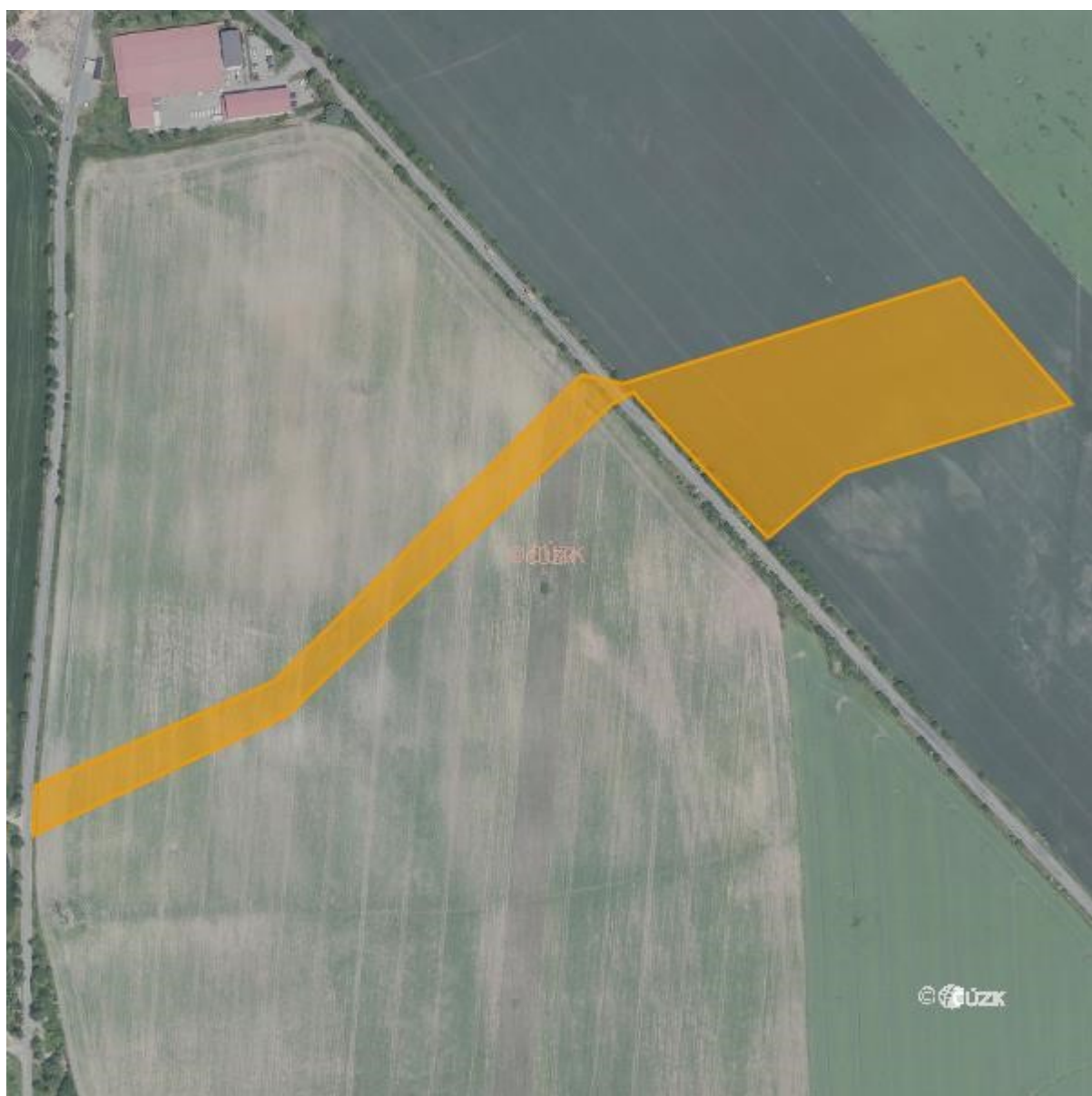
Příloha k vyjádření: 10116/22/OVP/N

Seznam souřadnic předmětu vyjádření:

Souřadnice jsou uvedeny v souřadnicovém systému jednotné trigonometrické sítě katastrální (S-JTSK).

Polygon č. 1 / 1

Y [m]	X [m]
758966.723	1030595.728
758968.487	1030632.064
758780.456	1030543.517
758540.215	1030313.506
758523.987	1030304.333
758424.151	1030412.283
758368.059	1030364.306
758199.079	1030312.800
758280.218	1030219.667
758531.395	1030297.983
758562.087	1030291.281
758674.270	1030403.817
758790.334	1030518.822



**VYJÁDŘENÍ O EXISTENCI SÍTĚ ELEKTRONICKÝCH KOMUNIKACÍ
společnosti CETIN a.s.
(„Vyjádření“)**

**A VŠEOBECNÉ PODMÍNKY OCHRANY SÍTĚ ELEKTRONICKÝCH KOMUNIKACÍ
společnosti CETIN a.s.
(„Všeobecné podmínky ochrany SEK“)**

toto Vyjádření a Všeobecné podmínky ochrany SEK je vydané dle ustanovení § 101 zákona č. 127/2005 Sb., o elektronických komunikacích a o změně některých souvisejících zákonů, v platném znění („**Zákon o elektronických komunikacích**“), a dle ustanovení § 161 zákona č. 183/2006 Sb., o územním plánování a stavebním řádu, v platném znění („**Stavební zákon**“), a dle příslušných ustanovení zákona č. 89/2012 Sb., občanského zákoníku, v platném znění („**Občanský zákoník**“)

Číslo jednací: 776444/22

Číslo žádosti: 0122 044 285 („Žádost“)

Název akce („ Stavba “)	LBC 423, LBK 745 s propojovací Polní cestou C2 v k.ú. Stehelčeves	
Důvod vydání Vyjádření („ Důvod vyjádření “)	Stavební řízení	
Žadatel	AGROPROJEKT PSO s.r.o.	
Stavebník	Státní pozemkový úřad, Husinecká 1024/11a, Praha, 13000	
Zájmové území	Okres	Kladno
	Obec	Stehelčeves
	Kat. území / č. parcely	Stehelčeves
Platnost Vyjádření	15. 9. 2024 („Den konce platnosti Vyjádření“)	

Žadatel Žádostí určil a vyznačil Zájmové území, jakož i určil Důvod Vyjádření.

Na základě určení a vyznačení Zájmového území Žadatelem a na základě určení Důvodu Vyjádření vydává společnost CETIN a.s. následující Vyjádření:

Dojde ke střetu se sítí elektronických komunikací (dále jen „**SEK**“) společnosti a.s.

- (I) Na Žadatelem určeném a vyznačeném Zájmovém území se vyskytuje SEK společnosti CETIN a.s.;
- (II) Společnost CETIN a.s. **za podmínky splnění bodu (III)** tohoto Vyjádření **souhlasí**, aby Stavebník a/nebo Žadatel, je-li Stavebníkem v Zájmovém území vyznačeném v Žádosti, provedl Stavbu a/nebo činnosti povolené příslušným správním rozhodnutím vydaným dle Stavebního zákona;
- (III) Stavebník a/nebo Žadatel, je-li Stavebníkem, je povinen
 - (i) dodržet tyto níže uvedené podmínky, které byly stanovené POS, tak jak je tento označen ve Všeobecných podmínkách ochrany SEK
 - (žádné specifické podmínky nebyly uvedeny); a
 - (ii) řídit se Všeobecnými podmínkami ochrany SEK, které jsou nedílnou součástí Vyjádření;
- (IV) Pro případ, že bude nezbytné přeložení SEK, zajistí vždy takové přeložení SEK její vlastník, společnost CETIN a.s. Stavebník, který vyvolal překládku SEK je dle ustanovení § 104 odst. 17 Zákona o elektronických komunikacích povinen uhradit společnosti CETIN a.s. veškeré náklady na nezbytné úpravy dotčeného úseku SEK, a to na úrovni stávajícího technického řešení;

Číslo jednací: 776444/22

Číslo žádosti: 0122 044 285

(V) Pro účely přeložení SEK dle bodu (IV) tohoto Vyjádření je Stavebník povinen uzavřít se společností CETIN a.s. Smlouvu o realizaci překládky SEK.

Vyjádření je platné pouze pro Zájmové území určené a vyznačené Žadatelem, jakož i pro Důvod Vyjádření stanovený a určený Žadatelem v Žádosti.

Vyjádření pozbývá platnosti i) v Den konce platnosti Vyjádření, ii) změnou rozsahu Zájmového území či změnou Důvodu Vyjádření uvedeného v Žádosti a/nebo iii) jakýmkoliv porušením kterékoliv povinnosti stanovené Všeobecnými podmínkami ochrany SEK, to vše v závislosti na tom, která ze skutečností rozhodná pro pozbytí platnosti Vyjádření nastane nejdříve.

Společnost CETIN a.s. vydáním tohoto Vyjádření poskytla Žadateli pro Žadatelem určené a vyznačené Zájmové území veškeré informace o SEK dostupné společnosti CETIN a.s. ke dni podání Žádosti.


Ze strany společnosti CETIN a.s. může v některých případech docházet ke zpracování Vašich osobních údajů. Ke zpracování Vašich osobních údajů dochází vždy v souladu s platnými právními předpisy. Konkrétní zásady a podmínky zpracování osobních údajů společností CETIN a.s. jsou dostupné na stránce <https://www.cetin.cz/zasady-ochrany-osobnich-udaju>.

V případě dotazů k Vyjádření kontaktujte prosím asistenční linku 

Přílohami Vyjádření jsou:

- *Všeobecné podmínky ochrany SEK*
- *Informace k vytyčení SEK ve vlastnictví společnosti CETIN a.s.*
- *Situační výkres (obsahuje Zájmové území určené a vyznačené Žadatelem a výřezy účelové mapy SEK)*

Vyjádření vydala společnost **CETIN a.s.** dne: 15. 9. 2022.



VŠEOBECNÉ PODMÍNKY OCHRANY SÍTĚ ELEKTRONICKÝCH KOMUNIKACÍ společnosti CETIN a.s.**1. PLATNOST VŠEOBECNÝCH PODMÍNEK**

- i) Tyto Všeobecné podmínky ochrany sítě elektronických komunikací (dále jen „VPOSEK“) tvoří součást Vyjádření (jak je tento pojem definován níže v článku 2 VPOSEK).
- ii) V případě rozporu mezi Vyjádřením a těmito VPOSEK mají přednost ustanovení Vyjádření, pokud není těmito VPOSEK stanoveno jinak.

2. DEFINICE

Níže uvedené termíny, jsou-li použity v těchto VPOSEK a uvozeny velkým písmenem, mají následující význam:

„**CETIN**“ znamená CETIN a.s. se sídlem Českomoravská 2510/19, Libeň, 190 00 Praha 9, IČO: 04084063, zapsaná v obchodním rejstříku vedeném Městským soudem v Praze pod spz. B 20623;

„**Den**“ je kalendářní den;

„**Kabelovod**“ podzemní zařízení sestávající se z tělesa Kabelovodu a kabelových komor, sloužící k zatahování kabelů a ochranných trubek;

„**Občanský zákoník**“ znamená zákon č. 89/2012 Sb., občanský zákoník, ve znění pozdějších předpisů;

„**POS**“ je zaměstnanec společnosti CETIN, pověřený ochranou sítě,

„**Pracovní den**“ znamená Den, který není v České republice dnem pracovního klidu nebo státem uznaným svátkem;

„**Příslušné požadavky**“ znamená jakýkoli a každý příslušný právní předpis, vč. technických norem, nebo normativní právní akt veřejné správy či samosprávy, nebo jakékoli rozhodnutí, povolení, souhlas nebo licenci, včetně podmínek, které s ním souvisí;

„**Překládka**“ je stavba spočívající ve změně trasy vedení SEK ve vlastnictví CETIN nebo přemístění zařízení SEK ve vlastnictví CETIN; Stavebník, který Překládku vyvolal, je dle ustanovení § 104 odst. 17 Zákona o elektronických komunikacích povinen uhradit společnosti CETIN veškeré náklady na nezbytné úpravy dotčeného úseku SEK, a to na úrovni stávajícího technického řešení;

„**SEK**“ je síť elektronických komunikací ve vlastnictví CETIN;

„**Stavba**“ je stavba a/nebo činnosti ve vztahu, k níž bylo vydáno Vyjádření, a je prováděna Stavebníkem a/nebo Žadatelem v souladu s Příslušnými požadavky, povolená příslušným správním rozhodnutím vydaným dle Stavebního zákona;

„**Stavebník**“ je osoba takto označená ve Vyjádření;

„**Stavební zákon**“ je zákon č. 183/2006 Sb., o územním plánování a stavebním řádu;

„**Vyjádření**“ je vyjádření o existenci sítě elektronických komunikací vydané společností CETIN dne 15. 9. 2022 pod č.j. 776444/22;

„**Zájmové území**“ je území označené Žadatelem a/nebo Stavebníkem v Žádosti;

„**Situační výkres**“ je výkres, který je přílohou Vyjádření a obsahuje Zájmové území určené a vyznačené Žadatelem v Žádosti a výřezy účelové mapy SEK;

„**Zákon o elektronických komunikacích**“ je zákon č. 127/2005 Sb., o elektronických komunikacích a o změně některých souvisejících zákonů, ve znění pozdějších předpisů;

„**Žadatel**“ je osoba takto označená ve Vyjádření.

„**Žádost**“ je žádost, kterou Žadatel a/nebo Stavebník požádal CETIN o vydání Vyjádření.

3. PLATNOST A ÚČINNOST VPOSEK

Tyto VPOSEK jsou platné a účinné dnem odeslání Vyjádření na i) adresu elektronické pošty Stavebníka a/nebo Žadatele uvedenou v Žádosti nebo ii) adresu pro doručení prostřednictvím poštovní přepravy uvedenou Stavebníkem a/nebo Žadatelem v Žádosti.

4. OBECNÁ PRÁVA A POVINNOSTI STAVEBNÍKA A/NEBO ŽADATELE

- i) Stavebník, Žadatel je výslovně srozuměn s tím, že SEK je veřejně prospěšným zařízením, byla zřízena ve veřejném zájmu a je chráněna Příslušnými požadavky.
- ii) SEK je chráněna ochranným pásmem, jehož rozsah je stanoven (a) ustanovením § 102 Zákona o elektronických komunikacích a/nebo (b) právními předpisy účinnými před Zákonom o elektronických komunikacích, není-li Příslušnými požadavky stanoveno jinak.
- iii) Stavebník, Žadatel nebo jím pověřená třetí osoba, je povinen při provádění Stavby nebo jiných prací, při odstraňování havárií a projektování staveb, řídit se Příslušnými požadavky, správnou praxí v oboru stavebnictví a technologickými postupy a je povinen učinit veškerá nezbytná opatření vyžadovaná Příslušnými požadavky k ochraně SEK před poškozením. Povinnosti dle tohoto odstavce má Stavebník rovněž ve vztahu k SEK, které se nachází mimo Zájmové území.
- iv) Při zjištění jakéhokoli rozporu mezi údaji v Situačním výkresu, který je přílohou Vyjádření a skutečným stavem, je Stavebník a/nebo Žadatel povinen bez zbytečného odkladu, nejpozději Den následující po zjištění takové skutečnosti, zjištěný rozpor oznámit POS.
- v) Stavebník, Žadatel nebo jím pověřená třetí osoba, je povinen každé poškození či krádež SEK bezodkladně, nejpozději Den následující po zjištění takové skutečnosti, oznámit takovou skutečnost dohledovému centru společnosti CETIN na telefonní číslo [redacted].
- vi) Bude-li Stavebník, Žadatel nebo jím pověřená třetí osoba na společnosti CETIN požadovat, aby se jako účastník správního řízení, pro jehož účely bylo toto Vyjádření vydáno, vzdala práva na odvolání proti rozhodnutí vydanému ve správním řízení, je oprávněn kontaktovat POS.

5. POVINNOSTI STAVEBNÍKA PŘI PŘÍPRAVĚ STAVBY

- i) Při projektování Stavby je Stavebník povinen zajistit, aby projektová dokumentace Stavby (i) zohledňovala veškeré požadavky na ochranu SEK vyplývající z Příslušných požadavků, zejména ze Zákona o elektronických komunikacích a Stavebního zákona, (ii) respektovala správnou praxi v oboru stavebnictví a technologické postupy a (iii) umožňovala, aby i po provedení a umístění Stavby dle takové projektové dokumentace byla společnost CETIN, jako vlastník SEK schopna bez jakýchkoli omezení a překážek provozovat SEK, provádět údržbu a opravy SEK.
- ii) Nebude-li možné projektovou dokumentaci zajistit některý, byť i jeden z požadavků dle předchozího odstavce (i) a/nebo umístění Stavby by mohlo způsobit, že nebude naplněn některý, byť i jeden z požadavků dle předchozího odstavce (i), vyvolá Stavebník Překládku.
- iii) Při projektování Stavby, která se nachází nebo je u ní zamýšlena, že se bude nacházet v ochranném pásmu radiových tras společnosti CETIN a překračuje výšku 15 m nad zemským povrchem, a to včetně dočasných objektů zařízení staveniště (jeřáby, konstrukce, atd.) je Stavebník povinen písemně kontaktovat POS za účelem získání konkrétního stanoviska a podmínek k ochraně radiových tras společnosti CETIN a pro určení, zda Stavba vyvolá Překládku. Ochranné pásmo radiových tras v šíři 50m je zakresleno do situačního výkresu, který je součástí tohoto Vyjádření.

VŠEOBECNÉ PODMÍNKY OCHRANY SÍTĚ ELEKTRONICKÝCH KOMUNIKACÍ společnosti CETIN a.s.

Číslo jednací: 776444/22

Číslo žádosti: 0122 044 285

- (iv) Pokud se v Zájmovém území nachází podzemní silové vedení (NN) ve vlastnictví společnosti CETIN, je Stavebník povinen ve vztahu k projektové dokumentaci zajistit totéž, co je uvedeno pod písm (i) tohoto článku 5, přičemž platí, že Stavebník vyvolá Překládku v případech uvedených pod písm (ii) tohoto článku 5.
- (v) Stavebník je povinen při projektování Stavby, která je stavbou (a) zařízení silových elektrických sítí (VN, VVN a ZVVN) a/nebo (b) trakčních vedení, provést výpočet či posouzení rušivých vlivů na SEK, zpracovat ochranná opatření, to vše dle a v souladu s Příslušnými požadavky. Stavebník je povinen nejpozději třicet (30) Dnů před podáním žádosti o vydání příslušného správního rozhodnutí k umístění Stavby dle Stavebního zákona předat POS výpočet či posouzení rušivých vlivů na SEK a zpracovaná ochranná opatření.
- (vi) Je-li Stavba v souběhu s Kabelovodem, nebo Kabelovod kříží, je Stavebník povinen nejpozději ke Dni, ke kterému započne se zpracováním projektové dokumentace ke Stavbě, oznámit POS a zpracovat POS (a) veškeré případy, kdy trajektorie podvrtné a protlaků budou vedeny ve vzdálenosti menší, než je 1,5 m od Kabelovodu a (b) jakékoliv výkopové práce, které budou nebo by mohly být vedeny v úrovni či pod úrovní Kabelovodu nebo kabelové komory.
- (vii) Je-li Stavba umístěna nebo má být umístěna v blízkosti Kabelovodu, ve vzdálenosti menší, než jsou 2 m nebo kříží-li Stavba Kabelovod ve vzdálenosti menší, než je 0,5 m nad nebo kdekoliv pod Kabelovodem, je Stavebník povinen předložit POS k posouzení zakreslení Stavby v příčných řezech, přičemž do příčného řezu je Stavebník rovněž povinen zakreslit profil kabelové komory.

6. POVINNOSTI STAVEBNÍKA PŘI PROVÁDĚNÍ STAVBY

- (i) Stavebník je před započítím jakýchkoliv zemních prací ve vztahu ke Stavbě povinen vytýčit trasu SEK na terénu dle Příslušných požadavků a dle Stavebního zákona. S vytýčenou trasou SEK je Stavebník povinen seznámit všechny osoby, které budou anebo by mohly zemní práce ve vztahu ke Stavbě provádět. V případě porušení této povinnosti bude Stavebník odpovědný společnosti CETIN za náklady a škody, které porušení této povinnosti společnosti CETIN vzniknou a je povinen je společnosti CETIN uhradit.
- (ii) Pět (5) Pracovních dní před započítím jakýchkoliv prací ve vztahu ke Stavbě je Stavebník povinen oznámit společnosti CETIN, že zahájí práce či činnosti ve vztahu ke Stavbě. Písemné oznámení dle předchozí věty zašle Stavebník na adresu elektronické pošty POS a bude obsahovat minimálně číslo jednací Vyjádření a kontaktní údaje Stavebníka.
- (iii) Stavebník je povinen zabezpečit a zajistit SEK proti mechanickému poškození, a to zpravidla dočasným umístěním silničních betonových panelů nad kabelovou trasou SEK. Do doby, než je zajištěna a zabezpečena ochrana SEK proti mechanickému poškození, není Stavebník oprávněn přejíždět vozidly nebo stavební mechanizací kabelovou trasu SEK. Při přepravě vysokých nákladů nebo při projíždění stroji, vozidly či mechanizací pod nadzemním vedením SEK je Stavebník povinen prověřit, zda výška nadzemního vedení SEK je dostatečná a umožňuje spolehlivý a bezpečný způsob přepravy nákladu či průjezdu strojů, vozidel či mechanizace.
- (iv) Při provádění zemních prací v blízkosti SEK je Stavebník povinen postupovat tak, aby nedošlo ke změně hloubky uložení nebo prostorového uspořádání SEK. V místech, kde SEK vystupuje ze země do budovy, rozváděče, na sloup apod. je Stavebník povinen vykonávat zemní práce se zvýšenou mírou opatrnosti, výkopové práce v blízkosti sloupů nadzemního vedení SEK je Stavebník povinen provádět v takové vzdálenosti od sloupu nadzemního vedení SEK,

kteřá je dostatečná k tomu, aby nedošlo nebo nemohlo dojít k narušení stability sloupu nadzemního vedení SEK. Stavebník je povinen zajistit, aby jakoukoliv jeho činností nedošlo bez souhlasu a vědomí společnosti CETIN (a) ke změně nivelety terénu, a/nebo (b) k výsadbě trvalých porostů, a/nebo (c) ke změně rozsahu a změně konstrukce zpevněných ploch. Pokud došlo k odkrytí SEK, je Stavebník povinen SEK po celou dobu odkrytí náležitě zabezpečit proti prověšení, poškození a odcizení.

- (v) Zjistí-li Stavebník kdykoliv během provádění prací ve vztahu ke Stavbě jakýkoliv rozpor mezi údaji v projektové dokumentaci a skutečností, je povinen bezodkladně přerušit práce a oznámit zjištěný rozpor na adresu elektronické pošty POS. Stavebník není oprávněn pokračovat v pracích ve vztahu ke Stavbě do doby, než získá písemný souhlas POS s pokračováním prací.
- (vi) Stavebník není bez předchozího písemného souhlasu společnosti CETIN oprávněn manipulovat s kryty kabelových komor, jakkoliv zakrývat vstupy do kabelových komor, a to ani dočasně, vstupovat do kabelových komor, jakkoliv manipulovat s případně odkrytými prvky SEK či s jakýmkoliv jiným zařízením se SEK souvisejícím. Rovněž bez předchozího písemného souhlasu společnosti CETIN není Stavebník oprávněn umístit nad trasou Kabelovodu jakoukoliv jinou síť technické infrastruktury v podélném směru.
- (vii) Byla-li v souladu s Vyjádřením a těmito VPOSEK odkryta SEK je Stavebník povinen tři (3) Pracovní dny před zakrytím SEK písemně oznámit POS zakrytí SEK a vyzvat ho ke kontrole před zakrytím. Oznámení Stavebníka dle předchozí věty musí obsahovat minimálně předpokládaný Den zakrytí, číslo jednací Vyjádření a kontaktní údaje Stavebníka. Stavebník není oprávněn provést zakrytí do doby, než získá písemný souhlas POS se zakrytím.

7. ROZHODNÉ PRÁVO

Vyjádření a VPOSEK se řídí českým právem, zejména Občanským zákoníkem, Zákonem o elektronických komunikacích a Stavebním zákonem. Veškeré spory z Vyjádření či VPOSEK vyplývající budou s konečnou platností řešeny u příslušného soudu České republiky.

8. PÍSEMNÝ STYK

Písemným stykem či pojmem „písemně“ se pro účely Vyjádření a VPOSEK rozumí předání zpráv jedním z těchto způsobů:

- v listinné podobě;
- e-mailovou zprávou se zaručeným elektronickým podpisem dle zák. č. 227/2000 Sb., o elektronickém podpisu a o změně některých dalších zákonů (zákon o elektronickém podpisu), ve znění pozdějších předpisů;

9. ZÁVĚREČNÁ USTANOVENÍ


- (i) Stavebník, Žadatel nebo jím pověřená třetí osoba je počínaje Dnem převzetí Vyjádření povinen užít informace a data uvedená ve Vyjádření pouze a výhradně k účelu, pro který mu byla tato poskytnuta. Stavebník, Žadatel nebo jím pověřená třetí osoba není oprávněn informace a data rozmnožovat, rozšiřovat, pronajímat, půjčovat či jinak umožnit jejich užívání třetí osobou bez předchozího písemného souhlasu společnosti CETIN.
- (ii) Pro případ porušení kterékoliv z povinností Stavebníka, Žadatele nebo jím pověřené třetí osoby, založené Vyjádřením /nebo těmito VPOSEK je Stavebník, Žadatel či jím pověřená třetí osoba odpovědný za veškeré náklady a škody, které společnosti CETIN vzniknou porušením povinností Stavebníka, Žadatele nebo jím pověřené třetí osoby.

Číslo jednací: 776444/22

Číslo žádosti: 0122 044 285


Informace k vytyčení *SEK*

V případě požadavku na vytyčení *PVSEK* společnosti *CETIN a.s.* se, prosím, obraťte na společnosti uvedené níže.

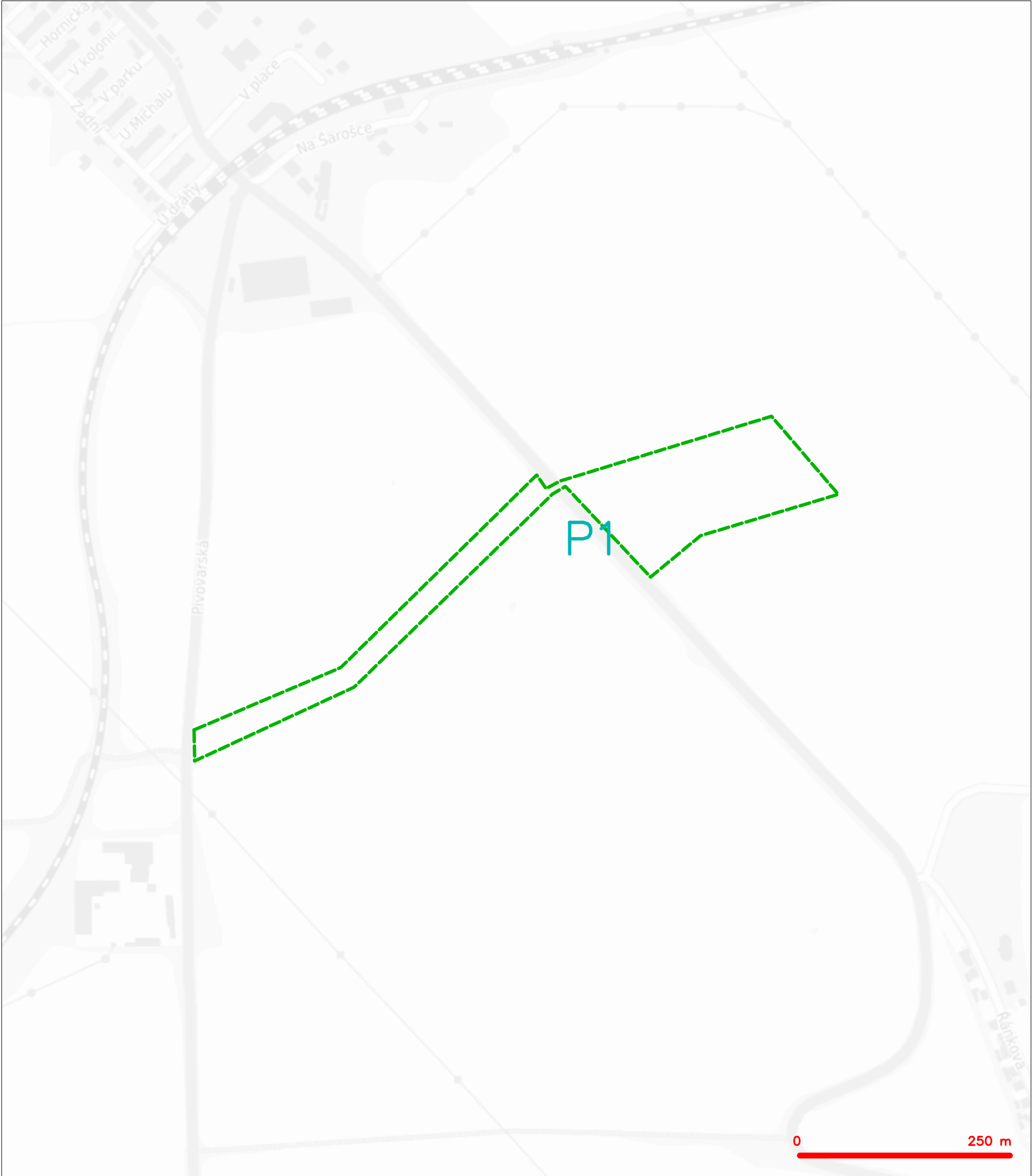


Číslo jednací: 776444/22


Číslo žádosti: 0122 044 285



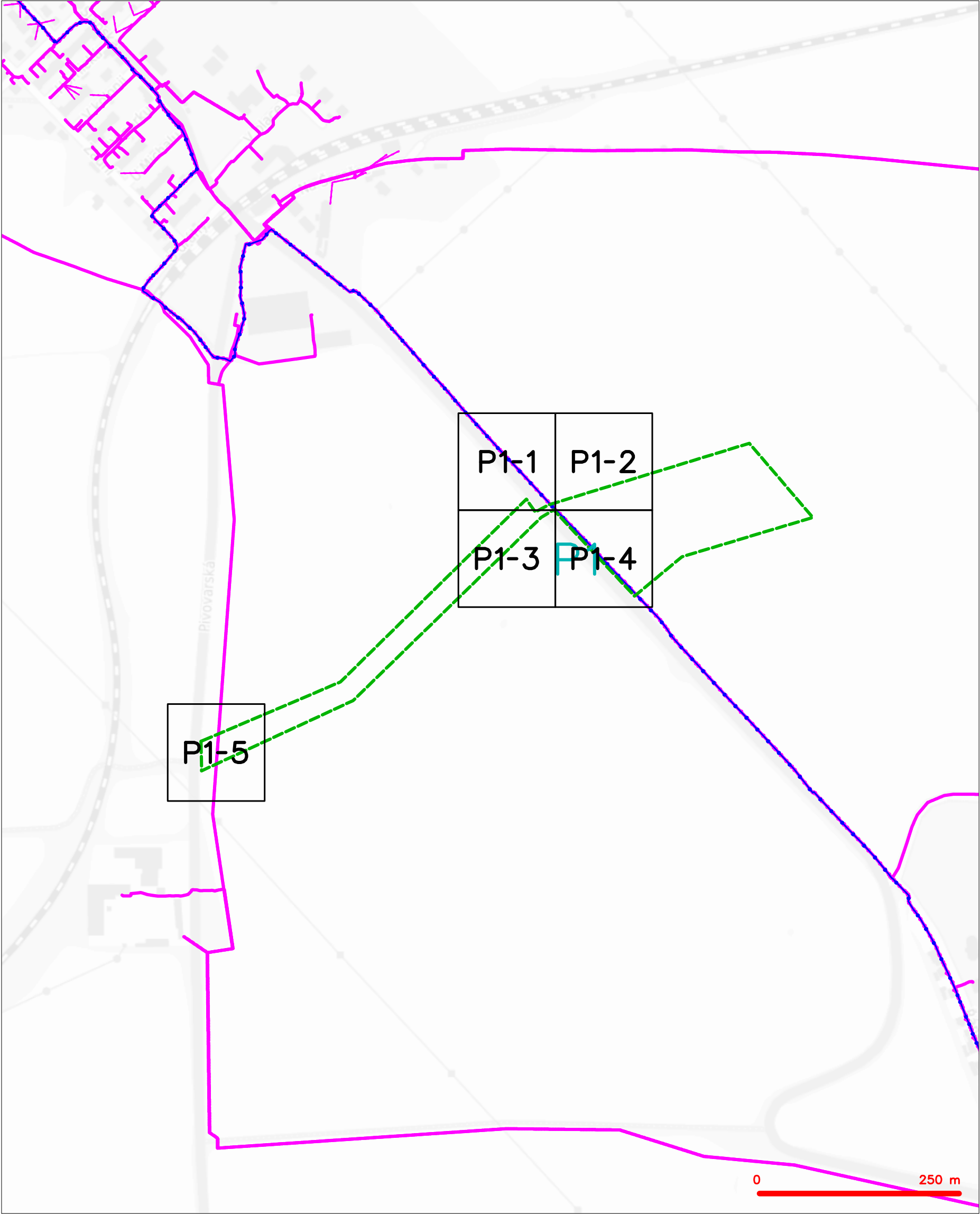
SITUAČNÍ VÝKRES - ZÁJMOVÉ ÚZEMÍ



LEGENDA
----- hranice zájmového území k vyjádření




SITUAČNÍ VÝKRES - POLYGON 1




LEGENDA	
	hranice zájmového území k vyjádření
	NV přípojka, území s NV přípojkou CETIN
	zaměřený průběh metalického kabelu
	zaměřený průběh optického kabelu, HDPE trubky nebo souběh optického a metalického kabelu
	nezaměřený průběh metalického kabelu
	nadzemní síť cizí
	nezaměřený průběh optického kabelu, HDPE trubky nebo souběh optického a metalického kabelu
	radiové síť, ochranné pásmo radiové sítě
	nadzemní síť
	neprovazované síť
	podzemní síť cizí
	sítě s NV
	kollektor, kabelovod

SITUAČNÍ VÝKRES - POLYGON 1, list kladu P1-2




LEGENDA	
----- hranice zájmového území k vyjádření	----- nezaměřený průběh optického kabelu, HDPE trubky
----- NV přípojka, území s NV přípojkou CETIN	----- nebo souběh optického a metalického kabelu
----- zaměřený průběh metalického kabelu	----- radiové sítě, ochranné pásmo radiové sítě
----- zaměřený průběh optického kabelu, HDPE trubky	----- nadzemní síť
----- nebo souběh optického a metalického kabelu	----- neprovazované sítě
----- nezaměřený průběh metalického kabelu	----- podzemní sítě cizí
----- nadzemní síť cizí	----- síť s NV
	===== kolektor, kabelovod

SITUAČNÍ VÝKRES - POLYGON 1, list kladu P1-3



LEGENDA	
	hranice zájmového území k vyjádření
	NV přípojka, území s NV přípojkou CETIN
	zaměřený průběh metalického kabelu
	zaměřený průběh optického kabelu, HDPE trubky nebo souběh optického a metalického kabelu
	nezaměřený průběh metalického kabelu
	nadzemní síť cizí
	nezaměřený průběh optického kabelu, HDPE trubky nebo souběh optického a metalického kabelu
	radiové síť, ochranné pásmo radiové sítě
	nadzemní síť
	neprovozované síť
	podzemní síť cizí
	síť s NV
	koléktor, kabelovod

SITUAČNÍ VÝKRES - POLYGON 1, list kladu P1-4



LEGENDA	
----- hranice zájmového území k vyjádření	--- nezaměřený průběh optického kabelu, HDPE trubky
----- NV přípojka, území s NV přípojkou CETIN	--- nebo souběh optického a metalického kabelu
----- zaměřený průběh metalického kabelu	--- radiové sítě, ochranné pásmo radiové sítě
----- zaměřený průběh optického kabelu, HDPE trubky	--- nadzemní sítě
----- nebo souběh optického a metalického kabelu	--- neprovozované sítě
----- nezaměřený průběh metalického kabelu	--- podzemní sítě cizí
----- nadzemní sítě cizí	--- sítě s NV
	--- kolektor, kabelovod

717

Naše zn.: VYJNEJ-2022-11870-01

AGROPROJEKT PSO s.r.o.

Vyřizuje:

Slavičková 840/1b
638 00 Brno

Mobil:

E-mail:

V Praze dne 19. 9. 2022

VYJÁDŘENÍ O EXISTENCI SÍTĚ ELEKTRONICKÝCH KOMUNIKACÍ společnosti Nej.cz s.r.o.

Žadatel(ka), společnost AGROPROJEKT PSO s.r.o., Slavičková 840/1b, 638 00 Brno (dále jen "žadatel") podal(a) dne 12. 9. 2022 žádost o vyjádření ke stavební akci nazvané

LBC 423, LBK 745 s propojovací Polní cestou C2 v k.ú. Stehelčeves

přičemž stanovil(a) důvod žádosti a oblast dotčeného zájmového území, v němž bude stavba probíhat. Na základě určení a vyznačení zájmového území a na základě stanovení důvodu pro vydání vyjádření vydává společnost Nej.cz s.r.o., Kaplanova 2252/8, 148 00 Praha 4, jakožto vlastník technické infrastruktury v souladu s ustanovením § 101 zákona č. 127/2005 Sb., o elektronických komunikacích a o změně některých souvisejících zákonů (zákon o elektronických komunikacích), ve znění pozdějších předpisů a § 161 zákona č. 183/2006 Sb., o územním plánování a stavebním řádu (stavební zákon) či dle dalších příslušných právních předpisů a v souladu s příslušnými ustanoveními zákona č. 89/2012Sb. občanského zákoníku v platném znění, následující vyjádření:

Ve vyznačeném zájmovém území se nenachází vedení a zařízení sítě elektronických komunikací (dále jen „SEK“) společnosti Nej.cz s.r.o.


Společnost Nej.cz s.r.o. souhlasí s předmětnou stavební akcí a zároveň souhlasí s vydáním příslušného správního rozhodnutí stavebním úřadem pro povolení předmětné stavební akce (rozhodnutí o umístění stavby, stavební povolení či jiné).

Další ustanovení a informace:

- Vyjádření je platné pouze pro zájmové území určené a vyznačené žadatelem. Změní-li se zájmové území či dojde-li ke změnám v projektové dokumentaci, je nutno požádat o nové vyjádření!
- **Platnost vyjádření je 1 rok od vydání, vyjádření tedy pozbývá platnosti dnem 19. 9. 2023**

- Platnost vyjádření nelze prodloužit a je nutné vždy žádat o vystavení nového vyjádření.
- Upozorňujeme, že zpracovatel nenese odpovědnost za škody, které by mohly vzniknout nesprávně či neúplně poskytnutými údaji včetně nesprávného či neúplného zákresu zájmového území. Žadatel bere na vědomí, že jakékoliv poskytnuté informace o síti Nej.cz s.r.o. smí být použita pouze k účelu, pro který byla poskytnuta (nejčastěji ve věci spojené se zpracováním projektové dokumentace, získáním povolení od stavebního úřadu a realizaci stavební akce). Případná námi poskytnutá data není povoleno používat k jiným účelům (zejména rozmnožovat a půjčovat, prodávat či pronajímat třetím stranám, používat jako zdroj pro své informační systémy, ani je používat jako podklad při projektování jiných staveb).
- Dotazy, oznámení či žádosti o sdělení kontaktu na techniky Nej.cz s.r.o. směřujte na pracovníka ochrany sítě (POS). Tím je osoba, která vydala toto vyjádření (viz kontakt níže). Pro doručování písemností použijte adresu níže v dokumentu.

V Praze dne 19. 9. 2022




specialista technické dokumentace

Sídlo společnosti:
Nej.cz s.r.o.
Kaplanova 2252/8
148 00 Praha 4

Adresa pro doručování písemností:
Nej.cz s.r.o.,
pobočka Nový Bydžov
Jana Žižky 627
504 01 Nový Bydžov

Přílohy:

1x zákres zájmového území

Příloha č.1: Zákres zájmového území k vyjádření zn.VYJNEJ-2022-11870-01



Legenda:

	Rozsah zájmového území		Zemní koaxiální vedení, nezaměřené
	Zemní optické vedení, zaměřené		Nadzemní koaxiální vedení (převěš)
	Zemní optické vedení, nezaměřené		Koaxiální trasa v kolektoru / kabelovodu
	Nadzemní optické vedení (převěš)		Koaxiální trasa vedená vnitřkem domu
	Optická trasa v kolektoru / kabelovodu		Pronajaté zemní koaxiální vedení
	Cizí zemní trasa, v níž jsou pronajata optická vlákna		Pronajaté nadzemní koaxiální vedení
	Cizí nadzemní trasa, v níž jsou pronajata optická vlákna		Metalické vedení
	Cizí kolektorová trasa, v níž jsou pronajata optická vlákna		Plánované vedení pod ÚR
	Optická trasa vedená vnitřkem domu		HDP trubky zaměřené
	Zemní koaxiální vedení, zaměřené		HDP trubky nezaměřené
			Plánované vedení v projekci

AGROPROJEKT PSO s.r.o.

Slavičkova 840/1b
638 00 Brno

Váš dopis zn.

ze dne

Číslo jednací 1202217961

Datum 12.9.2022

Vyřizuje

telefon

e-mail

Věc: **Souhrnné stanovisko k existenci sítí elektronických komunikací v majetku a/nebo ve správě ČD - Telematika a.s. ke stavebnímu řízení.**

Název stavby: **LBC 423, LBK 745 s propojovací Polní cestou C2 v k.ú. Stehelčeves**

V zájmovém území určeném a vyznačeném žadatelem **se nenachází** prostředky sítí elektronických komunikací v majetku a správě ČD - Telematika a.s. a zájmové území nezasahuje do ochranného pásma těchto sítí. Ochranné pásmo sítí elektronických komunikací určuje §102 zák. č. 127/2005 Sb., o elektronických komunikacích.

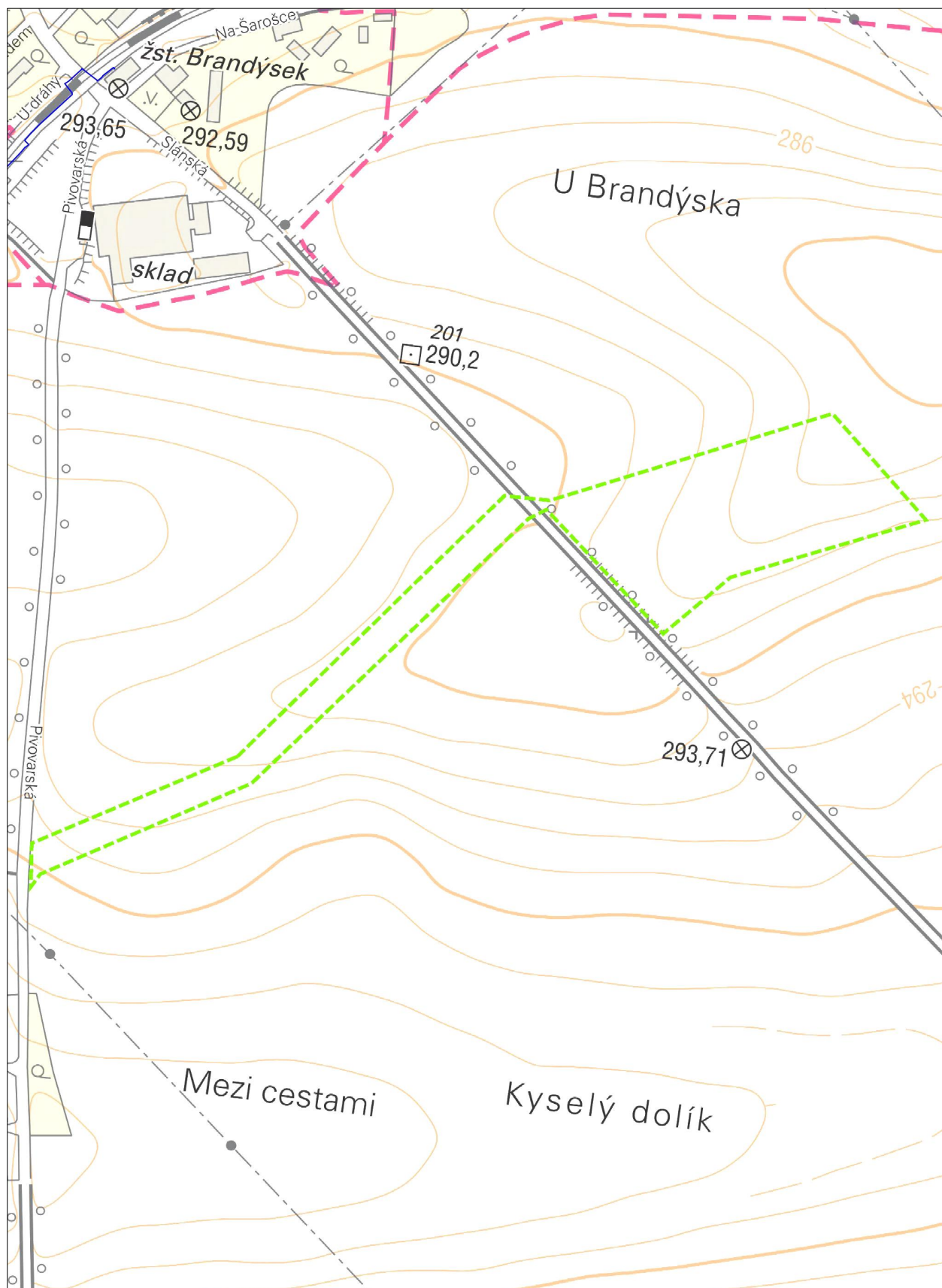
Vyjádření je platné pouze pro zájmové území vyznačené žadatelem včetně důvodu stanoveného žadatelem.

Vyjádření pozbývá platnosti dne 12.9.2024

ČD - Telematika a.s.
Pernerova 2819/2a
130 00 Praha 3

Žádost o vyjádření k existenci SEK je možné podávat elektronicky na vyjadreni.cdt.cz.

www.cdt.cz



ŽADATEL

AGROPROJEKT PSO s.r.o.

NAŠE ZNAČKA
0101808232

VYŘÍZENO DNE
12.09.2022

Sdělení o existenci energetického zařízení, sítě pro elektronickou komunikaci nebo zařízení technické infrastruktury společnosti ČEZ Distribuce, a. s., pro akci:

LBC 423, LBK 745 s propojovací Polní cestou C2 v k.ú. Stehelčeves

Vážený zákazníku,

dovolujeme si reagovat na Vaši žádost číslo 0101808232 ze dne 12.09.2022 o sdělení o existenci energetického zařízení, sítě pro elektronickou komunikaci nebo zařízení technické infrastruktury. Na Vámi uvedeném zájmovém území se **nenachází energetické zařízení, zařízení sítě pro elektronickou komunikaci nebo zařízení technické infrastruktury v majetku společnosti ČEZ Distribuce, a. s.**

Zároveň si Vás dovoluujeme upozornit, že se v zájmovém území může nacházet energetické zařízení, sítě pro elektronickou komunikaci nebo zařízení technické infrastruktury, které není v majetku společnosti ČEZ Distribuce, a. s.

Toto sdělení je platné do 12.03.2023.

V souvislosti s výše uvedeným si Vás dovoluujeme upozornit, že uvedené sdělení včetně jeho příloh představuje skutečnosti tvořící obchodní tajemství společnosti ČEZ Distribuce, a. s. Poskytnuté informace jsou dále také důvěrnými informacemi a obchodně citlivými informacemi společnosti ČEZ Distribuce, a. s. Z výše uvedených důvodů si Vás proto společnost ČEZ Distribuce, a. s., dovoluje upozornit, že s poskytnutými informacemi je potřeba nakládat dle platných právních předpisů, v opačném případě se vystavujete postihu ve smyslu platné právní úpravy. V této souvislosti si Vás dále dovoluujeme upozornit, že požadované informace nesmí být předány, sděleny, využity, zpřístupněny, či jiným způsobem postoupeny na jakoukoli třetí osobu bez předchozího prokazatelného souhlasu společnosti ČEZ Distribuce, a. s. Informace o existenci energetického zařízení, sítě pro elektronickou komunikaci a zařízení technické infrastruktury mohou být využity pouze pro účel, pro který byly vyžádány.

S pozdravem

ČEZ Distribuce, a. s.

Děčín, Děčín IV-Podmokly
Teplická 874/8
PSČ 405 02
IČ: 24729035

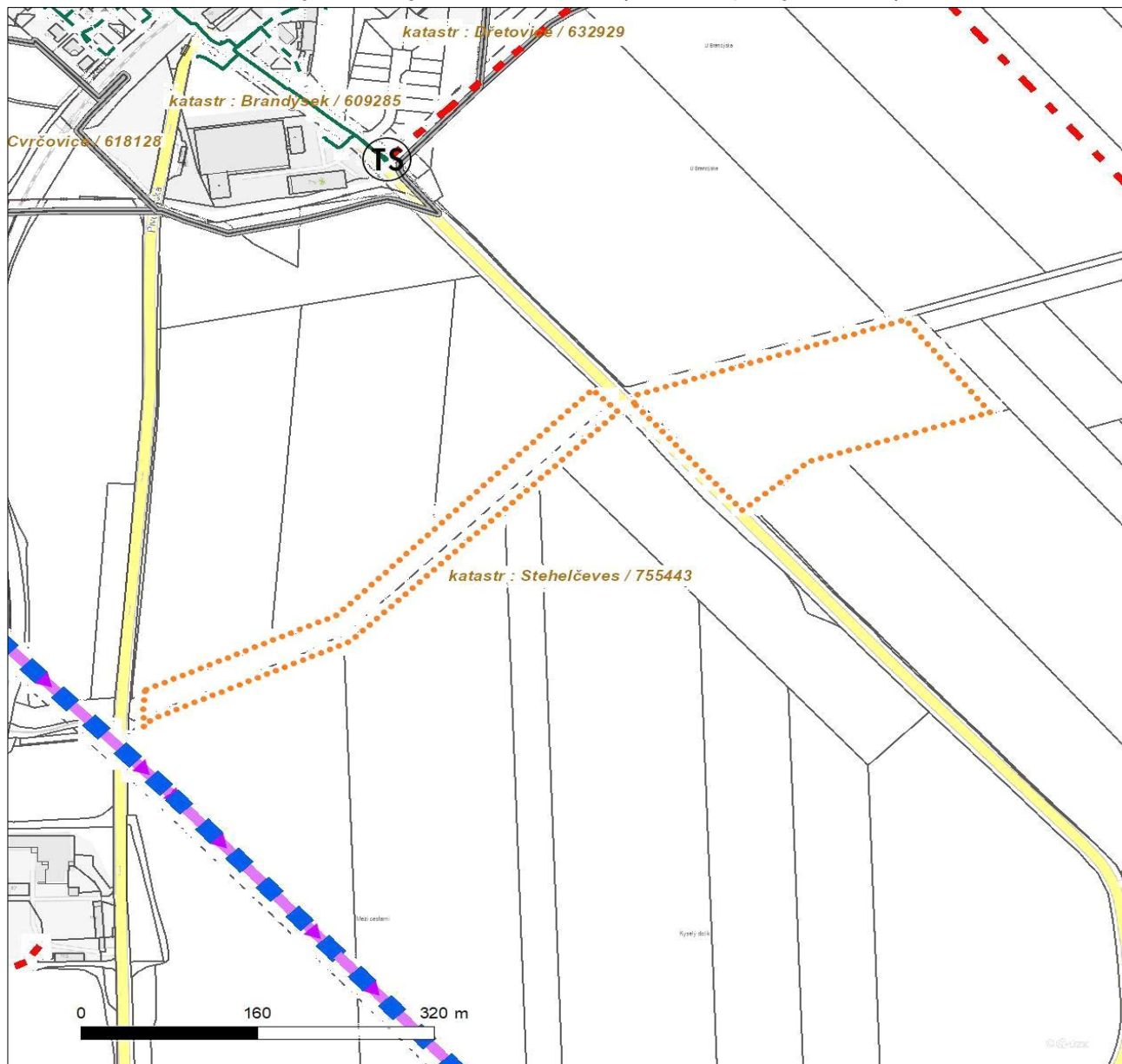
Přílohy

Situační výkres zájmového území

Platí pouze se sdělením číslo 0101808232.

Zakreslené polohy zařízení v příloze jsou pouze informativní.

Situační výkres zájmového území (klad mapových listů)



Není-li zobrazena katastrální mapa, zadejte žádost znovu. Katastrální mapa je generována prostřednictvím externí WMS služby, jejíž provoz nezajišťuje společnost ČEZ Distribuce, a. s.

LEGENDA		
Podzemní vedení NN do 1 kV	Stanice do 52 kV - stožárová	Nadzemní síť pro elektronickou komunikaci
Nadzemní vedení NN do 1 kV	Stanice do 52 kV - zděná	Podzemní síť pro elektronickou komunikaci
Podzemní vedení VN do 35 kV	Transformovna (nad 52 kV)	HDPE trubka
Nadzemní vedení VN do 35 kV	Probíhající investice ČEZ Distribuce	Souběhy sítí pro elektronickou komunikaci s energetickými sítěmi:
Podzemní vedení VVN 110 kV	Stanice ČEZ Distribuce ve výstavbě	Souběh s podzemním vedením NN do 1 kV
Nadzemní vedení VVN 110 kV	Zařízení ČEZ Distribuce ve výstavbě	Souběh s nadzemním vedením NN do 1 kV
NN přívod odběratele	Hranice katastrálního území	Souběh s podzemním vedením VN do 35 kV
Zařízení technické infrastruktury		Souběh s nadzemním vedením VN do 35 kV
Cizí energetické vedení		Souběh s podzemním vedením VVN 110 kV
Zájmové území		Souběh s nadzemním vedením VVN 110 kV



ŽADATEL
AGROPROJEKT PSO s.r.o.

NAŠE ZNAČKA
0700603921

VYŘIZUJE / LINKA

VYŘÍZENO DNE
12.09.2022

Sdělení o existenci komunikačního vedení společnosti ČEZ ICT Services, a. s.

Název akce: **LBC 423, LBK 745 s propojovací Polní cestou C2 v k.ú. Stehelčeves**

Účel: **Stavební řízení**

Vážený zákazníku,
dovolujeme si reagovat na Vaši žádost číslo 0700603921 ze dne 12.09.2022, která se týkala sdělení o existenci komunikačního zařízení na Vámi určeném zájmovém území.

Dle vědomí společnosti ČEZ ICT Services, a. s., se na Vámi vymezeném zájmovém území:
nenachází komunikační zařízení v majetku společnosti ČEZ ICT Services, a. s.

Zároveň si Vás dovoluujeme upozornit, že není vyloučeno, že se ve Vámi vymezeném zájmovém území nachází jiné zařízení, které není v majetku společnosti ČEZ ICT Services, a. s.

Toto sdělení je platné do 12.09.2023.

V souvislosti s výše uvedeným si Vás dovoluujeme upozornit, že sdělení o existenci či neexistenci sítí představuje skutečnosti tvořící obchodní tajemství společnosti ČEZ ICT Services, a. s. Poskytnuté informace jsou dále také důvěrnými informacemi společnosti ČEZ ICT Services, a. s. Z výše uvedených důvodů si Vás proto společnost ČEZ ICT Services, a. s., dovoluje upozornit, že s poskytnutými informacemi je potřeba nakládat dle platných právních předpisů, v opačném případě se vystavujete postihu ve smyslu platné právní úpravy. V této souvislosti si Vás dovoluujeme rovněž upozornit, že požadované informace nesmí být předány, sděleny, využity, zpřístupněny, či jiným způsobem postoupeny na jakoukoli třetí osobu bez předchozího prokazatelného souhlasu společnosti ČEZ ICT Services, a. s. Informace o existenci sítí mohou být využity pouze pro účel, pro který byly vyžádány.

ČEZ ICT Services, a. s.

Praha, Praha 4
Duhová 1531/3
PSČ 140 53
IČ: 26470411

Přílohy

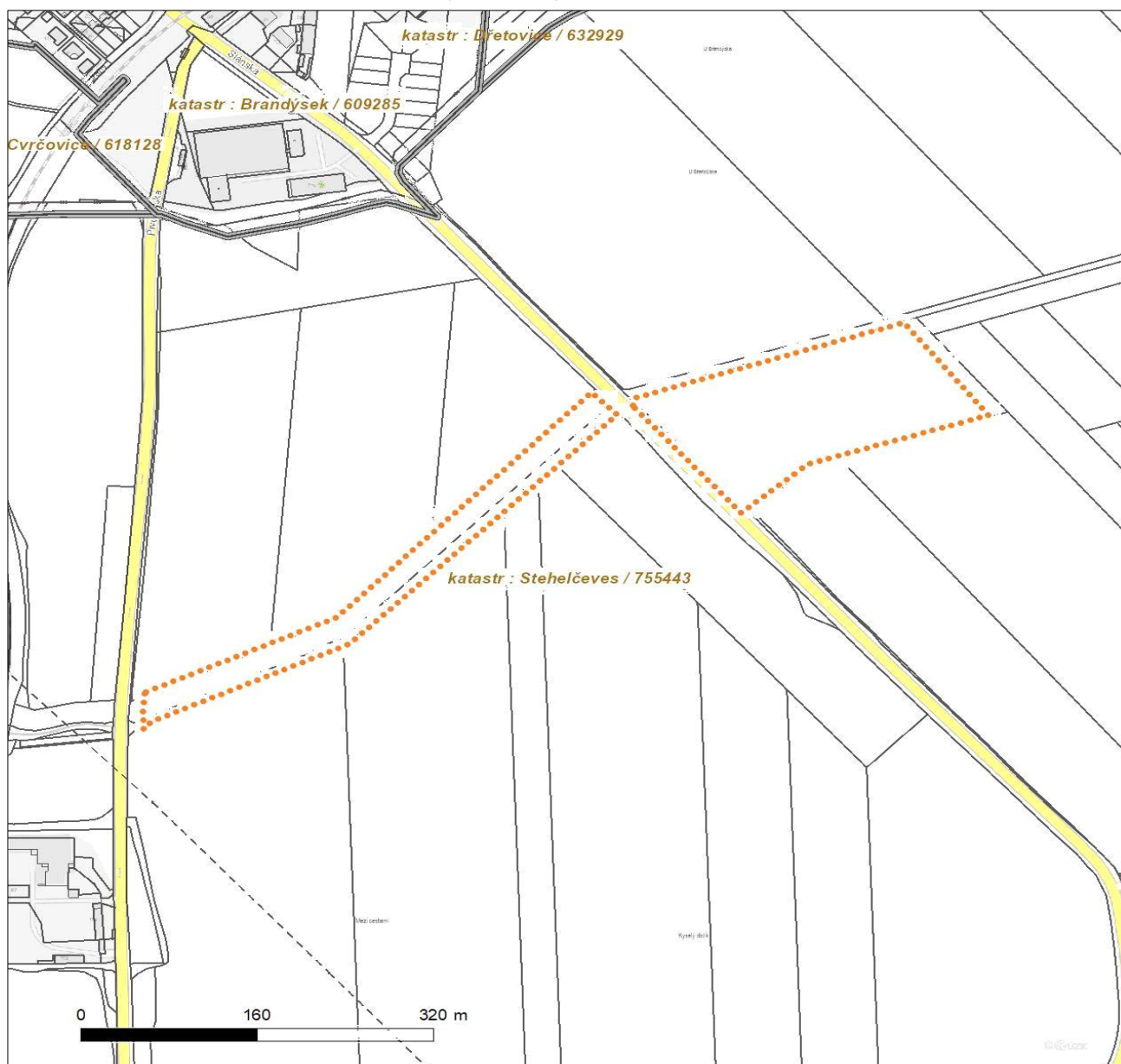
Situační výkres zájmového území



Platí pouze se sdělením číslo 0700603921.

Zakreslené polohy zařízení v příloze jsou pouze informativní.

Situační výkres zájmového území



LEGENDA

- | | |
|-------------------------------------|--------------------------------|
| ■ ■ ■ ■ ■ Nadzemní optické vedení | — Radioreléový spoj vzduch |
| — Podzemní optické vedení | Zájmové území |
| ■ ■ ■ ■ ■ Nadzemní metalické vedení | == Hranice katastrálního území |
| — Podzemní metalické vedení | |



ŽADATEL
AGROPROJEKT PSO s.r.o.

NAŠE ZNAČKA
0201466593

VYŘIZUJE / LINKA

VYŘÍZENO DNE
12.09.2022

Sdělení o existenci komunikačního vedení společnosti Telco Pro Services, a. s.

Název akce: **LBC 423, LBK 745 s propojovací Polní cestou C2 v k.ú. Stehelčeves**

Účel: **Stavební řízení**

Vážený zákazníku,
dovolujeme si reagovat na Vaši žádost číslo 0201466593 ze dne 12.09.2022, která se týkala sdělení o existenci komunikačního zařízení na Vámi určeném zájmovém území.

Dle vědomí společnosti Telco Pro Services, a. s., se na Vámi vymezeném zájmovém území:
nenachází komunikační zařízení v majetku společnosti Telco Pro Services, a. s.

Zároveň si Vás dovoluujeme upozornit, že není vyloučeno, že se ve Vámi vymezeném zájmovém území nachází jiné zařízení, které není v majetku společnosti Telco Pro Services, a. s.

Toto sdělení je platné do 12.09.2023.

V souvislosti s výše uvedeným si Vás dovoluujeme upozornit, že sdělení o existenci či neexistenci sítí představuje skutečnosti tvořící obchodní tajemství společnosti Telco Pro Services, a. s. Poskytnuté informace jsou dále také důvěrnými informacemi společnosti Telco Pro Services, a. s. Z výše uvedených důvodů si Vás proto společnost Telco Pro Services, a. s., dovoluje upozornit, že s poskytnutými informacemi je potřeba nakládat dle platných právních předpisů, v opačném případě se vystavujete postihu ve smyslu platné právní úpravy. V této souvislosti si Vás dovoluujeme rovněž upozornit, že požadované informace nesmí být předány, sděleny, využity, zpřístupněny, či jiným způsobem postoupeny na jakoukoli třetí osobu bez předchozího prokazatelného souhlasu společnosti Telco Pro Services, a. s. Informace o existenci sítí mohou být využity pouze pro účel, pro který byly vyžádány.

S pozdravem

Telco Pro Services, a. s.

Praha, Praha 4
Duhová 1531/3
PSČ 140 00
IČ: 29148278

Přílohy

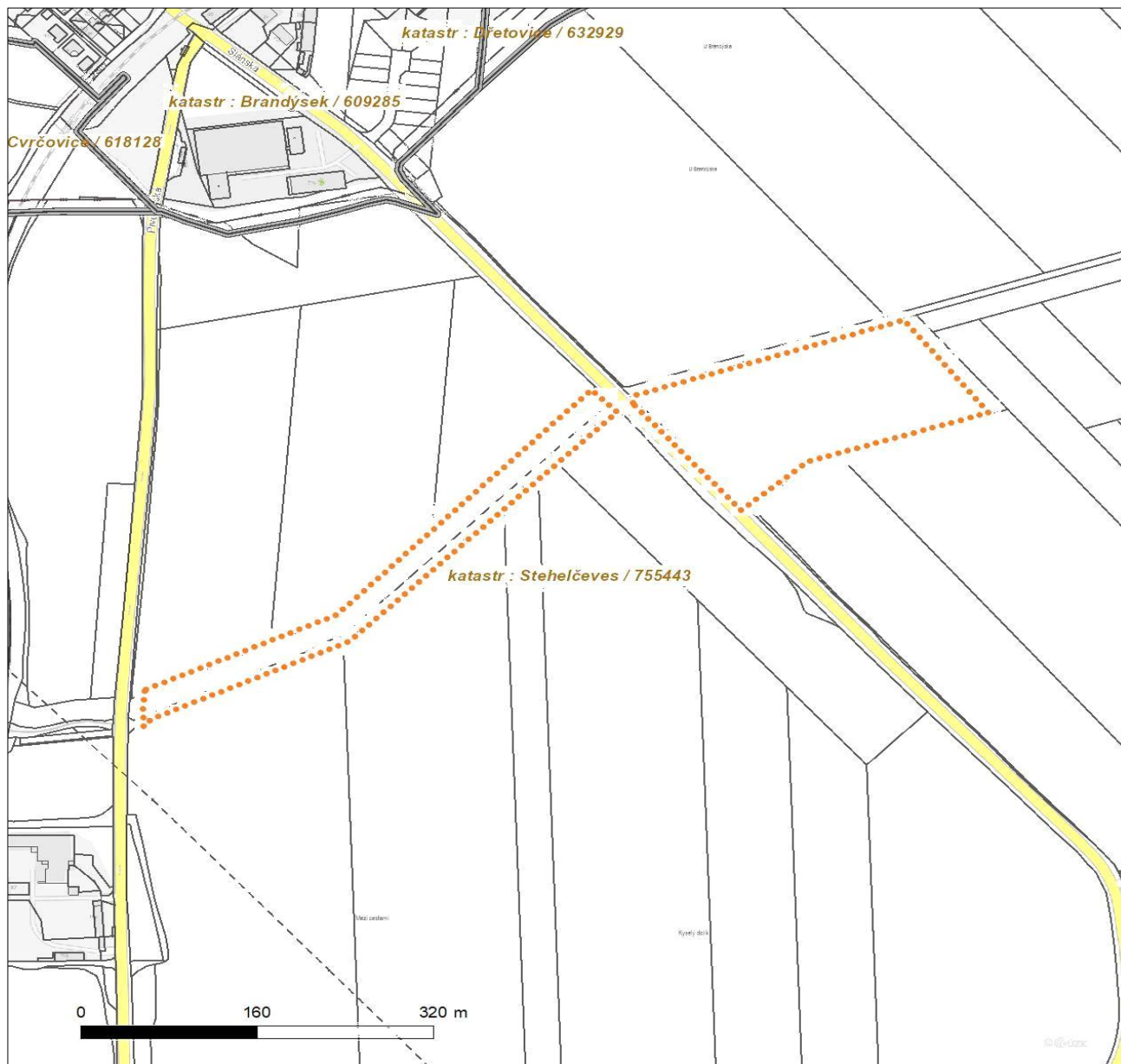
Situační výkres zájmového území



Platí pouze se sdělením číslo 0201466593.

Zakreslené polohy zařízení v příloze jsou pouze informativní.

Situační výkres zájmového území



LEGENDA

- | | |
|-----------------------------------|------------------------------------|
| ■ ■ ■ ■ ■ Nadzemní optické vedení | ■ ■ ■ ■ ■ Radioreléový spoj vzduch |
| — Podzemní optické vedení | ● ● ● ● ● Zájmové území |
| - - - Nadzemní metalické vedení | — Hranice katastrálního území |
| — Podzemní metalické vedení | |

AGROPROJEKT PSO s.r.o.

Slavičková č.p. 840/1b
638 00 Lesná

(dále jen „žadatel“)

Číslo žádosti	Naše značka	Vyřizuje / linka / e-mail	Místo odeslání / dne
202208089	08089/2022/CEPS		Praha / 12. 9. 2022

Sdělení o poloze technické infrastruktury (přenosové soustavy) podle § 161 zákona č. 183/2006 Sb., stavební zákon

Název záměru: LBC 423, LBK 745 s propojovací Polní cestou C2 v k.ú. Stehelčeves (dále jen „Záměr“)

Vážený žadateli,

na základě Vaší žádosti o vydání sdělení podle § 161 zákona č. 183/2006 Sb., stavební zákon, Vám sdělujeme následující.

V území označeném Vaším polygonem (viz příloha č. 1 a 2 tohoto sdělení) se nenachází žádné zařízení přenosové soustavy, ani jeho ochranné pásmo.

Toto sdělení má platnost do 12. 09. 2024

S pozdravem

ČEPS, a.s.

Vedeme elektřinu nejvyššího napětí

Přílohy:

- 1) Polygon zájmového území*
- 2) Seznam parcel a katastrálních území dotčených polygonem zájmového území*

Vedeme elektřinu nejvyššího napětí

Rekapitulace žádosti (č. 202208089)

Žadatel

IČ	41601483
IČO – Kontaktní osoba	
Jméno, příjmení a titul nebo Obchodní firma včetně právní formy	AGROPROJEKT PSO s.r.o.
Telefon	
E-mail	
Korespondenční adresa	
Obec	Brno
Část obce	Lesná
Ulice	Slavíčková č.p. 840/1b
PSČ	63800

Stavebník – investor

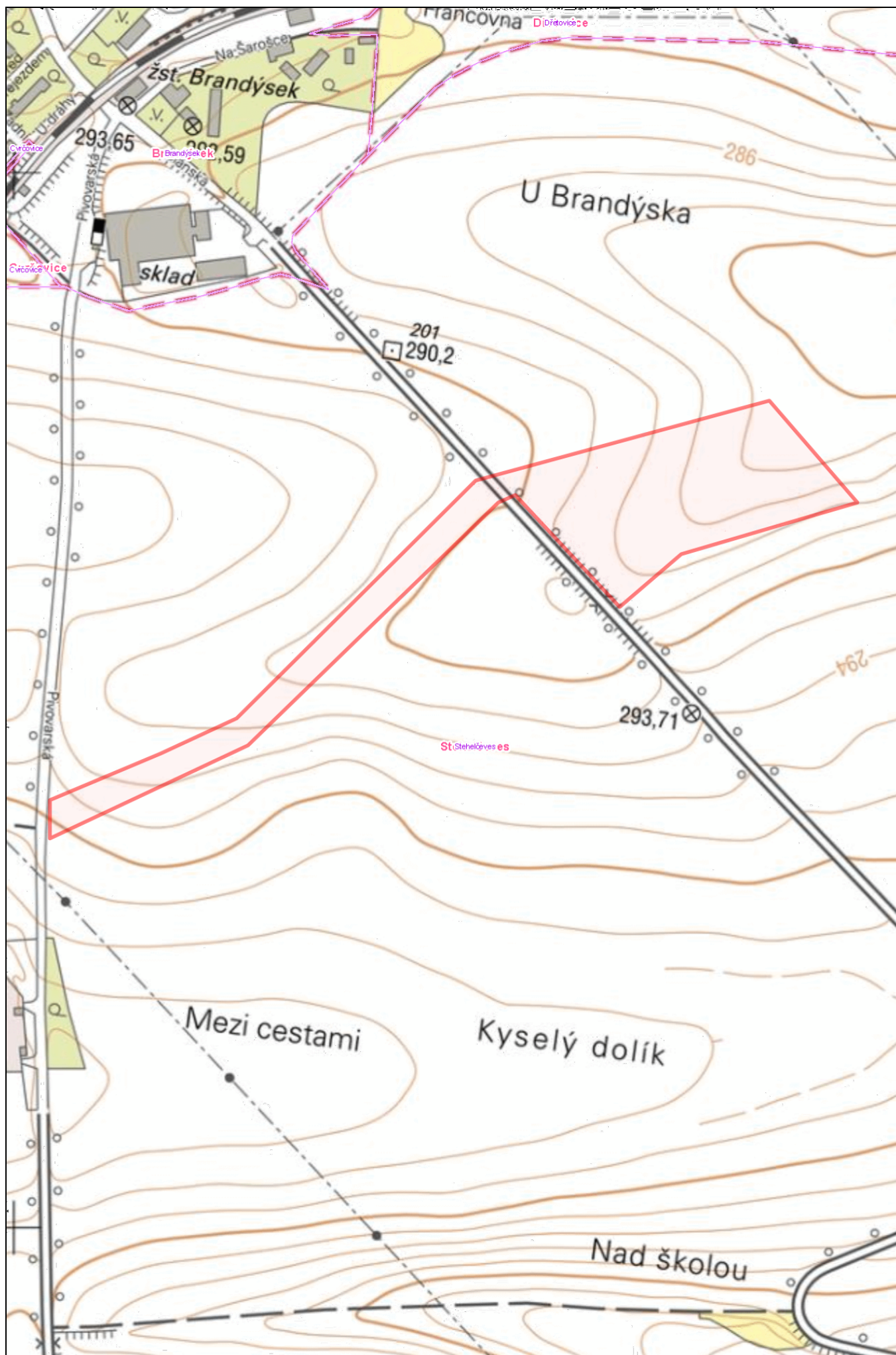
IČO	01312774
IČO – Kontaktní osoba	Ing. Martina Mbumastonová
Jméno, příjmení a titul nebo Obchodní firma včetně právní formy	Státní pozemkový úřad
Telefon	Nevyplněno
E-mail	m.mbumastonova@spucr.cz
Korespondenční adresa	
Obec	Praha
Část obce	Žižkov
Ulice	Husinecká č.p. 1024/11a
PSČ	13000

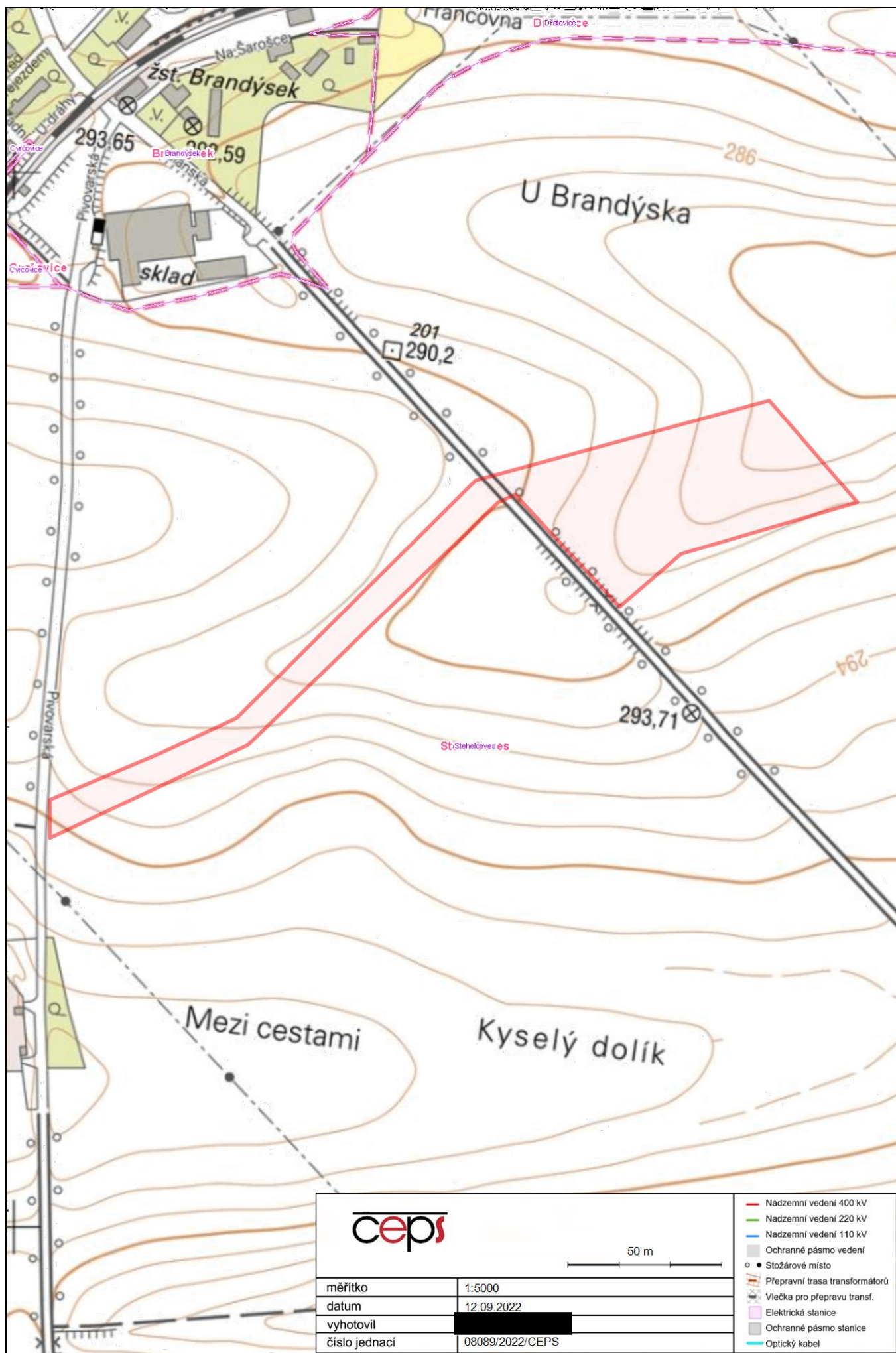
Podrobnosti žádosti

Název akce/stavby	LBC 423, LBK 745 s propojovací Polní cestou C2 v k.ú. Stehelčeves
Důvod žádosti	Sdělení o poloze technické infrastruktury Informace o poloze sítí, rozsahu a podmínkách v ochranného pásma. Základní informace, zda je záměr žadatele v ochranném pásmu přípustný. Žádá se o informace o dotčení území zařízeními nebo záměry přenosové soustavy dle § 161 Stavebního zákona (např. existence sítí, předprojektová příprava).
Účel žádosti	Existence sítí Dle § 161 Stavebního zákona na žádost pořizovatele územně analytických podkladů, územní studie nebo územně plánovací dokumentace, obecního úřadu, stavebníka nebo osoby jím zmocněné, sdělí vlastník technické infrastruktury do 30 dnů údaje o poloze, podmínky napojení, ochraně a další nezbytné údaje pro projektovou činnost.
Zaslání vektorového souboru	DWG
Typ stavby	Nadzemní - silnice, dálnice, polní cesta, účelová komunikace, most
Výška stavby	0
Odkaz pro stažení přílohy	K žádosti nebyla přiložena žádná externí příloha.
Katastrální území	Stehelčeves
Parcela	1047, 1048, 1062, 1063, 1064, 1079, 1080, 1081, 1083, 1100, 1101, 1102, 1103, 1127, 1128, 1130, 1152
Poznámka	

Přílohy

Seznam příloh	1
---------------	---





ceps

50 m

měřitko	1:5000
datum	12.09.2022
vyhotovil	
číslo jednací	08089/2022/CEPS

- Nadzemní vedení 400 kV
- Nadzemní vedení 220 kV
- Nadzemní vedení 110 kV
- Ochranné pásmo vedení
- Stožárové místo
- Přepavní trasa transformátorů
- Vlečka pro přepravu transf.
- Elektrická stanice
- Ochranné pásmo stanice
- Optický kabel

Příloha č. 2 - Seznam parcel a katastrálních území dotčených polygonem zájmového území

Kód katastrálního území	Katastrální území	Parcelní číslo
755443	Stehelčeves	1047
755443	Stehelčeves	1048
755443	Stehelčeves	1062
755443	Stehelčeves	1063
755443	Stehelčeves	1064
755443	Stehelčeves	1079
755443	Stehelčeves	1080
755443	Stehelčeves	1081
755443	Stehelčeves	1083
755443	Stehelčeves	1100
755443	Stehelčeves	1101
755443	Stehelčeves	1102
755443	Stehelčeves	1103
755443	Stehelčeves	1127
755443	Stehelčeves	1128
755443	Stehelčeves	1130
755443	Stehelčeves	1152

Váš dopis zn.:
Ze dne: 15. 09. 2022

Sp. zn.: S-KHSSC 49755/2022
Č. j.: KHSSC 49755/2022

Datovou schránkou

AGROPROJEKT PSO s.r.o.
Slavičkova 840/1b
638 00 Brno

Datum: 05. 10. 2022

Stehelčeves – LBC 423, LBK 745 s propojovací Polní cestou C2, k.ú. Stehelčeves - závazné stanovisko Krajské hygienické stanice Středočeského kraje k PD

Na základě žádosti spol. AGROPROJEKT PSO s.r.o., Slavičkova 840/1b, 638 00 Brno, IČ: 416 01 483, podané dne 20. 09. 2022, v zastoupení stavebníka Česká republika – Státní pozemkový úřad, 130 00 Praha 3, Husinecká 1024/11a: nám. 17. listopadu 2840, 272 01 Kladno, IČO: 013 12 774, na základě písemné plné moci ze dne 12. 09. 2022, posoudila Krajská hygienická stanice Středočeského kraje se sídlem v Praze (dále jen „KHS“) jako dotčený správní úřad věcně příslušný podle § 77 odst. 1 a § 82 odst. 2 písm. i) zákona č. 258/2000 Sb., o ochraně veřejného zdraví a o změně některých souvisejících zákonů, ve znění pozdějších předpisů (dále jen „zákon“), a místně příslušný dle § 11 odst. 1 písm. b) zákona č. 500/2004 Sb., správní řád, ve znění pozdějších předpisů (dále jen „správní řád“), a § 82 odst. 1 a přílohy č. 2 zákona, návrh projektu stavby „Stehelčeves – LBC 423, LBK 745 s propojovací Polní cestou C2, k.ú. Stehelčeves“, rozsahu právní úpravy provedené § 30, a v souladu s ustanovením § 4 odst. 2 písm. a) zákona č. 183/2006 Sb., o územním plánování a stavebním řádu (stavební zákon), ve znění pozdějších předpisů, a § 149 odst. 1 zákona č. 500/2004 Sb., správní řád, ve znění pozdějších předpisů, vydává toto

z á v a z n é s t a n o v í s k o :

Po zhodnocení souladu předloženého návrhu projektu stavby „Stehelčeves – LBC 423, LBK 745 s propojovací Polní cestou C2, k.ú. Stehelčeves“ s požadavky předpisů v oblasti ochrany veřejného zdraví


s e s o u h l a s í.

Odůvodnění:

K vyjádření byla předložena dokumentace zpracovaná spol. AGROPROJEKT PSO s.r.o., Slavičkova 840/1b, 638 00 Brno, IČ: 416 01 483, pan [REDAKCE] ČKA: 04058, č.zak.

117-3287-22, ze dne IX/2022, řeší stavbu biocentra, biokoridoru a účelové komunikace. Jedná se o novou stavbu. Trasa začíná v místě připojení na silnici III/10141 na pozemku p.č. 1103. Dále navrhovaná cesta pokračuje severovýchodním směrem. Konec úpravy je navržen v 0,542 km, v místě připojení na silnici III/00712. V trase jsou navrženy 2 směrové oblouky s poloměry o hodnotách 20 m a 100 m. Celková délka osy polní cesty je 542,23 m. Na začátku upravovaného úseku naváže niveleta navrhované polní cesty plynule na hranu vozovky silnice III/10141. Na konci upravovaného úseku v 0,542 km naváže niveleta navrhované polní cesty plynule na hranu vozovky silnice III/00712. V místech veškerých sjezdů bude provedeno plynulé napojení nivelety vozovky sjezdů na stávající úroveň terénu, v rámci parcely pro výstavbu. V trase komunikace je navrženo pět výškových oblouků s poloměry oskulačních kružnic o hodnotách od 200 m do 5000 m, sklony tečen jsou navrženy o hodnotách od 0,4 % do 6,48 %. Jedná o jednopruhovou obousměrnou účelovou komunikaci s výhybnami kategorie P 4,0/20. K vyhýbání vozidel mohou být využívány tři nově navržené výhybny. Vozovku tvoří jeden jízdní pruh o šířce 3,5 m, v úseku s výhybnou širší 5,5 m. První výhybna je navržena ve staničení km 0,000 - 0,020. Vozovka je v těchto místech rozšířena na 5,5 m v délce 20,0 m, náběh je navržen v délce 10,0 m. Druhá výhybna je navržena ve staničení 0,183 - 0,203 km vlevo. Vozovka je v těchto místech rozšířena na 5,5 m v délce 20,0 m, náběhy jsou navrženy v délce 10,0 m. Třetí výhybna je navržena ve staničení 0,522 - 0,542 km. Vozovka je v těchto místech rozšířena na 5,5 m v délce 20,0 m, náběh je navržen v délce 10,0 m. V trase je navrženo 6 hospodářských sjezdů. Všechny 6 sjezdů je situačně umístěných a je navržen bez propustku. Sjezdy jsou navrženy o šířce 10 m. Krajnice jsou oboustranné, každá o šířce 0,25 m. Volná šířka polní cesty je 4,0 m. Situačně umístěné sjezdy jsou navrženy ve staničení 0,010 km vlevo, 0,206 km vlevo, 0,206 km vpravo, 0,443 km vpravo, 0,533 km vlevo, 0,533 km vpravo. Dešťová voda z komunikace bude volně odtékat pomocí příčného a podélného sklonu na povrch terénu v hodnotě 3,0 %. Odvodnění zemní plně drenáží je navrženo v úseku 0,000 - 0,310 km levostrannou drenáží a v úseku 0,310 - 0,542 km pravostrannou drenáží. Drenáž je navržena z trubek PVC DN 100 mm, uložených pod krajnicí vozovky v rýze. Drenážní potrubí bude vyústěno do sedmi zasakovacích šterkových jímek. V 0,0015 km je navržen odvodňovací a záchytný žlab, který bude tvořený z 21 ks žlabovek širší 0,5 m, každá s délkou 1 m. V 0,540 km je navržen odvodňovací a záchytný žlab z 5 ks žlabovek širší 0,5 m, každá s délkou 1 m. Bude zbudován lokální biokoridor LBK 745 na pozemku p.č. 1079 a lokální biocentrum LBC 423 na pozemku p.č. 1100, kde dojde k realizaci výsadby. V průběhu výstavby dojde ke zvýšení hlukové zátěže a prašnosti, které však při předepsaných opatřeních, nepřekročí hygienické limity.

Na základě znalosti místních podmínek a po posouzení předložené dokumentace a zhodnocení zdravotního rizika se nepředpokládá další negativní ovlivnění životních podmínek, a proto není požadováno měření hluku a bylo vydáno souhlasné stanovisko.


vedoucí oddělení hygieny obecné a komunální
pro okres Kladno
Rozdělovník: Adresát DS, KHS – HOK



Obvodní báňský úřad pro území Hlavního města Prahy a kraje Středočeského

KOZÍ 4, P.O. BOX 31, 110 01 PRAHA 1

AGROPROJEKT PSO, s.r.o.
Slavíčková 840/1b
638 00 Brno

Váš dopis značky/ze dne

Naše značka

Vyřizuje/linka

V Praze dne

SBS 41893/2022/OBÚ-02/1

21.09.2022

Věc: „PD LBC 423, LBK 745 a Polní cesta C2 v k.ú. [redacted] rení OBÚ ve smyslu § 19 odst.1 č. 44/1988 Sb., o ochraně a využití nerostného bohatství (horní zákon), ve znění pozdějších předpisů

K Vaší žádosti ze dne 15.09.2022, zaevidované Obvodním báňským úřadem pro území Hlavního města Prahy a kraje Středočeského (dále jen „OBÚ“) dne 20.09.2022 pod č.j. SBS 41893/2022/OBÚ-02, o vyjádření ke stavbě: „PD LBC 423, LBK 745 s propojovací Polní cestou C2, na pozemcích parc.č. 1079, parc.č. 1100, parc.č. 1131, parc.č. 1103 a parc.č. 1081 v k.ú. Stehelčeves,“ Vám OBÚ sděluje, že uvedená stavba se v severním a západním úseku projektu nachází v části Chráněného ložiskového území Dubí (dále jen „CHLÚ“).

Správou uvedeného CHLÚ je pověřena organizace Diamo, s.p., se sídlem Máchova č.p. 201, 421 27 Stráž pod Ralskem; Odštěpný závod PKÚ, Hrbovická 2, Hrbovice, 403 39 Chlumec, Středisko Kladenské doly, 273 06 Libušín, IČ: 000 02 739.



Jirout Milan

Od: [redacted]
Odesláno: pátek 23. září 2022 9:01
Komu: [redacted]
Předmět: Vyjádření k polní cestě C2 a LBC a LBK

Dobrý den,
k polní cestě C2 a k LBC 423 a LBK 745 v k. ú. Stehelčevy Vám sděluji následující:

V řešeném území není v Ústředním seznamu kulturních památek ČR zapsána žádná kulturní památka.

I mimo vymezené kulturní památky se však mohou ve vámi řešeném území vyskytnout archeologické nálezy, proto je nezbytné zahájení terénních prací ohlásit Archeologickému ústavu AV ČR a okresnímu muzeu a umožnit jim záchranný archeologický výzkum. Upozorňujeme, že dotčené území můžeme klasifikovat jako území s archeologickými nálezy ve smyslu § 22 zák. č. 20/1987 Sb. ve znění pozdějších předpisů. Pokud budou prováděny jakékoliv zásahy do stávajícího terénu, je povinností investora již v době přípravy tento záměr oznámit Archeologickému ústavu AV ČR v Praze, v. v. i. a umožnit jemu nebo jiné oprávněné organizaci provedení záchranného archeologického výzkumu. O jeho podmínkách bude v dostatečném předstihu uzavřena dohoda (viz § 21 - 22 zák. č. 20/1987 Sb., ve znění pozdějších předpisů). O archeologickém nález, který nebyl učiněn při provádění archeologického výzkumu, musí nálezce nebo osoba odpovědná za provádění výkopových prací informovat Archeologický ústav AV ČR v Praze, v. v. i. nebo nejbližší muzeum (§ 23 odst. 2 zák. č. 20/1987 Sb., ve znění pozdějších předpisů), příslušný stavební úřad a orgán státní památkové péče. Zároveň je třeba učinit opatření nezbytná k tomu, aby nález nebyl poškozen nebo zničen (§ 176 odst. 1 zák. č. 183/2006 Sb.).

V projektu postrádáme doplnění obnovované cesty o ovocné dřeviny, které tradičně doplňují zdejší ráz krajiny. Žádáme o zohlednění této připomínky a doplnění liniové výsadby o ovocné dřeviny.

S pozdravem

[redacted]
odbor péče o památkový fond
oddělení specialistů
dendrologie, historické parky a zahrady

Národní památkový ústav
Územní odborné pracoviště středních Čech

[redacted]
určen pouze uvedeným adresátům. Týká-li se tato zpráva jednání o smlouvě (či její úpravě), bere adresát v návaznosti na § 1729 odst. 1 občanského zákoníku, na vědomí, že v Národním památkovém ústavu, státní příspěvkové organizaci, podléhá právní jednání zákonem a vnitřně stanovenému postupu, a že příslušná smlouva či její změna bude uzavřena teprve po výslovném dosažení dohody o celém jejím obsahu, a to písemně v listinné podobě, podepsané oprávněnými zástupci, anebo na základě písemné objednávky podepsané naším oprávněným zástupcem. Odesílatel zprávy dále vylučuje přijetí jakékoliv nabídky pouhým chováním jakékoliv smluvní strany, zejména poskytnutím nebo přijetím plnění. Přijetí návrhu na uzavření smlouvy s dodatkem dle §1740 odst. 3 občanského zákoníku se vylučuje.



DIAMO, státní podnik
odštěpný závod PKÚ
Hrbovická 2, Hrbovice
403 39 Chlumec

AGROPROJEKT PSO s.r.o.
Slavíčkova 840/1b
638 00 BRNO

Vaše značka/ze dne
117-3287-22/2022-09-22

Naše značka
D800/09173/2022

Vyřizuje/Tel.

Libušín
2022-10-03


PD - LBC 423, LBK 745 s propojovací Polní cestou C2 v k.ú. Stehelčeves.

Vážený pane inženýre,

k Vašemu požadavku ohledně výše uvedeného stavebního záměru a předložené projektové dokumentace uvádíme následující:

k předložené projektové dokumentaci nemáme námitek, za předpokladu, že následná realizace stavby bude respektovat parametry ČSN 73 00 39 - navrhování objektů na poddolovaném území a rovněž otázka poddolování bude zohledněna v podmínkách příslušného rozhodnutí, nebude z naší strany proti stavbě vznášeno námitek.

S pozdravem



vedoucí střediska Kladenské doly

POLICIE ČESKÉ REPUBLIKY
Krajské ředitelství policie Středočeského kraje
Územní odbor Kladno
Dopravní inspektorát
Havířská 632, 272 53 Kladno

Č. j. KRPS-234576-2/ČJ-2022-010306

Kladno 14. října 2022
Počet stran: 2

AGROPROJEKT PSO s.r.o.
Slavičkova 840/1b
Lesná
638 00 Brno

Stanovisko: "PD – LBC 423, LBK 745 s propojovací Polní cestou C2 v k.ú. Stehelčeves"


Policie České republiky, Dopravní inspektorát Kladno, obdržel Vaši žádost ke stavbě: "PD – LBC 423, LBK 745 s propojovací Polní cestou C2 v k.ú. Stehelčeves". Předmětem předložené dokumentace je vybudování nové polní cesty s výhybnou, včetně napojení na stávající pozemní komunikace.

Policie České republiky, Dopravní inspektorát Kladno, posoudil předloženou projektovou dokumentaci stavby pro společné povolení a jako přizvaný příslušný orgán Policie ČR, za využití ustanovení § 16 odst. 2 písm. b), zákona č. 13/1997 Sb., o pozemních komunikacích, s předloženým návrhem řešení komunikace na parc. č. 1131, 1103 a dalších v k. ú. Stehelčeves, za využití ustanovení § 10 odst. 4 písm. a) citovaného zákona č. 13/1997 Sb. s připojeními, za využití ustanovení § 77 odst. 2 písm. b) zákona č. 361/2000 Sb., o provozu na pozemních komunikacích a o změnách některých zákonů s místní úpravou na pozemních komunikacích, **s o u h l a s í** za dodržení následujících podmínek:


- parametry komunikace budou v souladu s platnou normou ČSN 73 6109 - "Projektování polních cest",
- připojení nově budované komunikace ke stávající silnicím č. III/10141 a III/00712 bude odpovídat normě ČSN 73 6102 - "Projektování křižovatek na silničních komunikacích",
- DZ bude odpovídat příslušné platné normě ČSN, zákona č. 361/2000 Sb., o provozu na pozemních komunikacích a o změnách některých zákonů a vyhlášce č. 294/2015 Sb., kterou se provádějí pravidla provozu na pozemních komunikacích a úprava a řízení provozu na pozemních komunikacích,
- předběžně s DIO souhlasíme, minimálně 30 dní před zahájením stavebních prací, je nutné předložit návrh dopravního značení přechodné úpravy provozu na pozemních komunikacích, ke kterému následně PČR DI Kladno jako příslušný orgán policie podle § 77 odst. 2 písm. b) výše citovaného zákona č. 361/2000 Sb., vydá písemné vyjádření, na jehož základě příslušný silniční správní úřad vydá stanovení přechodné úpravy provozu na pozemních komunikacích,
- při znečištění komunikace vyjíždějícími vozidly stavby, bude toto neprodleně odstraněno v souladu s § 28 odst. 1 zákona č. 13/1997 Sb. o pozemních komunikacích,
- veškeré navrhované práce budou v souladu s příslušnými platnými ČSN.

Pokud budou výše uvedené podmínky splněny, lze konstatovat, že návrh odpovídá obecným požadavkům na bezpečnost a plynulost na pozemních komunikacích.

Toto stanovisko je vydáno s ohledem na současnou dopravní situaci v místě stavby a Policie ČR DI Kladno, si vyhrazuje právo toto stanovisko změnit nebo doplnit, pokud to bude vyžadovat bezpečnost a plynulost silničního provozu, důležitý veřejný zájem, nebo nastane změna v dopravní situaci.



vedoucí DI Kladno





naše značka
5002689767

vyřizuje

datum
13.10.2022

AGROPROJEKT PSO s.r.o.
Slavičková 840/1b
63800 Brno

Věc:

LBC 423, LBC 745 s propojovací Polní cestou C2 v k.ú. Stehelčeves

K.ú. - p.č.: Stehelčeves

Stavebník: Státní pozemkový úřad, Husinecká 1024/11a, 13000 Praha

Účel stanoviska: Povolení stavby - stavební režim (ÚR+SP)

GasNet, s.r.o., jako provozovatel distribuční soustavy (PDS) a technické infrastruktury, zastoupený GasNet Služby, s.r.o., vydává toto stanovisko:

K Vašemu požadavku sdělujeme, že ve Vašem zájmovém území se nachází vysokotlaký (dále jen VTL) plynovod DN 300.

Styk Vašeho zařízení s VTL plynovody je nutno řešit s ohledem na zákon číslo 458/2000 Sb. (energetický zákon), ČSN EN 1594 a TPG 702 04 (Technická pravidla Gas).

- bezpečnostní pásmo VTL plynovodu DN 300 je 40 m na obě strany od plynovodu;
- ochranné pásmo VTL plynovodů je 4 m na obě strany od plynovodu;

Výsadba stromů a keřů:

- stromy a keře nutno vysazovat mimo ochranné pásmo VTL plynovodu - 4 m od VTL plynovodu na obě strany;
- zatravnění bez omezení;

POLNÍ CESTA:

Nebude dle předložené PD křížit VTL plynovod.

OPLOCENÍ:

- oplocení v souběhu s VTL plynovodem vést mimo ochranné pásmo VTL plynovodu - 4 m od potrubí;
- oplocení v místě křížení s VTL plynovodem (v rozsahu ochranného pásma VTL plynovodu - 4 m na obě strany od potrubí) musí být bez podezdívky a musí být zhotoveno z lehkého rozebíratelného materiálu (klasické drátěné);
- sloupky oplocení v místě křížení umístit nejbližší min. 2 m od potrubí na obě strany;
- bránu situovat min. 4 m od potrubí;

Oplocení pozemku je možné za podmínky, že majitel umožní přístup na pozemek za účelem provádění inspekce a údržby VTL plynovodu. Společnost GasNet s.r.o., jako vlastník a provozovatel plynárenského zařízení, souhlasí v souladu s ustanovením § 68 zákona č. 458/2000 Sb., o podmínkách podnikání a o výkonu státní správy v energetických odvětvích a o změně některých zákonů (energetický zákon), ve znění pozdějších předpisů s vybudováním oplocení pozemku za těchto podmínek:

Zpřístupnění pozemku na výzvu společnosti GasNet, s.r.o. zajistí vlastník či uživatel pozemku v termínu a čase, určeným společností GasNet, s.r.o., a to za účasti vlastníka nebo uživatele nemovité věci. Při zpřístupnění nemovité věci bez účasti vlastníka nebo uživatele nenese společnost GasNet, s.r.o. odpovědnost za případné škody, které nesouvisí s prováděnou činností společnosti GasNet, s.r.o.

GasNet Služby, s.r.o.

Plynárenská 499/1 · Zábřovice · 602 00 Brno

IČ: 27935311 · DIČ: CZ27935311

Zápis do obchodního rejstříku: Krajský soud v Brně, sp. zn. C 57165, dne 26. 7. 2007

Certificate of incorporation: Regional Court in Brno, ref. number C 57165, on 26th July 2007

Zákaznická linka GasNet, s.r.o., www.gasnet.cz

Upozornění:

V ZÁJMOVÉM ÚZEMÍ SE NACHÁZÍ NEFUNKČNÍ VTL, PLYNOVOD JEHOŽ PROVOZ BYL UKONČEN.

Plynovod je odstaven od provozované části VTL, plynovodní sítě, a proto jej nelze vytýčit dle předepsaného postupu. Při provádění prací ve vyznačeném prostoru požadujeme dbát zvýšené opatrnosti, protože při mechanickém poškození plynovodu je možnost vzniku výbušné směsi.

Pracovníci provádějící stavební práce musí být s touto skutečností prokazatelně seznámeni.

V rozsahu této stavby souhlasíme s povolením stavby dle zákona 183/2006 Sb. ve znění pozdějších předpisů. Tento souhlas platí pro územní řízení, řízení o územním souhlasu, veřejnoprávní smlouvy pro umístění stavby, zjednodušené územní řízení, ohlášení, stavební řízení, společné územní a stavební řízení, veřejnoprávní smlouvu o provedení stavby nebo oznámení stavebního záměru s certifikátem autorizovaného inspektora.

V zájmovém území se mohou nacházet plynárenská zařízení jiných vlastníků či správců, případně i dlouhodobě nefunkční/neprovozovaná plynárenská zařízení bez dostupných informací o jejich poloze a vlastnictví.

Plynárenská zařízení a plynovodní přípojky (dále jen PZ) jsou dle ust. § 2925 zákona č. 89/2012 Sb., občanského zákoníku, provozovány jako zařízení zvláště nebezpečná a z tohoto důvodu jsou chráněna ochranným pásmem dle zákona č. 458/2000 Sb. ve znění pozdějších předpisů.

Rozsah ochranného pásma je stanoven v zákoně 458/2000 Sb. ve znění pozdějších předpisů.

Stavební činnosti je možné realizovat pouze při dodržení podmínek stanovených v tomto stanovisku. Nebudou-li tyto podmínky dodrženy, budou stavební činnosti považovány dle § 68 zákona č. 458/2000 Sb. ve znění pozdějších předpisů za činnost bez našeho předchozího souhlasu. Při každé změně projektu nebo stavby (zejména trasy navrhovaných inženýrských sítí) je nutné požádat o nové stanovisko k této změně.

Nedodržení podmínek uvedených v tomto stanovisku zakládá odpovědnost stavebníka za vzniklé škody.

Za stavební činnosti se pro účely tohoto stanoviska považují všechny činnosti prováděné v ochranném pásmu PZ (tzn. bezvýkopové technologie a terénní úpravy) a činnosti mimo ochranné pásmo, pokud by takové činnosti mohly ohrozit bezpečnost a spolehlivost PZ (např. trhací práce, sesuvy půdy, vibrace, apod.).

Případné zřizování stavenišť, skladování materiálů, stavebních strojů apod. bude realizováno mimo ochranné pásmo PZ (není-li ve stanovisku uvedeno jinak).

Při použití nákladních vozidel, stavebních strojů a mechanismů požadujeme zabezpečit případný přejezd přes PZ uložením betonových panelů v místě přejezdu PZ.

PŘI REALIZACI STAVBY BUDOU DODRŽENY TYTO PODMÍNKY PRO PROVÁDĚNÍ STAVEBNÍ ČINNOSTI:

(1) Před zahájením stavební činnosti bude provedeno vytyčení trasy a přesné určení uložení PZ. Vytyčení trasy provede příslušná regionální oblast ZDARMA. Formulář a kontakt naleznete na <https://www.gasnet.cz/cs/ds-vytyceni-pz/>, lze využít QR kód, který je uveden v tomto stanovisku. Při podání žádosti uvede žadatel naši značku (číslo jednací) uvedenou v úvodu tohoto stanoviska a sdělí termín zahájení a ukončení stavby. O provedeném vytyčení trasy bude sepsán protokol. Přesné určení uložení PZ (sondováním) je povinen provést stavebník na svůj náklad.

BEZ VYTYČENÍ TRASY A PŘESNÉHO URČENÍ ULOŽENÍ PZ STAVEBNÍKEM NESMÍ BÝT VLASTNÍ STAVEBNÍ ČINNOST ZAHÁJENA. VYTYČENÍ POVAŽUJEME ZA ZAHÁJENÍ STAVEBNÍ ČINNOSTI V OCHRANNÉM A BEZPEČNOSTNÍM PÁSMU PZ. PROTOKOL O VYTYČENÍ MÁ PLATNOST 2 MĚSÍCE.

(2) Stavebník je povinen stavebnímu podnikateli prokazatelně předat kopii tohoto stanoviska. Převzetí kopie stvrdí stavební podnikatel stavebníkovi svým podpisem a zápisem do stavebního deníku. Pracovníci provádějící stavební činnosti budou prokazatelně seznámeni s polohou PZ, rozsahem ochranného pásma a těmito podmínkami.

(3) Bude dodržena mj. ČSN 73 6005, TPG 702 01, TPG 702 04, TPG 700 03, zákon č. 458/2000 Sb. ve znění pozdějších předpisů, případně další předpisy související s uvedenou stavbou.

(4) Při provádění stavební činnosti v ochranném pásmu PZ vč. přesného určení uložení PZ je stavebník povinen učinit taková opatření, aby nedošlo k poškození PZ nebo ovlivnění jejich bezpečnosti a spolehlivosti provozu. Nebude použito nevhodného nářadí, zemina bude těžena pouze ručně bez použití pneumatických, elektrických, bateriových a motorových nářadí.

(5) V případě použití bezvýkopových technologií (např. protlaku) bude před zahájením stavební činnosti provedeno úplné obnažení PZ v místě křížení na náklady stavebníka. Technologie musí být navržena tak, aby v místě křížení nebo souběhu s PZ byl dostatečný stranový nebo výškový odstup od PZ, který zajistí nepoškození PZ během prací a to s ohledem na použitou bezvýkopovou technologii a všechny její účinky na okolní terén. V případě, že nemůže být tato podmínka dodržena, nesmí být použita bezvýkopová technologie.


- (6) Odkrytá PZ budou v průběhu nebo při přerušení stavební činnosti řádně zabezpečena proti jejich poškození.
- (7) Poklapy uzávěrů a ostatních armatur na PZ, vč. hlavních uzávěrů plynu (HUP) na odběrném plynovém zařízení udržovat stále přístupné a funkční po celou dobu trvání stavební činnosti.
- (8) Bude zachována hloubka uložení PZ (není-li ve stanovisku uvedeno jinak).
- (9) Stavebník je povinen neprodleně oznámit každé i sebemenší poškození PZ (vč. drobných vrypů do PE potrubí, poškození izolace, signalizačního vodiče, výstražné fólie, markeru atd.) na telefon 1239.
- (10) Před provedením zásypu výkopu a v průběhu stavby bude provedena kontrola dodržení podmínek stanovených pro stavební činnosti v ochranném pásmu PZ. Povinnost kontroly se vztahuje i na PZ, která nebyla odhalena. Kontrolu provede příslušná regionální oblast (formulář a kontakt naleznete na <https://www.gasnet.cz/cs/ds-vytyceni-pz/>, lze využít QR kód, který je uveden v tomto stanovisku). Při žádosti uvede žadatel naši značku (číslo jednací) uvedenou v úvodu tohoto stanoviska. Kontrolu je třeba objednat min. 5 dnů předem.
Předmětem kontroly je také ověření dodržení stanovené odstupové vzdálenosti staveb, které byly povoleny v ochranném a bezpečnostním pásmu PZ.
- (11) O provedené kontrole bude sepsán protokol. Bez provedené kontroly nesmí být PZ zasypána. Stavebník je povinen na základě výzvy provozovatele PZ, nebo jeho zástupce doložit průkaznou dokumentaci o nepoškození PZ během výstavby nebo provést na své náklady kontrolní sondy v místě styku stavby s PZ.
- (12) Plynárenské zařízení a plynovodní přípojky budou před zásypem výkopu řádně podsypány a obsypány, bude provedeno zhutnění a bude osazena výstražná fólie žluté barvy, to vše v souladu s předpisem provozovatele distribuční soustavy „Zásady pro projektování, výstavbu, rekonstrukce a opravy“, který naleznete na <https://www.gasnet.cz/cs/technicke-dokumenty/> a v souladu s ČSN EN 12007-1-4, TPG 702 01, TPG 702 04.
- (13) Neprodleně po skončení stavební činnosti budou řádně osazeny všechny poklapy a nadzemní prvky PZ.
- (14) Pokud stavebník nedodrží podmínky stanovené tímto stanoviskem bude činnost stavebníka vyhodnocena provozovatelem PZ jako narušení ochranného nebo bezpečnostního pásma PZ a budou z toho vyvozeny příslušné důsledky.

Platí pouze pro území vyznačené v příloze tohoto stanoviska a to 24 měsíců ode dne jeho vydání.

V případě dotčení pozemku v majetku společnosti GasNet, s.r.o. je třeba dále projednat smluvní vztah k tomuto pozemku. Kontakt na projednání naleznete na adrese www.gasnet.cz/cs/kontakttni-system/, činnost Smluvní vztahy - pozemky a budovy plynárenských zařízení.

Za správnost a úplnost dokumentace předložené s žádostí včetně jejího souladu s platnými předpisy plně zodpovídá její zpracovatel. Stanovisko nenahrazuje případná další stanoviska k jiným částem stavby.

V případě další korespondence nebo jednání (např. změna stavby) uvádějte naši značku - 5002689767 a datum tohoto stanoviska. Kontakty jsou k dispozici na <https://www.gasnet.cz/cs/kontakttni-system/>.



GasNet, s.r.o.
zastoupená společností GasNet Služby, s.r.o., IČ 27935311
Specialista externích požadavků
Odbor zpracování externích požadavků

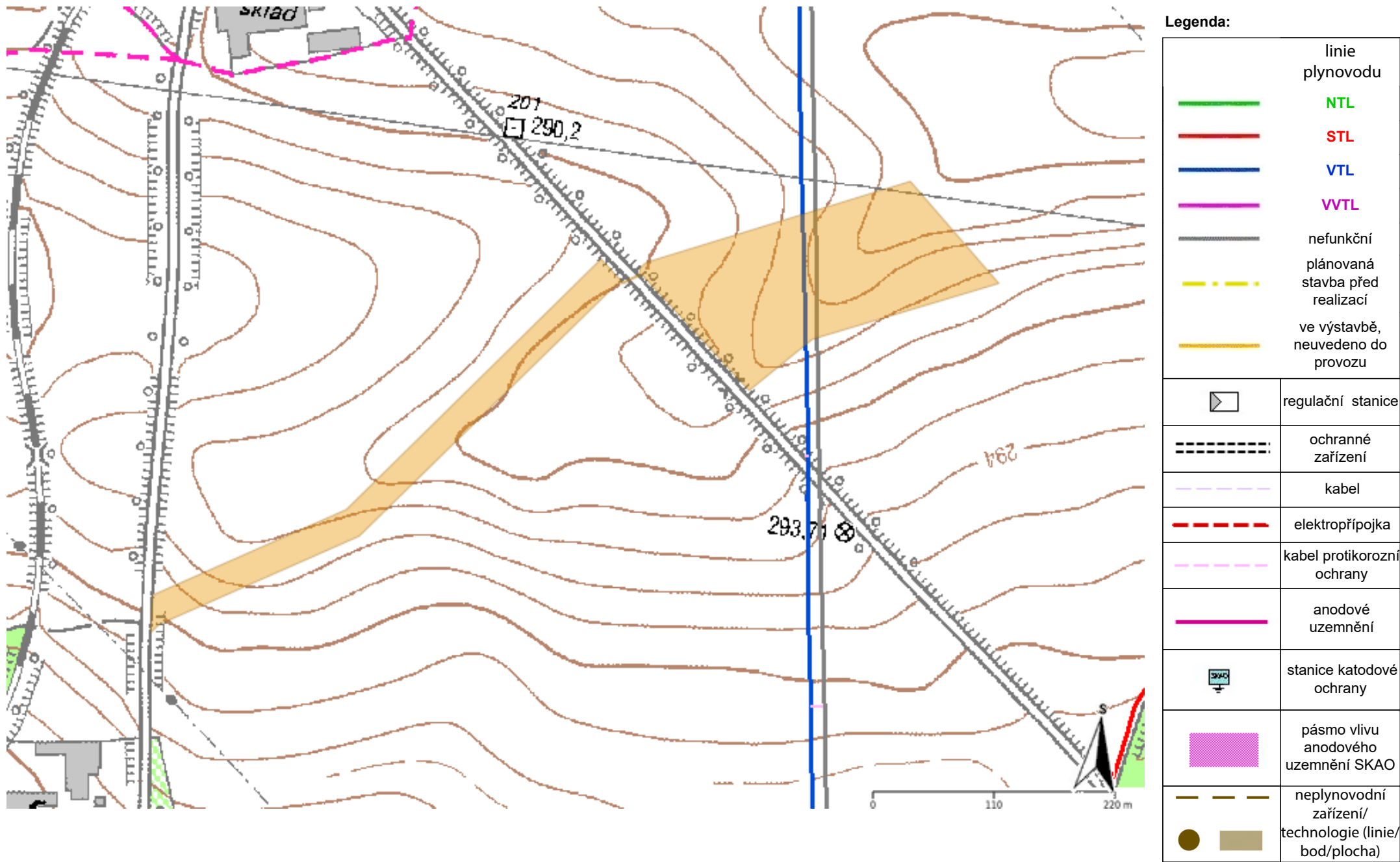


Zažádejte o vytyčení

Přílohy: Orientační zakres plynárenského zařízení, Ověřená příloha žadatele, Ověřená příloha žadatele, Ověřená příloha žadatele

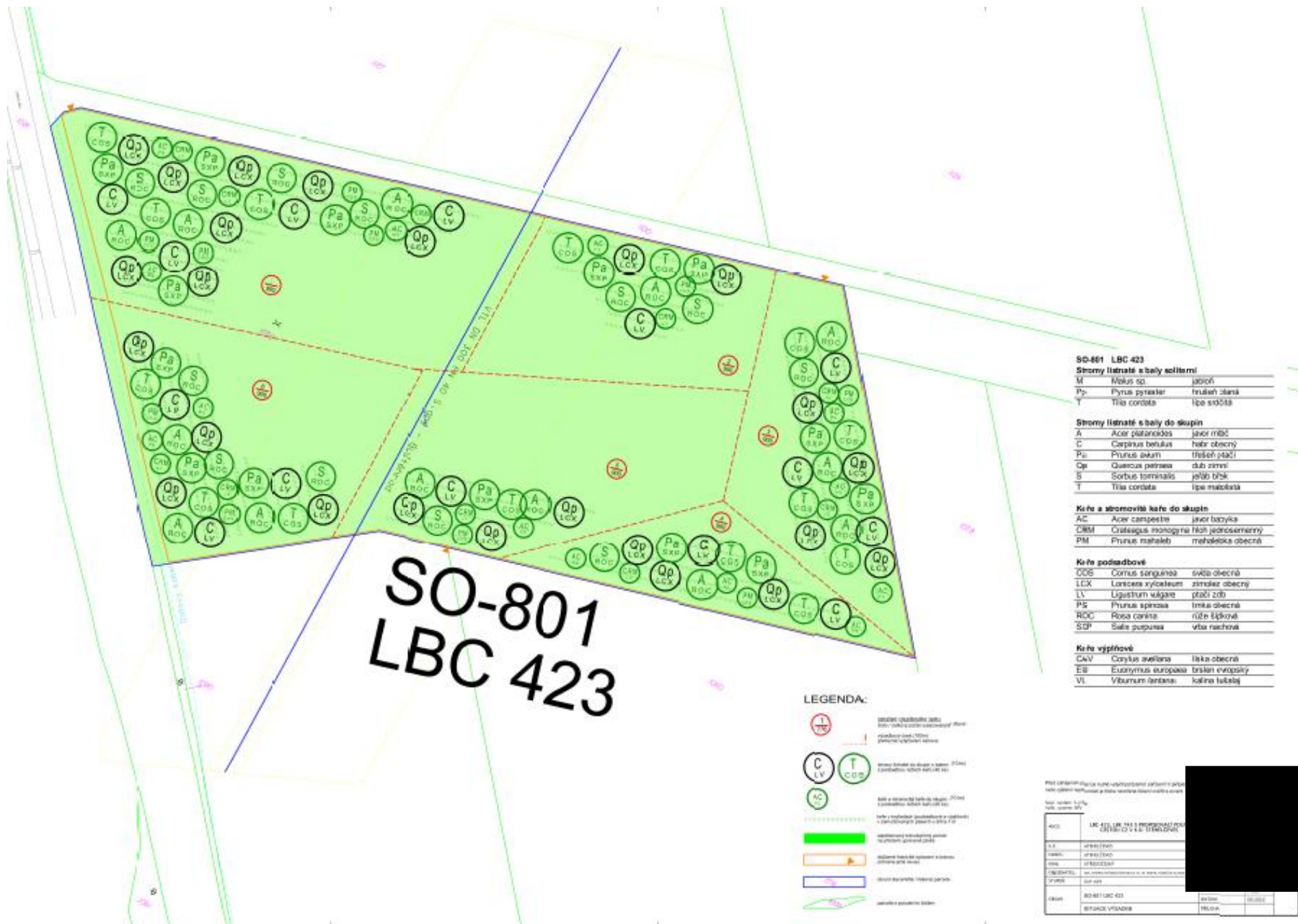
Příloha: Orientační zakres plynárenského zařízení. Tato příloha je nedílnou součástí stanoviska č. 5002689767 ze dne 13.10.2022.

Provozovatel DS: GasNet, s.r.o.; Stavebník: Státní pozemkový úřad , Husinecká 1024/11a , 13000 Praha. K.ú.: Stehelčeves.

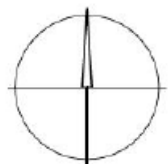
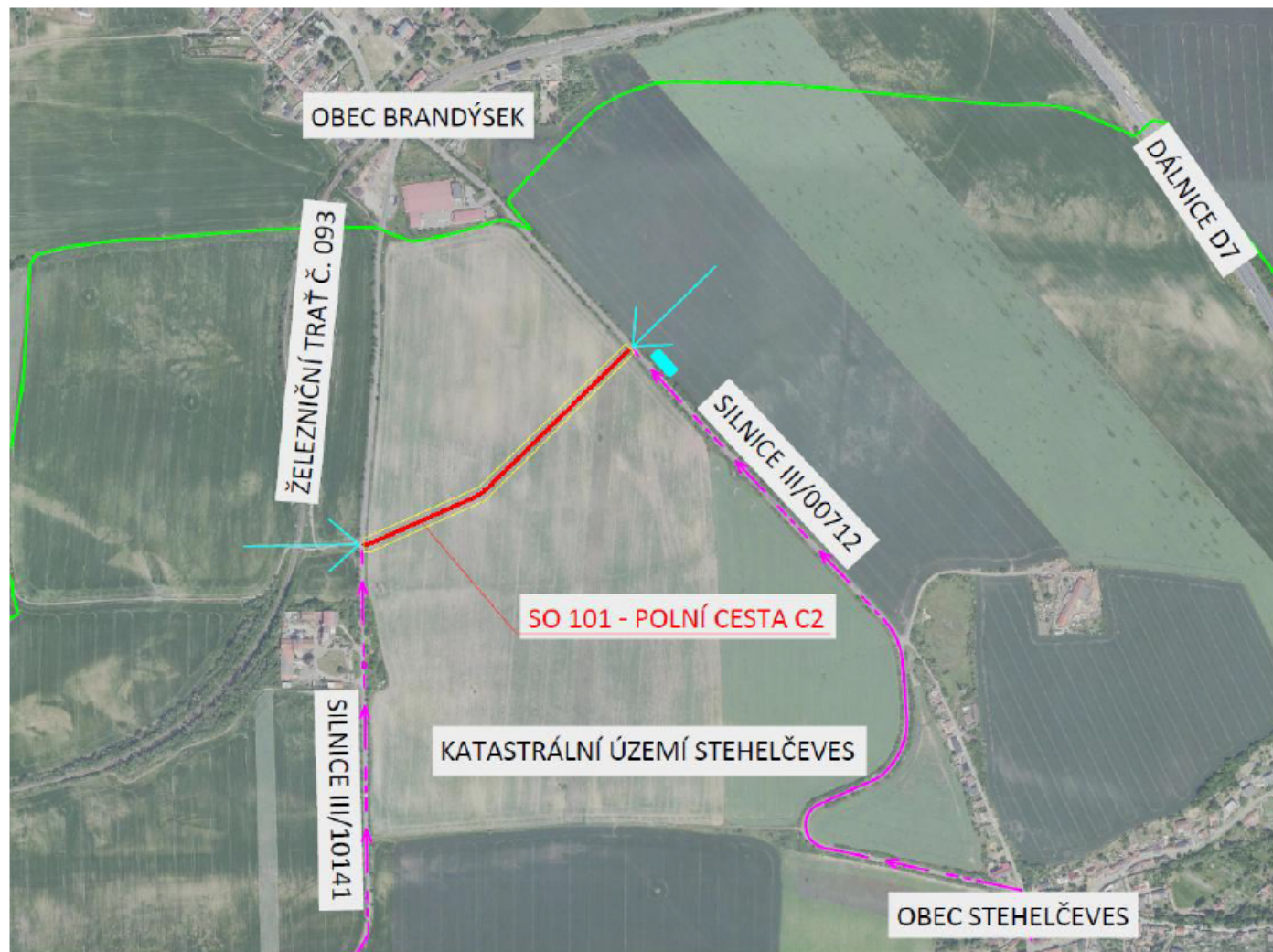


Příloha: Ověřená příloha žadatele. Tato příloha je nedílnou součástí stanoviska č. 5002689767 ze dne 13.10.2022.




Provozovatel DS: GasNet, s.r.o.; Stavebník: Státní pozemkový úřad, Husinecká 1024/11a, 13000 Praha. K.ú.: Stehelčevy.






Výkres návrhu organizace výstavby zobrazuje následující obrázek:



LEGENDA:

-  PŘÍSTUP NA STAVENIŠTĚ
-  OBVOD STAVENIŠTĚ
-  ZAŘÍZENÍ STAVENIŠTĚ

-  NAVRŽENÉ STAVEBNÍ OBJEKTY
-  HRANICE KATASTRÁLNÍCH ÚZEMÍ
-  VSTUP NA STAVENIŠTĚ / NAPOJENÍ NA DOPRAVNÍ TRASY

Provozovatel DS: GasNet, s.r.o.; Stavebník: Státní pozemkový úřad, Husinecká 1024/11a, 13000 Praha. K.ú.: Stehelčeves.



Váš dopis zn.: 117-3287-22
Ze dne: 22. 09. 2022
Naše značka: SPU 347930/2022

Vyřizuje.: Ing. Karel Kahuda
Tel.: 702 126 603
ID DS: z49per3
E-mail: k.kahuda@spucr.cz

AGROPROJEKT PSO s.r.o.
Slavičkova 840/1b 1272
638 00 Brno

DS

Datum: 11. 10. 2022

VYJÁDRĚNÍ K AKCI: „PD-LBC 423, LBK 745 S PROPOJOVACÍ POLNÍ CESTOU C2 V K.Ú. STEHELČEVES“

Státní pozemkový úřad od Vás obdržel dne 22.09.2022 žádost o vyjádření (vydání závazného stanoviska) k projektové dokumentaci pro stavební povolení a realizaci stavby „PD-LBC 423, LBK 745 S PROPOJOVACÍ POLNÍ CESTOU C2 V K.Ú. STEHELČEVES“. Projekt řeší vybudování polní cesty C2, lokálního biokoridoru LBK 745 a lokálního biocentra LBC 423 na pozemcích v k.ú. Stehelčeves, v souladu s plánem společných zařízení KoPÚ v k.ú. Stehelčeves.

Sdělujeme Vám, že dle zaslané situace záměru stavby se v zájmovém území **nenachází** žádná stavba vodního díla – hlavní odvodňovací zařízení v příslušnosti hospodařit Státního pozemkového úřadu.

Dle nám dostupných podkladů se na pozemcích nenachází ani stavba vodního díla – podrobné odvodňovací zařízení (POZ). Dostupné podklady - údaje o POZ (investicích do půdy za účelem zlepšení půdní úrodnosti) jsou neaktualizovanými historickými daty, která pořídila Zemědělská vodohospodářská správa digitalizací analogových map 1 : 10 000. Vzhledem k tomu, že neexistuje evidence meliorací (odvodnění a závlah) a jejich následných změn (zrušení, rozšíření) od doby pořízení těchto dat (zákresy do map provedeny v 90. letech, jejich následná digitalizace proběhla přibližně v letech 2003-2007), nemusí proto tato data odpovídat skutečnému rozsahu meliorací na jednotlivých pozemcích. Údaje jsou k dispozici ke stažení na Portálu farmáře (<http://eagri.cz/public/web/mze/farmar/LPIS/data-melioraci/>) ve formátu shp a jsou také zobrazeny v LPIS/Životní prostředí/Nitrátová směrnice/Uložení hnojiv – detail/Meliorace.

Stavbou **nebudou dotčeny pozemky**, vlastnické právo – ČR, příslušnost hospodařit s majetkem státu – Státní pozemkový úřad.

S připravovanou akcí „PD-LBC 423, LBK 745 S PROPOJOVACÍ POLNÍ CESTOU C2 V K.Ú. STEHELČEVES“ v k.ú. Stehelčeves, okres Kladno souhlasíme.

Toto vyjádření je platné 5 let od data vydání, nedojde-li ke změně stavebního záměru nebo navrhovatele.

S pozdravem

(otisk úředního razítka)

Ing. Tomáš Purkrábek v.r.
vedoucí oddělení VHS České Budějovice
Státní pozemkový úřad



Statutární
město Kladno

Vypraveno dne: 12.10.2022

Magistrát města Kladna
Odbor životního prostředí

ADRESA PRACOVIŠTĚ:
Magistrát města Kladna
Odbor životního prostředí
náměstí Starosty Pavla 44
272 52 Kladno

ADRESA:
Státní pozemkový úřad, Krajský
pozemkový úřad pro Středočeský kraj
Husinecká č.p. 1024/11a
130 00 Praha 3-Žižkov

DORUČOVACÍ ADRESA:
Magistrát města Kladna
náměstí Starosty Pavla 44
272 52 Kladno

Vaše zn.:
Č. jednací: OŽP/5604/22-3

Vyřizuje:
[redacted]
Pověř. č. T-20/2008-OŽP

Kladno:
11.10.2022

KOORDINOVANÉ ZÁVAZNÉ STANOVISKO

Magistrát města Kladna, jako dotčený orgán příslušný podle ust. § 136 zákona č. 500/2004 Sb., správní řád, ve znění pozdějších předpisů (dále jen "správní řád"), a podle dále uvedených ustanovení jednotlivých zvláštních zákonů, po posouzení žádosti o koordinované závazné stanovisko pro potřeby vydání stavebního povolení/provedení stavby, kterou dne 20.9.2022 podal

Státní pozemkový úřad, Krajský pozemkový úřad pro Středočeský kraj, IČO 01312774, Husinecká č.p. 1024/11a, 130 00 Praha 3-Žižkov, který zastupuje AGROPROJEKT PSO s.r.o., IČO 41601483, Slavičkova č.p. 840/1b, Lesná, 638 00 Brno 38

(dále jen "žadatel"), ve věci:

„LBC 423, LBK 745 s propojovací polní cestou C2 v k.ú. Stehelčeves; SO 101 - Polní cesta C2“

„LBC 423, LBK 745 s propojovací polní cestou C2 v k.ú. Stehelčeves; SO-801 LBC 423, SO-802 LBK 745“

(dále jen "záměr") na pozemcích parc. č. 1079, 1081, 1100, 1103, 1131 v katastrálním území Stehelčeves, a po zkoordinování požadavků na ochranu dotčených veřejných zájmů, vydává podle ustanovení § 4 odst. 2 a 7 zákona č. 183/2006 Sb., o územním plánování a stavebním řádu (stavební zákon), ve znění pozdějších předpisů (dále jen "stavební zákon")

a podle ust. § 136 a § 149 odst. 1 správního řádu toto **koordinované závazné stanovisko** pro úseky, které jako dotčený orgán hájí:

1. Ochrana přírody a krajiny [redacted]

Veřejné zájmy **nejsou záměrem dotčeny**.

2. Ochrana ovzduší [redacted]

Veřejné zájmy **nejsou záměrem dotčeny**.

3. Odpadové hospodářství [redacted]

Veřejné zájmy **nejsou zá**

4. Ochrana lesa ([redacted])

Veřejné zájmy, které dotčený orgán hájí podle ust. § 48 odst. 2 písm. c), § 14 odst. 2 zákona č. 289/1995 Sb., o lesích a o změně a doplnění některých zákonů (lesní zákon), ve znění pozdějších předpisů, **nejsou záměrem dotčeny**.

5. Ochrana zemědělského půdního fondu ([redacted])

Veřejné zájmy **nejsou záměrem dotčeny**.

6. Ochrana vod [redacted]

Veřejné zájmy, které dotčený orgán hájí podle ust. § 104 odst. 3, § 106 odst. 1 zákona č. 254/2001 Sb., o vodách a o změně některých zákonů (vodní zákon), ve znění pozdějších předpisů, **nejsou záměrem dotčeny**.

7. Pozemní komunikace [redacted]

Veřejné zájmy, které dotčený orgán hájí podle ust. § 40 odst. 4 písm. a) a d) zákona č. 13/1997 Sb., o pozemních komunikacích, ve znění pozdějších předpisů, (dále jen „zákon č. 13/1997 Sb.“), **jsou záměrem dotčeny. Záměr je možné uskutečnit za těchto podmínek:**

- Zřízení připojení k sil. III/10141 a III/00712 a provádění staveb v silničním ochranném pásmu podléhá povolení silničního správního úřadu podle ust. § 10 a ust. § 32 zákona č. 13/1997 Sb. Jedná se o řízení o žádosti.

8. Památková péče [redacted]

Veřejné zájmy **nej**



9. Civilní ochrana

Veřejné zájmy, které dotčený orgán hájí podle ust. § 15 odst. 5 zákona č. 239/2000 Sb., o integrovaném záchranném systému a o změně některých zákonů, ve znění pozdějších předpisů, **nejsou záměrem dotčeny.**

10. Územní plánování

Veřejné zájmy, které dotčený orgán hájí podle ust. § 6 odst. 1 písm. e), § 96b stavební zákona, **jsou záměrem dotčeny a je z hlediska souladu s politikou územního rozvoje a územně plánovací dokumentací a z hlediska uplatňování cílů a úkolů územního plánování přípustný. Záměr je možné uskutečnit za těchto podmínek:**

- Záměr bude proveden v souladu s částí předložené dokumentace, která je přílohou tohoto závazného stanoviska - umístění dle situačního výkresu; další podmínky pro přípravu a uskutečnění záměru se nestanoví.

Závazné stanovisko orgánu územního plánování platí dva roky ode dne jeho vydání.

Odůvodnění:

Dotčený orgán obdržel dne 20.9.2022 žádost o vydání koordinovaného závazného stanoviska k výše uvedenému záměru pro potřeby vydání stavebního povolení/provedení stavby. Podkladem pro vydání stanoviska byly předložené dokumentace záměru:

- 1) SO 101 - Polní cesta C2: dokumentace provedení stavby (provedení výsadeb) ze září roku 2022, č. zakázky 117-3287-22, jejímž zpracovatelem je společnosti AGROPROJEKT PSO s. r. o., IČO 41601483, Slavíčková 840/1b, 638 00 Brno, projektanty jsou

(autorizovaný projektant USES) CKA 04058.

- 2) SO-801 LBC 423, SO-802 LBC 745: dokumentace provedení stavby (provedení výsadeb) ze září roku 2022, č. zakázky 117-3287-22, jejímž zpracovatelem je společnosti AGROPROJEKT PSO s. r. o., IČO 41601483, Slavíčková 840/1b, 638 00 Brno, projektanty

Popis záměru:

- ad 1) Předmětem projektové dokumentace je návrh nové účelové komunikace, která bude sloužit ke zpřístupnění pozemků. Trasa začíná (km 0,000) v místě připojení na silnici III/10141 (silniční km 1,067). Dále navrhovaná cesta pokračuje severovýchodním směrem. Konec úpravy je navržen v km 0,542 v místě připojení na silnici III/00712 (silniční km 1,491). Pro vozovku bude použit kryt z asfaltobetonu a penetračního makadamu s nátěrem. Vozovku tvoří jeden jízdní pruh o šířce 3,5 m, v úseku s výhybnou šíře 5,5 m. Krajinice jsou oboustranné, každá o šířce 0,25 m. Volná šířka polní cesty je 4,0 m. Návrhová rychlost je 20 km.h-1.

- V rámci realizace bude nutné mýcení křovin a kácení stromů, které budou omezovat rozhledové poměry, zasahovat do průjezdního profilu a konstrukce nově navržené polní cesty, popřípadě by ohrožovali bezpečnost užívání pozemní komunikace. Je navrženo kácení 1 ks břízy bělokoré (*Betula pendula*) do průměru kmene 300 mm. Dále je navrženo mýcení křovin o výměře 10 m². Mýcené křoviny se skládají převážně z rodu slivoň (*Prunus sp.*). Výsadba se neuvažuje.
- ad 2) Předmětný projekt navazuje na komplexní pozemkové úpravy, které prokázaly potřebu řešení protierozní ochrany obce před účinky větrné eroze. Projekt se opírá o společný zájem obce Stehelčeves - aktivně posílit ochranu obce před účinky větrné eroze, snížit prašnost v obci a posílit funkčnost vybraných součástí ÚSES obnovou ekosystémů a o závazek obce následnou péčí rozvíjet jejich funkčnost. Projektová dokumentace se zabývá konkrétně 3 stavebními objekty. Jedná se o lokální biokoridor LBK 745, lokální biocentrum LBC 423. A na pozemcích ve obce Stehelčeves, na nichž jsou prvky vymezeny, dojde k realizaci výsadby zeleně. Celé plochy na vyčleněných pozemcích řešených částí prvků jsou v současnosti užívány jako orná půda. Většina orné půdy na pozemku bude vzhledem k cílové funkci prvků přeměněna na trávobylinné porosty s výsadbami dřevin. Návrh způsobu výsadby je veden s ohledem na minimalizaci pozdější údržby.

Z hlediska pozemních komunikací:

- Předložená dokumentace řeší projekt polní cesty C2, lokálního biokoridoru LBK 745 a lokálního biocentra LBC 423, jejichž součástí je připojení polní cesty k sil. III/ 10141 a III/00712 včetně provedení stavby polní cesty v silničním ochranném pásmu. Zřízení připojení a provádění staveb v silničním ochranném pásmu podléhá povolení silničního správního úřadu podle ust. § 10 a ust. § 32 zákona č. 13/1997 Sb. Pro vydání povolení podle ust. § 10 a ust. § 32 zákona č. 13/1997 Sb., je nezbytné získání stanoviska vlastníka silnice a závazného stanoviska příslušného orgánu, a prokázání splnění technických podmínek vyhlášky č. 104/1997 Sb., kterou se provádí zákon o pozemních komunikacích, ve znění pozdějších předpisů. Vydání povolení podle ust. § 10 zákona č. 13/1997 Sb., podléhá uhrazení správního poplatku.
- Z hlediska návrhu řešení polní cesty nemá silniční správní úřad námitek.

Z hlediska územního plánování:

- Kromě podkladu předloženého žadatelem vycházelo oddělení architektury, územního plánování a rozvoje města jako orgán územního plánování z Politiky územního rozvoje České republiky, ve znění Aktualizace č. 1, 2, 3, 4 a 5, s nabytím účinnosti dne 11. 9. 2020 ("PÚR"), Zásad územního rozvoje Středočeského kraje schválených dne 19. 12. 2011, v úplném znění po 7. aktualizaci s nabytím účinnosti dne 4. 9. 2018 ("ZÚR"), Územního plánu ("ÚP") Stehelčeves s nabytím účinnosti dne 4. 3. 2010, v úplném znění po změně č. 2, Územně analytických podkladů pro území ORP Kladno, aktualizace 2020.

Přezkoumání záměru:



- Magistrát města Kladna, oddělení architektury, územního plánování a rozvoje města jako orgán územního plánování přezkoumal záměr podle § 96b odst. 3) stavebního zákona, zda je přípustný z hlediska souladu s politikou územního rozvoje a územně plánovací dokumentací a z hlediska uplatňování cílů a úkolů územního plánování.
- Platná PÚR záměr v jím dotčeném území neřeší, záměr se věcí řešených PÚR nedotýká.
- Platné ZÚR záměr v jím dotčeném území neřeší, záměr se věcí řešených ZÚR nedotýká.
- Předkládaný záměr je z hlediska platného ÚP Stehelčevs shledán přípustným. Navržená účelová komunikace se z hlediska ÚP nachází v nezastavěném území, ve funkční ploše *PV - Veřejná prostranství*, jejímž hlavním využitím jsou, mimo jiné, účelové komunikace (lesní a polní cesty). Podmínky prostorového uspořádání stanovené v rámci této funkční plochy jsou pro předkládaný záměr irelevantní. Navržené založení lokálního biokoridoru a biocentra se slučuje z koncepcí ÚP. Pozemky parc.č. 1102 a 1079 jsou umístěny v nezastavěném území, ve funkční ploše *NS - Plochy smíšené nezastavěného území*. Hlavním využitím této plochy je extenzivní zemědělská produkce (louky, pastviny), prvky a plochy významné krajinné zeleně. Přípustné jsou prvky ÚSES a související přírodně cenné pozemky (např. interakční prvky). Na dotčených pozemcích jsou dle ÚP přímo navrženy právě lokální biokoridor LBK 745 a lokální biocentrum LBC 423.
- Orgán územního plánování posoudil záměr také z hlediska relevantních cílů a úkolů územního plánování (ust. § 18 a § 19 stavebního zákona). Konstatoval, že záměr je v souladu s výše uvedenými zákonnými ustanoveními.

Dotčený orgán záměr posoudil a zjistil požadavky na ochranu všech dotčených veřejných zájmů chráněných podle zvláštních právních předpisů. Požadavky na různých úsecích ochrany veřejných zájmů zkoordinoval a vydal toto **koordinované závazné stanovisko**.

Upozornění a vyjádření:

Z hlediska ochrana přírody a krajiny

- Upozorňujeme na dodržování ust. § 7, 8 zákona č. 114/1992 Sb., ČSN 83 9061) v okolí staveniště. Stavební práce je třeba provádět takovým způsobem, aby nedošlo k poškození kořenového systému dřevin a jejich nadzemních partií. V případě nutnosti kácení dřevin nad stanovenou velikost (v daném případě 1 ks bříza bělokorá) je třeba požádat o povolení příslušný orgán ochrany přírody, tj. Obecní úřad Stehelčevs.

Z hlediska odpadového hospodářství

- Dle ust. § 146 odst. 3 zákona č. 541/2020 Sb., o odpadech, ve znění pozdějších předpisů, (dále jen „zákon o odpadech“), předmětný záměr nepodléhá vydání závazného stanoviska ani vyjádření z hlediska nakládání s odpady. Původce odpadů předá vytríděné odpady jen oprávněným osobám, které jsou kompetentní k jejich

převzetí dle zákona o odpadech, tj. do zařízení na odstraňování, využívání nebo výkupu odpadů. Recyklace odpadů má přednost před jejich odstraněním na skládce, např. stavebních a demoličních odpadů na recyklačních linkách, asfaltových odpadů v obalovných živičných směsích nebo materiálové využití odpadů. Vytěžená zemina použitá v přirozeném stavu pro účely stavby není ze zákona odpadem. Přebytková zemina, která je odpadem, může být využita jen na povolených terénních úpravách nebo odvezena na povolenou skládku odpadů. Čestné prohlášení o likvidaci odpadů není dostatečným dokladem splnění zákonných povinností.

Z hlediska ochrany zemědělského půdního fondu

- pozemky dotčené záměrem v k. ú. Stehelčevě jsou vedeny jako druh pozemku ostatní plocha, nejsou součástí zemědělského půdního fondu. Není třeba vydání souhlasu orgánu ochrany zemědělského půdního fondu.

Z hlediska pozemních komunikací

- Do doby získání povolení zřízení připojení a provádění staveb v silničním ochranném pásmu silnice s vydáním stavebního povolení silniční správní úřad nesouhlasí.

Z hlediska památkové péče

- V případě jakýchkoliv výkopových prací je stavebník v souladu s ustanovením § 22 odst. 2 zákona č. 20/1987 Sb., o státní památkové péči, ve znění pozdějších předpisů, už od doby přípravy stavby povinen oznámit svůj záměr České společnosti archeologické, o. p. s., Lužná čp. 591/4, Praha 6, mob.: 603 152 218, a umožnit mu nebo oprávněné organizaci provést na dotčeném území záchranný archeologický výzkum.

Z hlediska územního plánování


- Orgán územního plánování posoudil záměr vzhledem k výše uvedeným požadavkům. Upozorňujeme, že záměr musí odpovídat dalším ustanovením, zejména části 3 a 4 vyhlášky č. 501/2006 Sb. o obecných požadavcích na využívání území. Tento soulad je posuzován až stavebním úřadem v navazujícím řízení, např. v rámci územního řízení, viz ust. § 90 odst. 1 písm. a) stavebního zákona.
- Platnost závazného stanoviska lze prodloužit, pokud se nezměnily podmínky v území.
- Závazné stanovisko nepozbývá platnosti:
 - bylo-li na základě žádosti podané v době jeho platnosti vydáno územní rozhodnutí, společné povolení nebo jiné obdobné rozhodnutí podle jiného zákona a toto rozhodnutí nabylo právní moci,

- byla-li na základě návrhu veřejnosprávní smlouvy nahrazující územní rozhodnutí nebo společné povolení podaného v době jeho platnosti uzavřena veřejnoprávní smlouva a tato veřejnoprávní smlouva nabyla účinnosti, nebo
- nabyli-li právních účinků územní souhlas nebo společný územní souhlas a souhlas s provedením ohlášeného stavebního záměru vydaný k oznámení stavebního záměru učiněného v době platnosti závazného stanoviska.
- Dostane-li se toto závazné stanovisko do rozporu s politikou územního rozvoje nebo územně plánovací dokumentací, která byla vydána po vydání závazného stanoviska, orgán územního plánování, který závazné stanovisko vydal, je nahradí z moci úřední novým závazným stanoviskem.

Proti tomuto koordinovanému závaznému stanovisku se nelze odvolat. Nezákonné závazné stanovisko lze zrušit nebo změnit v přezkumném řízení. Podle ust. § 149 odst. 1 správního řádu závazné stanovisko není samostatným rozhodnutím ve správním řízení. Obsah závazného stanoviska je závazný pro výrokovou část rozhodnutí stavebního úřadu.

Přílohy:

- 1) koordinační situační výkres; SO-101 – Polní cesta C2
- 2) situace výsadeb; SO-802 LBK 745


vedoucí Odboru životního prostředí
Magistrátu města Kladna

Obdrží:

- zástupce: AGROPROJEKT PSO s.r.o., IDDS: 784cctd
sídlo: Slavičkova č.p. 840/1b, Lesná, 638 00 Brno 38.
- spis č.j. OŽP/5604/22 – Odbor životního prostředí Magistrátu města Kladna.



LEGENDA:

- 1
776
- označení výšlebového úseku
části v odstavci podél výšlebových dřevin
výšlebový úsek (100m)
pomocná výšlebová osa
- C LV T COS
- stromy listnaté do skupin s balem (10 ka)
s podskupinou listnatých keřů (40 ka)
- AC
- keře a stromové keře do skupin (10 ka)
s podskupinou listnatých keřů (40 ka)
- keře v trojúhelníku (podskupině a výplňové)
v zaměřovacích páscech o šířce 1 m
- zaplatovaný nárokový parčík
na předmětu úpravy plochy
- obvod stavební / řešení parčíka
- parčík s parčíkovým číslem

SO-802 LBK 745

Stromy listnaté s baly soliterní

M	Malus sp.	jabloň
Pp	Pyrus pyrasier	hrušeň planá
T	Tilia cordata	lipa srdčitá

Stromy listnaté s baly do skupin

A	Acer platanoides	javor mléč
C	Carpinus betulus	habr obecný
Pa	Prunus avium	třešeň ptáčí
Qp	Quercus petraea	dub zimní
S	Sorbus torminalis	jeřáb brskv
T	Tilia cordata	lipa malolistá

Keře a stromové keře do skupin

AC	Acer campestre	javor babyka
CRM	Crateagus monogyna	hloh jednosemenný
PM	Prunus mahaleb	mahalebka obecná

Keře podskupinové

COG	Cornus sanguinea	svída obecná
LX	Lonicera xylosteum	zimolez obecný
LV	Ligustrum vulgare	plátek zob
PS	Prunus spinosa	tmka obecná
ROC	Rosa canina	růže šípová
SXP	Salix purpurea	vrbu nachová

Keře výplňové

CAV	Corylus avellana	liska obecná
EU	Eucalyptus europaea	brslen evropský
VL	Viburnum lantana	kalina tušalaj

Magistrát města Kladna
Odbor životního prostředí

Tato příloha č. 2 je nedílnou součástí
koordinovaného závazného stanoviska
č.j. OŽP/5604/22-3 ze dne 11.10.2022.

Vypraveno dne: 12.10.2022

SO-802 LBK 745

Před zahájením prací je nutné vytyčit podzemní zařízení v případě jejich zobrazení.
nebo zřízení nepřekážek je třeba navržení řešení ověřit s vlastními opatřeními

AKCE:	LBK 423, LBK 745 S PROPOJOVACÍ POJINÍ CESTOU CZ V K.Ú. STEHLČEVES
K.Ú.:	STEHLČEVES
OKRES:	STEHLČEVES
KRAJ:	STŘEDOČESKÝ
OBJEDNATEL:	SPOL. AKČNÍHO VÝVOZOVÉHO A K.Ú. V. PRAHA, PRAHA KLADNO
STUPNĚ:	DOP-OPK
ORSAH:	SO-802 LBK 745
SITUACE VÝSADEB	PŘÍLOHA

Váš dopis zn.: **elektronické podání**Ze dne: **12.07.2022**Jednací číslo: **PVO2205812/EXS**

Vy izuje:

Telefon:

E-mail:

Datum: **12.07.2022**

Adresa žadatele:

AGROPROJEKT PSO s.r.o.**Slaví kova 840/1b****63800 Brno****Informace o existenci sítí
provozovaných společností
Středočeské vodárny, a.s.****Poskytnutá data mají informativní charakter a nenahrazují vyjádření k projektové dokumentaci.**

Ú el informace:	Existence sítí		
Lokaliza ní údaje:	Okres:	Kladno	
	Obec:	Stehel eves	
	Katastrální území, parcelní íslo:	Stehel eves, 1079	
Zájmové území:	Vymezeno v situaci uvedené v p íloze*		
Kontaktní osoba:			
Kontaktní údaje: tel., e-mail			
Platnost:	Jeden rok ode dne vyhotovení		

Ve Vámi vymezeném zájmovém území se ke dni vyhotovení této informace
nachází

sítí (případně ochranná pásma vodních zdrojů) provozované společností Středočeské vodárny, a.s.

Poskytnutá informace obsahuje **orientační zakres** vodohospodářského zařízení provozovaného společností Středočeské vodárny, a.s. Skutečnou polohu vodohospodářského zařízení v zájmovém území na objednávku vytvoří pracovníci provozu vodovodů a provozu kanalizací (na tel. 728 083 662).

Součástí poskytnuté informace jsou vodovodní a kanalizační přípojky. Společnost Středočeské vodárny, a.s. není vlastníkem ani provozovatelem přípojek (odst. 3 § 3 zákona č. 274/2001 Sb. o vodovodech a kanalizacích pro veřejnou potřebu). Zároveň přípojek je orientační z hlediska jejich polohy i potrubí.

K podání žádosti o vyjádření k projektové dokumentaci, ke stavbě, k možnosti napojení na vodovod / kanalizaci a dalších použijte [Portál vyjádření a objednávek](https://www.svas.cz/sluzbysvas/portal-vyjadrovani-a-objednavek/) na webových stránkách provozovatele Středočeské vodárny, a.s. (<https://www.svas.cz/sluzbysvas/portal-vyjadrovani-a-objednavek/>).

V případě, že budete žádat o vyjádření k vodovodní / kanalizační přípojce nebo vodohospodářské stavbě, je nutné nejdříve podat [Žádost o sdělení k možnosti napojení na vodovod a kanalizaci](#). Následně po stanovení místa napojení a schválení předepsaného množství odebírané nebo vypouštěné vody je možné podat [Žádost o vyjádření k vodovodní a kanalizační přípojce](#) nebo [Žádost o vyjádření k vodohospodářské stavbě](#).

Pokud potrubíte znát polohu zdrojů hasební vody využijte v první řadě Portál zdrojů hasební vody [Portál zdrojů hasební vody](#). Pokud zde požadovaný zdroj nenaleznete, využijte prosím Portál vyjádření a objednávek typ [Žádost o vyjádření k ostatním](#).

Informace o zpracování osobních údajů společnosti Středočeské vodárny, a.s. naleznete na adrese
www.svas.cz/o-spolecnosti/zpracovani-osobnich-udaju/




manažer útvaru GIS

*Příloha: situace zájmového území

Příloha k žádosti o poskytnutí informace ze dne: **12.07.2022**

Jednací číslo: **PVO2205812/EXS**

Situace zájmového území



VODOVOD

- Dálkovod
- Vodovod provozováno
- Vodovod mimo provoz
- Vodovod neprovozováno
- Vodovodní přípojka
- I. stupeň OP vodního zdroje
- II. stupeň OP vodního zdroje
- III. stupeň OP vodního zdroje

KANALIZACE

- Kanalizace gravitační
- Kanalizace tlaková
- Kanalizace podtlaková
- Kanalizace mimo provoz
- Kanalizace neprovozováno
- Kanalizační přípojka

ELEKTRO

- - - Elektro - silové vedení
- Elektro - sdělovací kabel
- Elektro - optický kabel
- Elektro - ostatní

Vymezené zájmové území

Platnost vyjádření je 1 rok

Vaše značka: Naše značka: Vyřizuje: Tel.: V Kladně dne:
PVO2207634/KOL [redacted] [redacted] 18. 10. 2022

Stehlečeves – lokální biokoridor LBK 175, lokální biocentrum LBC 423 s propojovací polní cestou C 2 – vyjádření pro stavební řízení**1 Základní údaje z předložené projektové dokumentace**

Investor stavby: Česká republika – Státní pozemkový úřad, Krajský pozemkový úřad pro Středočeský kraj a hlavní město Praha, Pobočka Kladno, nám. 17. listopadu 2840, 272 01 Kladno

Dotčené pozemky: 1131, 1103, 1081, 1079, 1102 k. ú. Stehelčeves

Základní údaje stavby: Jedná se o návrh nové účelové komunikace – polní cesty, která bude sloužit ke zpřístupnění zemědělských pozemků a pro rekreační účely. Komunikace je navržena o šířce 3,5 m na pozemku parcelní č. 1103. Likvidace dešťových vod je zajištěna vsakem do okolního terénu pomocí podélného a příčného sklonu. Povrch cesty je navržený asfaltobeton a penetrační makadam s nátěrem. Podél polní cesty v lokálním biokoridoru a v lokálním biocentru na parcele č. 1079 bude vysazena bylinná a dřevinná vegetace.

2 Stávající vodohospodářská infrastruktura – technické podklady

- V zájmovém území parcelami 1102 a 1103 prochází vodohospodářská infrastruktura (vodovod) pro veřejnou potřebu vlastněná společností Vodárny Kladno – Mělník, a. s. (dále VKM) a provozovaná společností Středočeské vodárny, a. s. (dále SVAS). **Orientační zakres polohy sítí** byl zpracovateli projektové dokumentace předán prostřednictvím služby výše uvedených společností Poskytnutí informace o existenci sítí – útvaru GIS (PVO2205812/EXS). **Orientační poloha** vodohospodářského zařízení je v předložené situaci vyznačená zpracovatelem dokumentace.
- Upozorňujeme na službu společností, a to podání žádosti o poskytnutí informací k existenci sítí a žádosti o vyjádření k projektovým dokumentacím a dalším žádostem týkající se výstavby prostřednictvím portálu vyjadřování a objednávek na adrese: <https://www.svas.cz/sluzbysvas/portal-vyjadrovani-a-objednavek/>.

Vodohospodářská infrastruktura v majetku společnosti VKM je v provozování společnosti Středočeské vodárny, a.s., provozu:

- **Provoz Dálkovod** – Kladno, ul. U Vodojemu 3085, Kladno, [redacted] - vedoucí střediska voda Kladno, tel. 312 812 263, 602 209 489, e-mail: miroslav.cerny@svas.cz

3 Technické podmínky pro stavbu

Se stavbou souhlasíme z hlediska vlastníka a provozovatele vodohospodářské infrastruktury pro veřejnou potřebu za těchto podmínek:

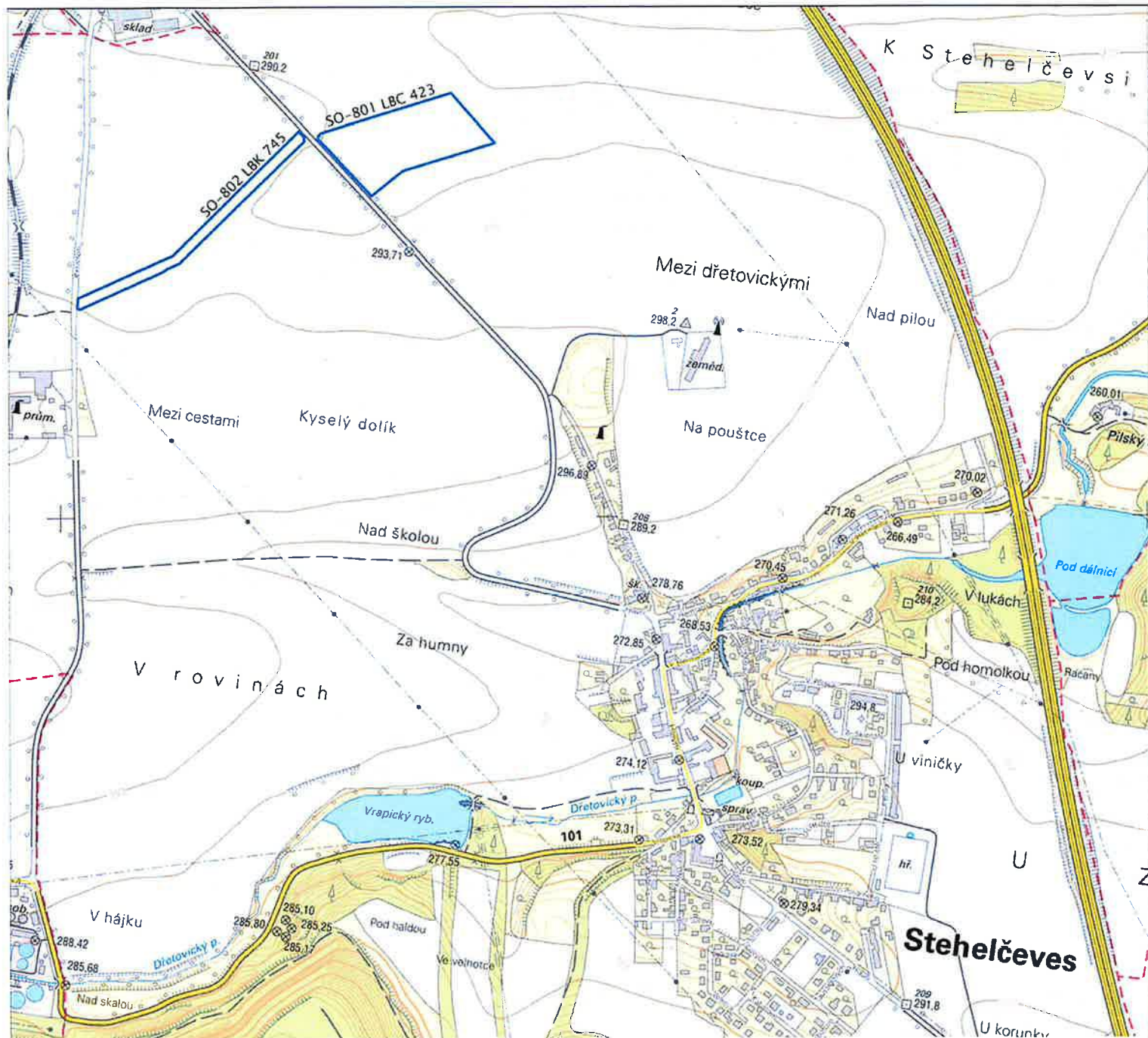
- Vytýčení sítí si objednejte u výše uvedeného provozu, pracovníci provozu upřesní trasu zařízení na místě. Upozorňujeme, že některé armaturní šachty a vodárenské objekty jsou vybaveny přenosem dat na centrální dispečink provozovatele. Při zemních pracích je nutné nechat vytýčit příslušným provozem kromě vodovodů a kanalizací i el. a sdělovací kabely. Termín je třeba dohodnout minimálně 14 dní předem.
- Při realizaci stavby požadujeme respektovat „**Všeobecné podmínky**“ platné pro kolize vodohospodářského zařízení s jinými stavbami, které jsou nedílnou součástí tohoto vyjádření. Případné odchylky povolí příslušný provoz Středočeských vodáren s ohledem na konkrétní situaci v místě stavby.
- Upozorňujeme, že při realizaci stavby může dojít ke střetu se stávajícími přípojkami, které jsou v celé délce v majetku jejich investorů, zpravidla majitelů napojených nemovitostí. Přípojky nejsou vlastnictvím společnosti VKM, nejsou provozovány společností SVAS a nemáme obvykle k dispozici zakres jejich trasy.

- Upozorňujeme, že případný zásah do stávající vodohospodářské infrastruktury mohou provádět pouze pracovníci výše uvedeného provozu.
- Při úpravě nivelety terénu je nutné upravit poklopy na vodohospodářském zařízení do nivelety definitivního povrchu. Osazení poklopů stávající vodohospodářské infrastruktury do nivelety vozovky nebo chodníku bude provedeno zhotovitelem stavby. Poklopy musí odpovídat „**Technickým standardům vodohospodářských staveb**“, které jsou umístěné na stránkách VKM v sekci „Dokumenty ke stažení“ (<http://vkm.cz/investicni-vystavba/dokumenty>). Výše uvedený provoz je nutné vždy pozvat ke kontrole osazení poklopů po dokončení stavby. Správnost provedení osazení poklopů bude zapsána pracovníky uvedeného provozu do stavebního deníku.
- Investor musí respektovat ochranné pásmo (dále OP) vodovodu a kanalizace. Pro potrubí s DN do 500 mm včetně je OP stanoveno v rozsahu 1,5 m na všechny strany od pláště potrubí. Je-li potrubí vodovodu nebo kanalizace o DN 200 mm a více uloženo v hloubce větší než 2,5 m, zvětšuje se rozsah OP o 1 m na obě strany.
- V OP nelze umísťovat žádné ani drobné nadzemní stavby, vysazovat trvalé porosty (např. stromy a keře). Výsadbu v blízkosti OP je zároveň účelné zvažovat tak, aby rozsah již vzrostlé dřeviny, pokud možno do pásma nezasahoval a nemohla být tudíž poškozena při opravách potrubí. Změny nivelety a použití hutnicí techniky v OP je nutné prokazatelně dohodnout s uvedeným provozem SVAS podle konkrétní situace v místě. V OP nesouhlasíme s uložením betonových panelů nebo zpevňováním povrchu armovaným betonem.
- Toto vyjádření nenahrazuje případná další vyjádření k jiným částem stavby.
- Toto vyjádření je vydáváno i za společnost Středočeské vodárny, a.s., provozovatele vodohospodářského zařízení pro veřejnou potřebu v lokalitě.



Ing. Lenka Kozlová
manažerka technického útvaru

Přílohy: 1x situace s razítkem VKM, 1x Všeobecné podmínky



LEGENDA:

řešené pozemky

Souř. systém: S-JTSK
Výšk. systém: BPV

NÁZEV STAVBY:	LBC 423, LBK 745 s propojovací polní cestou C2 v k. ú. Stehelčevěs	 AGROPROJEKT PSO s.r.o. Slavičková 840/1b, 638 00 Brno www.agroprojektso.cz		
K.Ú.:	STEHELČEVES	AUTOR.PROJ.ÚSES:		
OBEC:	STEHELČEVES	PROJEKTANT:		
KRAJ:	STŘEDOČESKÝ	PROJEKTANT:		
OBJEDNATEL:	SPŮ, KPŮ PRO STŘEDOČESKÝ KRAJ, POBOČKA Kladno	PROJEKTANT:		
STUPEŇ:	DSP + DPS	Č. ZAKÁZKY:	117-3287-22	PARÉ:
OBSAH:	PŘEHLEDNÁ SITUACE SO-801 LBC 423; SO-802 LBK 745	MĚŘÍTKO:	1:10 000	
		DATUM:	IX/2022	
		PŘÍLOHA:	B.1	

[illegible]

SO-802 LSK 745		
Stromy listnaté s baly soliterni		
M	Malus sp.	jabloň
Pp	Pinus pyramis	hušeň planá
T	Tilia cordata	lipa srdčitá

Stromy listnaté s baly do skupin		
A	<i>Acer platanoides</i>	javor mlčí
C	<i>Carpinus betulus</i>	habr obecný
Pa	<i>Prunus avium</i>	tlešen platí
Qp	<i>Quercus petraea</i>	dub zimní
S	<i>Sorbus torminalis</i>	jeřáb břek
T	<i>Tilia cordata</i>	lípa malolistá

Keře a stromovité keře do skupin		
AC	Acer campestre	javor bábýka
CRM	Crateagus monogyna	hloh jednosemenný
PM	Prunus mahaleb	mahalebka obecná

Keře podšadbové		
COS	<i>Cornus sanguinea</i>	svída obecná
LCX	<i>Lonicera xylosteum</i>	zimolez obecný
LV	<i>Ugostum vulgare</i>	plátek zob
PS	<i>Prunus spinosa</i>	trnka obecná
ROC	<i>Rosa canina</i>	ruže šípová
SXP	<i>Salix purpurea</i>	vyže nachová

Keře výplňové		
CAV	<i>Corylus avellana</i>	liska obecná
EU	<i>Euonymus europaea</i>	bršlen evropský
VL	<i>Viburnum lantana</i>	káľina toulavá

SO-802 LBK 745

[illegible]

SO-801 LBC 423

LEGENDA:

-  označení výsadbového úseku
číslo / celkový počet vysazovaných dřevin
-  výsadbový úsek (100m)
pomocná vytyčovací osnova
-  stromy listnaté do skupin s balem (10 ks)
s podsadbou nižších keří (40 ks)
-  keře a stromové keře do skupin (10 ks)
s podsadbou nižších keří (40 ks)
-  keře v trojřádkách (podsadbové a výplňové)
v zamulovaných páslech o šířce 1 m
-  zapěstovaný travovitý porost
na předem upravené ploše
-  dočasné lesnické oplocení s branou
ochrana proti okusu
-  obvod staveniště / řešená parcela
-  parcela s parcelním číslem

SO-801 LBC 423

Stromy listnaté s baly soliterní

M	Malus sp.	jabloň
Pp	Pyrus pyraeaster	hrušeň planá
T	Tilia cordata	lipa srdčitá

Stromy listnaté s baly do skupin

A	Acer platanoides	javor mlč
C	Carpinus betulus	habr obecný
Pa	Prunus avium	třešeň ptačí
Qp	Quercus petraea	dub zimní
S	Sorbus torminalis	jeřáb břeč
T	Tilia cordata	lipa malolistá

Keře a stromové keře do skupin

AC	Acer campestre	javor babyka
CRM	Crateagus monogyna	hloh jednozemenný
PM	Prunus mahaleb	mahalebka obecná

Keře podsadbové

COS	Cornus sanguinea	svída obecná
LCX	Lonicera xylosteum	zimolez obecný
LV	Ligustrum vulgare	ptačí zob
PS	Prunus spinosa	tmka obecná
ROC	Rosa canina	růže šipková
SXP	Salix purpurea	vrba nachová

Keře výplňové

CAV	Corylus avellana	líška obecná
EU	Euonymus europaea	brslen evropský
VL	Viburnum lantana	kalina tušalaj


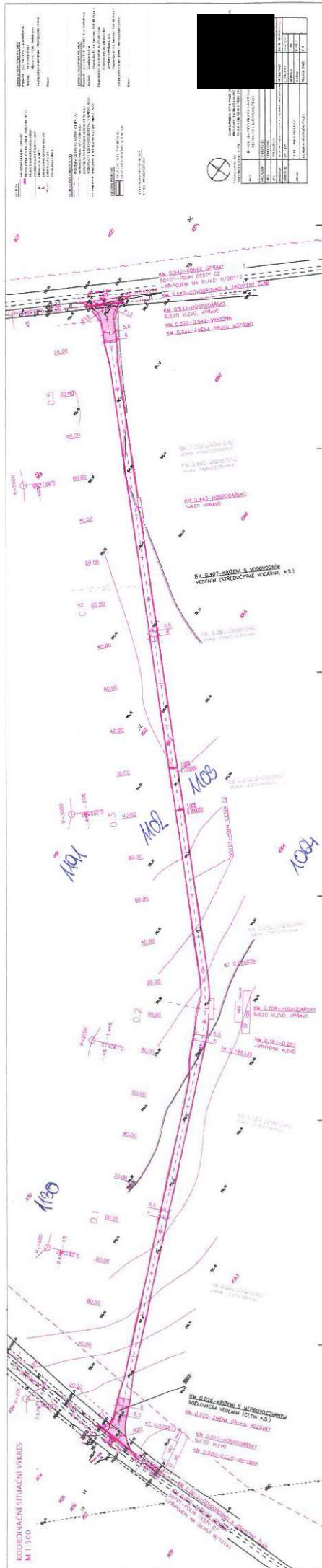
Před zahájením prací je nutné vytyčit pozemní zařízení! V případě jejich oznažení, nebo zjištění nepřesností je třeba navržené řešení ověřit a event. opravit!

Soř. systém: S-J15K
Výšk. systém: BPV

AKCE	LBC 423, LBC 745 S PROPOJOVACÍ POJIN CESTOU C2 V K.Ú. STEHELČEVES	
K.Ú.	STEHELČEVES	AUTOP
OKRES	STEHELČEVES	PROJEK
KRAJ	STŘEDOCESKÝ	PROJEK
OBJEDNATEL	SPR. KULTURNÍHO DĚDIŠTĚVÍ A M. M. PRÁHA - VODČICKÁ KLADNO	AUTOP
STUPEŇ	DSP - DPS	C. ZAKAZKY: 117-3287-22
ORSAH	SO-801 LBC 423	MÉRITKO: 1:500
	SITUACE VÝSADEB	DATUM: 09/2022
		PRÍLOHA

VŠEOBECNÉ PODMÍNKY - KOLIZE s podzemními sítěmi (elektro kabely, sdělovací a optické kabely, plynovody, horkovody a jiné inženýrské sítě), se stavbou nebo rekonstrukcí komunikací, chodníků a jiných ploch nebo s nadzemními stavbami různého rozsahu

1. Zákres stávajícího vodohospodářského zařízení provozovaného Středočeskými vodárnami, a.s. (dále jen SVAS) provedený do zaslané situace, eventuelně předaný v digitální formě, je vždy pouze orientační. Pro upřesnění průběhu je nutno požádat o vytýčení na místě. Termín je třeba dohodnout alespoň 7 dní předem s provozem/provozy SVAS s působností v lokalitě stavby (kontakty: www.svas.cz/kontakty/).
2. Vodohospodářské zařízení nesmí být v souvislosti se stavbou poškozeno.
3. V souběhu vodohospodářského zařízení s jinými podzemními sítěmi požadujeme min. vzdálenost 1,0 m mezi povrchy a křížení dle ČSN 73 6005 (Prostorové uspořádání sítí technického vybavení). Kabel elektro v místě křížení uložit do chráničky sahající min. 1,5 m na obě strany od povrchu potrubí. Menší souběžné vzdálenosti při nedostatku prostoru je nutno prokazatelně dohodnout s manažerem útvaru technického vyjadřování a s příslušným provozem SVAS podle konkrétní situace v místě stavby.
4. Požadujeme přizvat ke kontrole příslušný provoz SVAS na místo před záhozem, pokud dojde k odkrytí vodovodního/kanalizačního potrubí při stavbě. Vyjádření provozu bude provedeno zápisem ve stavebním deníku.
5. Je nutné respektovat ochranné pásmo vodovodu a kanalizace - pro DN do 500 mm včetně v rozsahu 1,5 m a pro DN nad 500 mm v rozsahu 2,5 m - na všechny strany od pláště potrubí. Je-li potrubí vodovodu/kanalizace o průměru 200 mm a více, uloženo v hloubce větší než 2,5 m, zvětšuje se rozsah OP o 1 m na obě strany. Činnost v ochranném pásmu (dále jen OP) je vymezena Zákonem o vodovodech a kanalizacích č. 274/2001 Sb. V tomto prostoru platí následující podmínky:
 - 5.1. Požadujeme neumísťovat žádné ani drobné nadzemní stavby. Mezi půdorysnými obrysy základů stavby a potrubí musí být min. vzdálenost 1,5 m nebo 2,5 m podle dimenze potrubí.
 - 5.2. Požadujeme prokazatelně dohodnout změny nivelety a použití hutnicí techniky s příslušným provozem SVAS podle konkrétní situace v místě.
 - 5.3. Vzdálenost základů sloupů (podpěrné body elektro, veřejného osvětlení apod.) od potrubí a hloubku založení je nutné posoudit z hlediska možného narušení jejich stability při opravách potrubí (výkopové práce).
 - 5.4. Požadujeme nepokládat betonové panely a nezpevňovat povrch nad vodními díly armovaným betonem.
 - 5.5. Požadujeme nevysazovat dřeviny – stromy a keře nebo jiné trvalé porosty. Výsadbu v blízkosti OP je zároveň účelné zvažovat tak, aby budoucí rozsah vzrostlé dřeviny do pásma nezasahoval a dřevina nemohla být poškozena při opravách potrubí.
 - 5.6. Požadujeme neprovádět činnosti, které omezují přístup k vodohospodářskému zařízení nebo by mohly ohrozit jeho technický stav a plynulé provozování.
6. Veškeré poklady na vodohospodářském zařízení musí být upraveny při změně nivelety do nové výšky.
7. **Požadujeme před zahájením prací** na stavbě/rekonstrukci komunikace, chodníku nebo při úpravě povrchů jiných ploch předat všechny povrchové prvky vodovodu/kanalizace příslušnému provozu SVAS. Toto musí být provedeno písemným protokolem potvrzeným příslušným provozem. V okruhu 1 m od povrchového prvku je nezbytné provádět veškeré zemní práce ručně. **Po skončení prací** bude proveden zápis o předání povrchových prvků ve stavebním deníku nebo protokolu. Případné nalezení dalšího neoznačeného povrchového prvku je nutné oznámit příslušnému provozu.
8. Připojení nových přípojek dešť. vpustí na veřejnou jednotnou kanalizaci požadujeme uskutečnit navrtávkou. Realizaci navrtávky mohou provádět pouze pracovníci SVAS. Práci je nutné u příslušného provozu objednat.
9. Izolace horkovodu v místě křížení a souběhu s vodovodem požadujeme na stejné úrovni jako při křížení se silovými, sdělovacími kabely a plynovody podle ČSN 73 6005 (odst. 4.7.).
10. Přípojky vodohospodářského zařízení jsou podle zákona č. 274/2001 Sb. o vodovodech a kanalizacích majetkem jejich investorů (obvykle majitelů napojených nemovitostí). V souvislosti s přípojkami doporučujeme dodržet stejné podmínky jako pro veřejné sítě.





Č.j. 202211166

V Praze 7. 11. 2022

AGROPROJKET PSO, spol. s r.o.
Ing. Milan Jirout, DiS
Slavičkova 840/1b
638 00 Brno

vyřizuje: PhDr. Michaela Selmi Wallisová, Ph.D.
e-mail: selmi-wallisova@csarcheologicka.eu

Věc: Stehelčeves – PD-LBC 423, LBK 748 s propojovací Polní cestou C2

K Vašemu dopisu ze dne 15. 9. 2022 sdělujeme, že nemáme námitek proti výše zmíněné akci. Česká společnost archeologická, o.p.s., jako společnost oprávněná k provádění archeologických výzkumů na základě rozhodnutí Ministerstva kultury č.j. 13900/2008 a pověřená Archeologickým ústavem AV ČR, v.v.i. k zajišťování archeologické památkové péče na dotčeném území č.j. 5734/09, nemá k výše uvedené akci zásadní námítky. Upozorňujeme ve smyslu zákona č. 20/1987 Sb. (zvláště §22, odst. 1 a 2) o státní památkové péči v platném znění, že při výkopových pracích na území s archeologickými nálezy může dojít k narušení archeologických situací, jež bude nutno zdokumentovat.

Proto požadujeme:

1. Umožnění záchranného archeologického výzkumu při provádění zemních a výkopových prací. Tento výzkum podle zákona 20/1987 Sb. v platném znění hradí stavebník. Je tedy třeba v dostatečném předstihu před zahájením zemních prací uzavřít písemnou dohodu mezi stavebníkem a oprávněnou organizací (smlouva, případně objednávka na provedení záchranného archeologického výzkumu). Písemné oznámení konkrétního data zahájení zemních prací nejméně dva týdny před termínem, aby bylo možno tento výzkum zajistit.
2. Písemné oznámení konkrétního data zahájení zemních prací nejméně dva týdny před termínem, aby bylo možno tento výzkum zajistit.
3. Hlášení náhodných archeologických nálezů, učiněných v průběhu stavby oprávněné organizací.
4. Uvedení těchto podmínek do územního rozhodnutí a stavebního povolení pro lepší informovanost stavebníka.

S pozdravem

PhDr. Michaela Selmi Wallisová, Ph.D.
archeolog

na vědomí: Magistrát města Kladna, odbor výsta
Archeologický ústav AV ČR, v.v.i.

Česká společnost archeologická, o.p.s.

Šárecká 33/1451, Praha 6, 160 00

Krajská správa a údržba silnic Středočeského kraje, příspěvková organizace
150 21 PRAHA 5, Zborovská 11

AGROPROJEKT PSO s.r.o.
Slavičkova 840/1b
638 00 Brno

Váš dopis značky ze dne

Náš značka
7560/22/KSUS/KLT/REZ

Vyřizuje telefon

Kladno
7.11.2022

Věc: Stehelčevy – „LBC 423, LBK 745 s propojovací Polní cestou C2 v k.ú. Stehelčevy“

Krajská správa a údržba silnic Středočeského kraje, příspěvková organizace (*dále jen KSÚS*), jako správce a zároveň zástupce Středočeského kraje jako vlastníka stavby silnice č. III/10141 a III/00712 a pozemků parc. č. 1131 a 1081 v k.ú. Stehelčevy, LV č. 257, předkládá následující stanovisko ke stavbě:


- Připojení na silnici III/10141 vpravo v km staničení cca 1,067 a na silnici III/00712 vlevo v km staničení cca 1,491 bude provedeno v souladu s ustanovením § 10 zákona č. 13/1997 Sb., o pozemních komunikacích ve znění pozdějších novel a musí zajistit plynulé připojení na silnici, okraj vozovkového krytu bude zaříznut pilou a spára napojení vozovkového krytu a nového krytu vjezdu bude utěsněna zálivkovou hmotou.
- Povrch vjezdu bude vybudován se snadno čistitelným vozovkovým krytem a zpevněním, které bude vyhovovat předpokládanému zatížení dopravou a konstrukční řešení sjezdu musí zabránit splavování nečistot na vozovku.
- Bude vytvořena dostatečná oklepová plocha před nájezdem na silnici III/10141 a III/00712.
- Odvodnění této stavby musí být takové, aby nedocházelo ke stékání vody z této stavby na silnici III/10141 a III/00712 a nebylo narušeno stávající odvodnění uvedené silnice.
- Silniční příkop bude osazen propustkem a upraven tak, aby byl zajištěn plynulý průtok vod propustkem, šikmá čela propustku budou obetonována (povinností vlastníka vjezdu je pravidelné čištění propustku).
- Případné kácení stromů z důvodu zajištění rozhledu provede žadatel na své náklady a na vlastní nebezpečí.
- Pokácené stromy nebudou skladovány na tělese silnice, tj. budou neprodleně odklizeny, případné znečištění silnice bude neodkladně odstraněno.
- Pro zajištění bezpečnosti silničního provozu po dobu kácení nutno postupovat dle zákona č. 361/2000 Sb., o provozu na pozemních komunikacích, a zákona č. 13/1997 Sb., o pozemních komunikacích, v platném znění.
- Zelený pás bude uveden do původního stavu, zpětný zásyp nesedavým materiálem s řádným hutněním.
- Bude zachováno stávající odvodnění silnice III/10141 a III/00712.
- Případný nezbytně nutný zásah do tělesa silnice bude projednán v dostatečném časovém předstihu s KSÚS.
- Výkop musí být prováděn tak, aby nedošlo k ohrožení stability tělesa přilehlé silnice III. třídy tj. pažení, řádné zhutnění, vedení dopravy v dostatečné vzdálenosti od hrany výkopu.
- **Výkopový ani stavební materiál po dobu stavby nebude ukládán na tělese silnice III/10141 a III/00712, vozovku udržovat v čistotě, případné znečištění bude zhotovitel neodkladně odstraňovat.**
- Ke stavbě je nutné vyjádření příslušné Policie ČR DI a povolení Magistrátu města Kladna, odboru dopravy a služeb.
- Jakýkoliv zásah do tělesa silnice nesmí být prováděn v zimním období, tj. od 1. listopadu do 31. března následujícího roku.
- V případě jakéhokoliv poškození silničního tělesa vzniklého v důsledku stavby bude toto nahlášeno správci komunikace a opraveno na náklady investora, po dokončení stavebních prací bude vše uvedeno do původního stavu.
- Investor provede na vlastní náklady úpravu dopravního značení ve vztahu k silnici III/10141 a III/00712, s ohledem na charakter vzniklých komunikací („Z11“, „P4“, „P2“ atd.), dle povolení Policie ČR, DI Kladno a Magistrátu města Kladna – odbor dopravy a služeb.
- Úpravy svíslého a vodorovného dopravního značení budou provedeny na náklady investora stavby dle technických podmínek TP 65.

Krajská správa a údržba silnic Středočeského kraje, příspěvková organizace
150 21 PRAHA 5, Zborovská 11

- Stavebník následně nebude po Středočeském kraji, potažmo KSÚS, požadovat žádná opatření k eliminaci vlivů vznikajících provozem na silnici III/10141 a III/00712, stávajícím stavebním a dopravně technickým stavem a způsobem letní a zimní údržby na předmětné silnici.
- Začátek a konec stavebních prací je nutné nahlásit na KSÚS (tel. 724924629), po konečných povrchových úpravách bude dotčený úsek tělesa protokolárně předán zpět na KSÚS a bude stanovena záruční doba v délce 60 měsíců ode dne předání.

Toto vyjádření má platnost dva roky.

S pozdravem



vedoucí TSÚ - oblast Kladno

