





# Výkres pro zadávací dokumentaci pozemkové úpravy katastrální území Úhelnice

LEGENDA	
	vnější obvod pozemkové úpravy řešený
	vnější obvod pozemkové úpravy přezatý
	vnitřní obvod pozemkové úpravy řešený
	normální hranice katastrálního území
Násedlnice	název sousedního katastrálního území
Úhelnice	název řešeného katastrálního území
1:10000	měřítko

