



naše značka  
5002738428  
vyřizuje  
Oto Valehrach DiS.  
datum  
05.01.2023

Ing. TOMÁŠ NEDUCHAL  
Díly 542  
69605 Milotice

Věc:

**Vedlejší polní cesta VC 29 - část A, k. ú. Čejč**

K.ú. - p.č.: Čejč

Stavebník: Obec Čejč, Čejč č.p. 430, 69614 Čejč

Účel stanoviska: Povolení stavby - stavební režim (ÚR+SP)

GasNet, s.r.o., jako provozovatel distribuční soustavy (PDS) a technické infrastruktury, zastoupený GasNet Služby, s.r.o., vydává toto stanovisko:

\*\*\*\*\*

UPOZORNĚNÍ: Vaše stavba byla zařazena do režimu se zvýšeným dozorem nad stavební činností v ochranném a bezpečnostním pásmu PZ. Důkladně se prosím seznamte s obsahem stanoviska, proveďte oznámení o zahájení stavební činnosti, objednejte si vytyčení a postupujte podle pokynů uvedených ve stanovisku. Společnost GasNet s.r.o. požaduje přizvat ke kontrole provedení stavební činnosti a zda nedošlo k poškození majetku společnosti. Pokud nedojde ke splnění těchto povinností bude společnost GasNet s.r.o. nucena zahájit řízení o narušení ochranného pásma PZ a nebude souhlasit s užíváním Vaší stavby.

\*\*\*\*\*

V ZÁJMOVÉM ÚZEMÍ SE NACHÁZÍ TATO PLYNÁRENSKÁ ZAŘÍZENÍ A PLYNOVODNÍ PŘÍPOJKY (dále PZ):

- STL plynovod OC DN 150, DN 100 a STL přípojka OC DN 100

Ochranné pásmo STL plynovodů a přípojek je v zastavěném území obce 1 m na obě strany od potrubí. Ochranné pásmo slouží k zajištění bezpečného a spolehlivého provozu plynárenského zařízení.

V ochranném pásmu plynovodů a přípojek budou veškeré práce prováděny výhradně ručním způsobem. Veškeré stavební práce musí být vykonávány tak, aby v žádném případě nenarušily bezpečný provoz uvedených plynárenských zařízení a plynovodních přípojek.

Ve staničení 0.56964 km se nachází stávající orientační sloupek. Před zahájením stavby bude provedeno vytyčení a přesné určení uložení plynovodu viz. odst. 1. S pracovníkem GasNet Služby, s.r.o., který bude provádět vytyčení plynovodu bude dohodnut postup, zda je možné sloupek posunout nebo odstranit (pokud bude sloupek v kolizi s plánovanou komunikací).

K plynovému zařízení umístit těleso komunikace v souladu s ČSN 73 6005, tab. B1. Po odtěžení stávající konstrukce bude podstatně sníženo krytí stávajícího plynovodu a přípojek. Proto je vyloučeno použití těžké mechanizace (zejména válců s trny, zemních fréz atd.) přímo nad potrubím. Zejména je třeba věnovat při provádění prací zvýšenou pozornost a opatrnost u míst s odbočkami, kde navrtávací odbočkový T-kus vyčnívá nad vlastní potrubí a mohlo by dojít k jeho odtržení. Se sanací podloží v ochranném pásmu plynovodů nesouhlasíme. Zemní práce nesmí být prováděny do větší hloubky než 40 cm nad povrchem stávajícího plynárenského zařízení. Nad plynovodem musí být zachován (obnoven) obsyp pískem min. 20 cm + výstražná fólie vše v souladu s TPG 702 04. Konstrukci vozovky (konstrukci jejího zpevněného povrchu) je nutné přizpůsobit reálné hodnotě krytí plynárenského zařízení.

Nový propustek situovat mimo ochranné pásmo plynárenského zařízení - min. 1 m od vytyčeného plynovodu.

**GasNet Služby, s.r.o.**

Plynárenská 499/1 · Zábřovice · 602 00 Brno · T 555 90 10 10 · www.gasnet.cz

IČ: 27935311 · DIČ: CZ27935311

**Zápis do obchodního rejstříku:** Krajský soud v Brně, sp. zn. C 57165, dne 26. 7. 2007

**Certificate of incorporation:** Regional Court in Brno, ref. number C 57165, on 26th July 2007

Zákaznická linka GasNet 555 90 10 10, info@gasnet.cz, www.gasnet.cz

V případě, že nebude možné dodržet podmínky uvedené v tomto stanovisku, anebo realizace stavby vyvolá výškovou nebo směrovou úpravu trasy plynárenského zařízení, bude toto posuzováno jako přeložka. Náklady budou hrazeny investorem stavby.

V rozsahu této stavby souhlasíme s povolením stavby dle zákona 183/2006 Sb. ve znění pozdějších předpisů. Tento souhlas platí pro územní řízení, řízení o územním souhlasu, veřejnoprávní smlouvy pro umístění stavby, zjednodušené územní řízení, ohlášení, stavební řízení, společné územní a stavební řízení, vodoprávní řízení, veřejnoprávní smlouvu o provedení stavby nebo oznámení stavebního záměru s certifikátem autorizovaného inspektora.

Pokud se stane stanovisko v době své platnosti součástí rozhodnutí stavebního úřadu (bude citována naše značka stanoviska), prodlužuje se jeho platnost o dobu platnosti rozhodnutí stavebního úřadu.

V zájmovém území se mohou nacházet plynárenská zařízení jiných vlastníků či správců, případně i dlouhodobě nefunkční/neprovozovaná plynárenská zařízení bez dostupných informací o jejich poloze a vlastnictví. Plynárenská zařízení a plynovodní přípojky (dále jen PZ) jsou dle ust. § 2925 zákona č. 89/2012 Sb., občanského zákoníku, provozovány jako zařízení zvláště nebezpečná a z tohoto důvodu jsou chráněna ochranným pásmem dle zákona č. 458/2000 Sb. ve znění pozdějších předpisů.

Rozsah ochranného pásma je stanoven v zákoně 458/2000 Sb. ve znění pozdějších předpisů.

Stavební činnosti je možné realizovat pouze při dodržení podmínek stanovených v tomto stanovisku. Nebudou-li tyto podmínky dodrženy, budou stavební činnosti považovány dle § 68 zákona č. 458/2000 Sb. ve znění pozdějších předpisů za činnost bez našeho předchozího souhlasu. Při každé změně projektu nebo stavby (zejména trasy navrhovaných inženýrských sítí) je nutné požádat o nové stanovisko k této změně.

Nedodržení podmínek uvedených v tomto stanovisku zakládá odpovědnost stavebníka za vzniklé škody.

Za stavební činnosti se pro účely tohoto stanoviska považují všechny činnosti prováděné v ochranném pásmu PZ (tzn. bezvýkopové technologie a terénní úpravy) a činnosti mimo ochranné pásmo, pokud by takové činnosti mohly ohrozit bezpečnost a spolehlivost PZ (např. trhací práce, sesuvy půdy, vibrace, apod.).

Případné zřizování stavenišť, skladování materiálů, stavebních strojů apod. bude realizováno mimo ochranné pásmo PZ (není-li ve stanovisku uvedeno jinak).

Při použití nákladních vozidel, stavebních strojů a mechanismů požadujeme zabezpečit případný přejezd přes PZ uložením betonových panelů v místě přejezdu PZ.

#### PŘI REALIZACI STAVBY BUDOU DODRŽENY TYTO PODMÍNKY PRO PROVÁDĚNÍ STAVEBNÍ ČINNOSTI:

(1) Před zahájením stavební činnosti bude provedeno vytyčení trasy a přesné určení uložení PZ. Vytyčení trasy provede příslušná regionální oblast ZDARMA. Formulář a kontakt naleznete na <https://www.gasnet.cz/cs/ds-vytyceni-pz/>, lze využít QR kód, který je uveden v tomto stanovisku. Při podání žádosti uvede žadatel naši značku (číslo jednací) uvedenou v úvodu tohoto stanoviska a sdělí termín zahájení a ukončení stavby. O provedeném vytyčení trasy bude sepsán protokol. Přesné určení uložení PZ (sondou) je povinen provést stavebník na svůj náklad. BEZ VYTYČENÍ TRASY A PŘESNÉHO URČENÍ ULOŽENÍ PZ STAVEBNÍKEM NESMÍ BÝT VLASTNÍ STAVEBNÍ ČINNOST ZAHÁJENA. VYTYČENÍ POVAŽUJEME ZA ZAHÁJENÍ STAVEBNÍ ČINNOSTI V OCHRANNÉM A BEZPEČNOSTNÍM PÁSMU PZ. PROTOKOL O VYTYČENÍ MÁ PLATNOST 2 MĚSÍCE.

(2) Stavebník je povinen stavebnímu podnikateli prokazatelně předat kopii tohoto stanoviska. Převzetí kopie stvrdí stavební podnikatel stavebníkovi svým podpisem a zápisem do stavebního deníku. Pracovníci provádějící stavební činnosti budou prokazatelně seznámeni s polohou PZ, rozsahem ochranného pásma a těmito podmínkami.

(3) Bude dodržena mj. ČSN 73 6005, TPG 702 01, TPG 702 04, TPG 700 03, zákon č. 458/2000 Sb. ve znění pozdějších předpisů, případně další předpisy související s uvedenou stavbou.

(4) Při provádění stavební činnosti v ochranném pásmu PZ vč. přesného určení uložení PZ je stavebník povinen učinit taková opatření, aby nedošlo k poškození PZ nebo ovlivnění jejich bezpečnosti a spolehlivosti provozu. Nebude použito nevhodného nářadí, zemina bude těžena pouze ručně bez použití pneumatických, elektrických, bateriových a motorových nářadí.

(5) V případě použití bezvýkopových technologií (např. protlaku) bude před zahájením stavební činnosti provedeno úplné obnažení PZ v místě křížení na náklady stavebníka. Technologie musí být navržena tak, aby v místě křížení nebo souběhu s PZ byl dostatečný stranový nebo výškový odstup od PZ, který zajistí nepoškození PZ během prací a to s ohledem na použitou bezvýkopovou technologii a všechny její účinky na okolní terén. V případě, že nemůže být tato podmínka dodržena, nesmí být použita bezvýkopová technologie.

(6) Odkrytá PZ budou v průběhu nebo při přerušení stavební činnosti řádně zabezpečena proti jejich poškození.

(7) Poklopy uzávěrů a ostatních armatur na PZ, vč. hlavních uzávěrů plynu (HUP) na odběrném plynovém zařízení udržovat stále přístupné a funkční po celou dobu trvání stavební činnosti.

(8) Bude zachována hloubka uložení PZ (není-li ve stanovisku uvedeno jinak).

(9) Stavebník je povinen neprodleně oznámit každé i sebemenší poškození PZ (vč. drobných vrypů do PE potrubí, poškození izolace, signalizačního vodiče, výstražné fólie, markeru atd.) na telefon 1239.

(10) Před provedením zásypu výkopu a v průběhu stavby bude provedena kontrola dodržení podmínek stanovených pro stavební činnosti v ochranném pásmu PZ. Povinnost kontroly se vztahuje i na PZ, která nebyla odhalena. Kontrolu provede příslušná regionální oblast (formulář a kontakt naleznete na <https://www.gasnet.cz/cs/ds-vytyceni-pz/>, lze využít QR kód, který je uveden v tomto stanovisku). Při žádosti uvede žadatel naši značku (číslo jednací) uvedenou v úvodu tohoto stanoviska. Kontrolu je třeba objednat min. 5 dnů předem.

Předmětem kontroly je také ověření dodržení stanovené odstupové vzdálenosti staveb, které byly povoleny v ochranném a bezpečnostním pásmu PZ.

(11) O provedené kontrole bude sepsán protokol. Bez provedené kontroly nesmí být PZ zasypána. Stavebník je povinen na základě výzvy provozovatele PZ, nebo jeho zástupce doložit průkaznou dokumentaci o nepoškození PZ během výstavby nebo provést na své náklady kontrolní sondy v místě styku stavby s PZ.

(12) Plynárenské zařízení a plynovodní přípojky budou před zásypem výkopu řádně podsypány a obsypány, bude provedeno zhutnění a bude osazena výstražná fólie žluté barvy, to vše v souladu s předpisem provozovatele distribuční soustavy „Zásady pro projektování, výstavbu, rekonstrukce a opravy“, který naleznete na <https://www.gasnet.cz/cs/technicke-dokumenty/> a v souladu s ČSN EN 12007-1-4, TPG 702 01, TPG 702 04.

(13) Neprodleně po skončení stavební činnosti budou řádně osazeny všechny poklopy a nadzemní prvky PZ.

(14) Pokud stavebník nedodrží podmínky stanovené tímto stanoviskem bude činnost stavebníka vyhodnocena provozovatelem PZ jako narušení ochranného nebo bezpečnostního pásma PZ a budou z toho vyvozeny příslušné důsledky.

Platí pouze pro území vyznačené v příloze tohoto stanoviska a to 24 měsíců ode dne jeho vydání.

V případě dotčení pozemku v majetku společnosti GasNet, s.r.o. je třeba dále projednat smluvní vztah k tomuto pozemku. Kontakt na projednání naleznete na adrese [www.gasnet.cz/cs/kontaktni-system/](http://www.gasnet.cz/cs/kontaktni-system/), činnost "Smluvní vztahy - pozemky a budovy plynárenských zařízení".

Za správnost a úplnost dokumentace předložené s žádostí včetně jejího souladu s platnými předpisy plně zodpovídá její zpracovatel. Stanovisko nenahrazuje případná další stanoviska k jiným částem stavby.

V případě další korespondence nebo jednání (např. změna stavby) uvádějte naši značku - 5002738428 a datum tohoto stanoviska. Kontakty jsou k dispozici na <https://www.gasnet.cz/cs/kontaktni-system/>.



GasNet, s.r.o.  
zastoupená společností GasNet Služby, s.r.o., IČ 27935311  
Oto Valehrach DiS.  
Technik externích požadavků-Morava  
Oddělení zpracování ext.požadavků-Morava  
OTO.VALEHRACH@GASNET.CZ

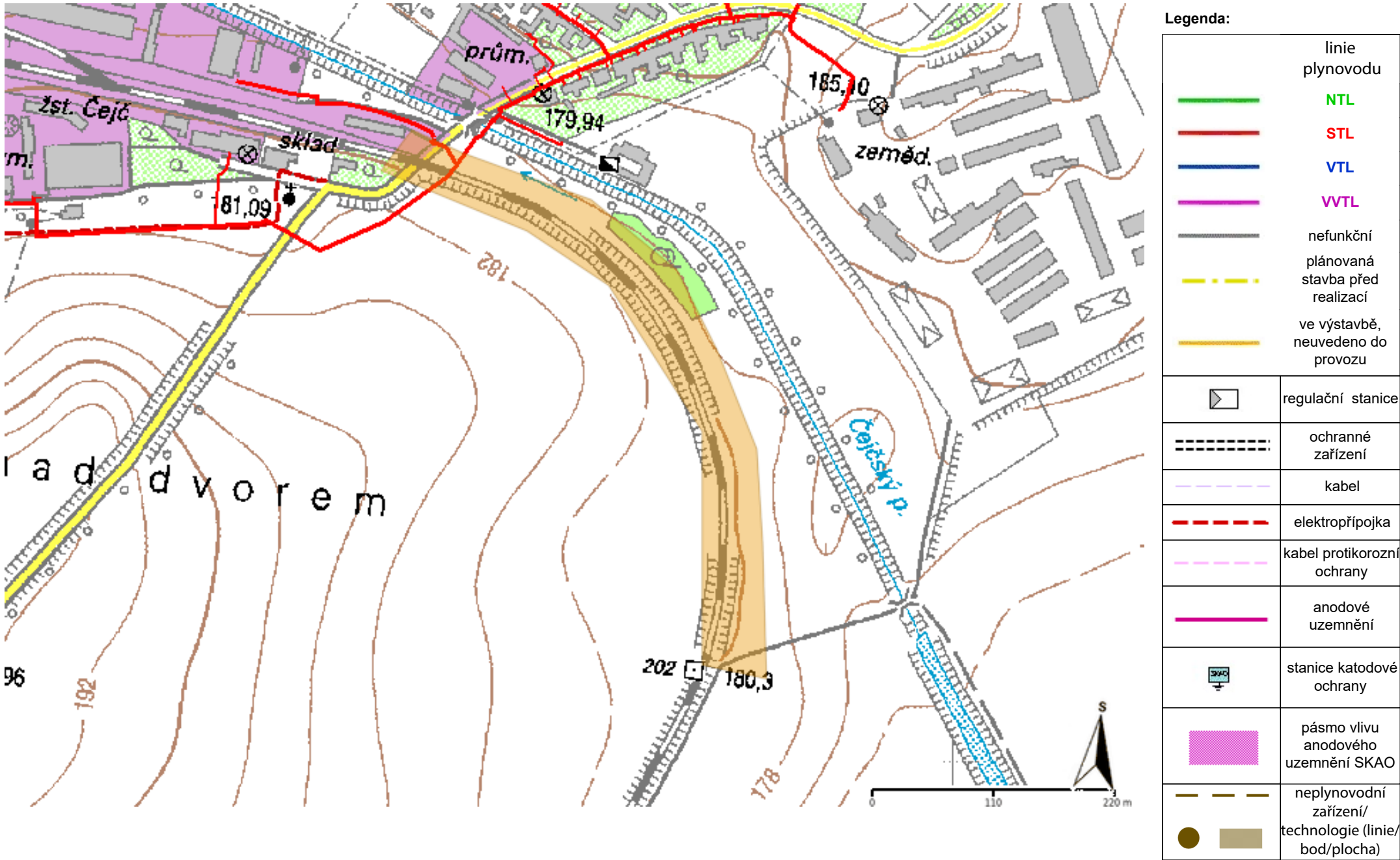


Zažádejte o vytyčení

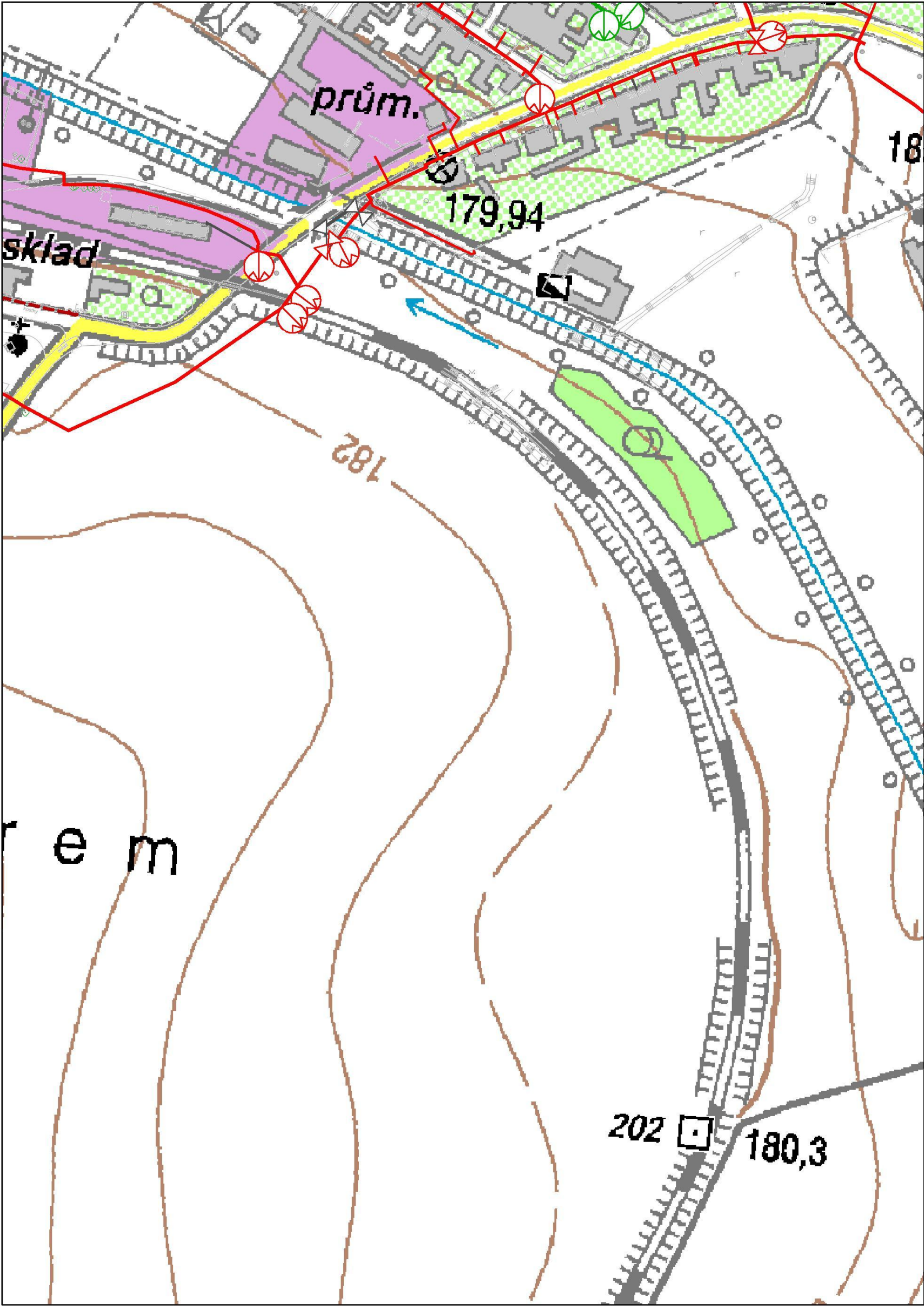
Přílohy: Orientační zakres plynárenského zařízení, Detailní zakres plynárenského zařízení, Detailní zakres plynárenského zařízení, Ověřená příloha žadatele, Ověřená příloha žadatele

Příloha: Orientační zákres plynárenského zařízení. Tato příloha je nedílnou součástí stanoviska č. 5002738428 ze dne 05.01.2023.

Provozovatel DS: GasNet, s.r.o.; Stavebník: Obec Čejč, Čejč č.p. 430, 69614 Čejč. K.ú.: Čejč.

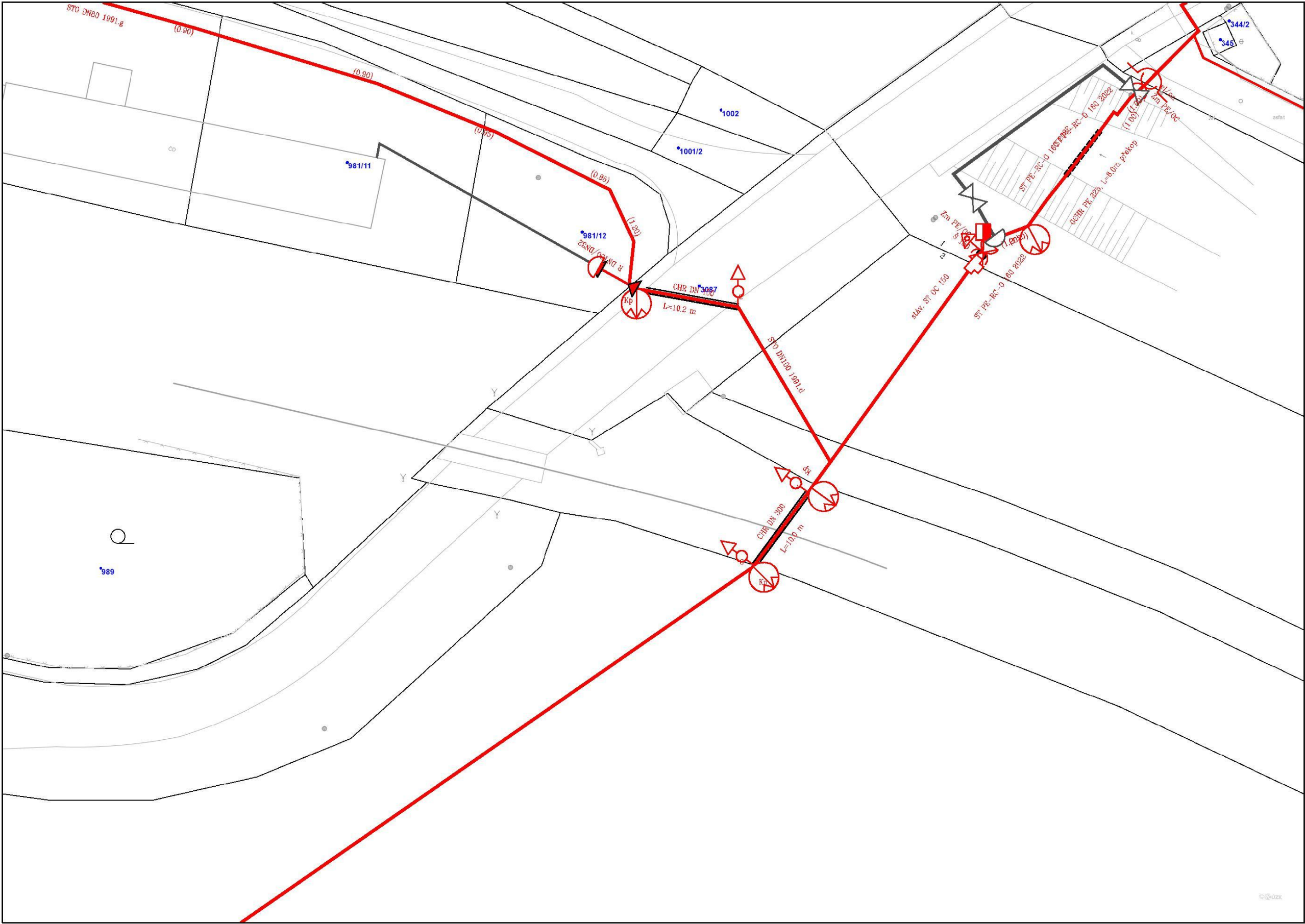








Legenda:

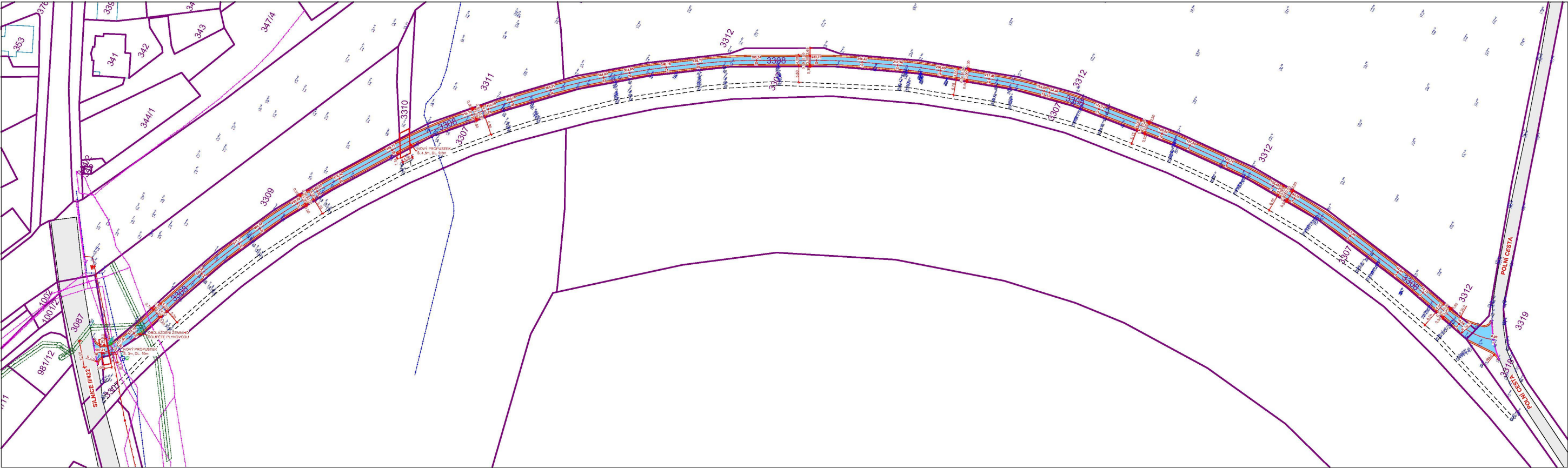
	linie		ochranné zařízení		neplynovodní zařízení/technologie (linie/bod/plocha)
	NTL/ STL/ VTL/		kabel protikorozi ochrany		
	VVTL		kabel		anodové uzemnění
	plynovodu		elektropřípojka		stanice katodové ochrany
	nefunkční				pásmo vlivu anodového uzemnění SKAO
	plánovaná stavba před realizací				
	výstavba		regulační stanice		



Legenda:	
linie plynovodu	
	NTL
	STL
	VTL
	VVTL
	nefunkční
	plánovaná stavba před realizací
	ve výstavbě, neuvedeno do provozu
	regulační stanice
	ochranné zařízení
	kabel
	elektropřípojka
	kabel protikoroziční ochrany
	anodové uzemnění
	stanice katodové ochrany
	pásmo vlivu anodového uzemnění SKAO
	neplynovodní zařízení/
	technologie (linie/bod/plocha)



Provozovatel DS: GasNet, s.r.o.; Stavebník: Obec Čejč, Čejč č.p. 430, 69614 Čejč. K.ú.: Čejč.



LEGENDA ZNAČENÍ

- STÁVAJÍCÍ KOMUNIKACE
- NOVÁ POLNÍ CESTA Z ASFALTOVÉHO BETONU
- NOVÁ KRAJNICE ZE ŠTĚRKODRTI
- NOVÝ BETONOVÝ NÁJEZDOVÝ OBRUBNÍK
- NOVÉ PROPUSTKY

LEGENDA INŽENÝRSKÝCH SÍTÍ

- STÁVAJÍCÍ VODOVODNÍ POTRUBÍ - VAK HODONÍN
- STÁVAJÍCÍ STL PLYNOVODNÍ POTRUBÍ - GASNET
- STÁVAJÍCÍ ELEKTRICKÉ VEDENÍ NN - EGD
- STÁVAJÍCÍ SDĚLOVACÍ VEDENÍ - CETIN

POZNÁMKY

- STAVEBNÍK NECHÁ PŘED ZAHÁJENÍM VÝKOPOVÝCH PRACÍ VYTÝČIT VEŠKERÉ INŽENÝRSKÉ SÍTĚ, ABY NEDOŠLO K JEJICH POŠKOZENÍ



**ATELIER PER PARTES**  
M+420 723 970 172 / +420 732 914 959  
WWW.PERPARTES.EU

ZPRACOVATEL  
**ATELIER PER PARTES S.R.O.** | IČ: 06968368

ZODPOVĚDNÝ PROJEKTANT  
**ING. NEDUCHAL**

OBJEDNATEL  
**OBEC ČEJČ**

VYPRACOVAL  
**ING. LATTENBERG, ING. NEDUCHAL**

MÍSTO  
**ČEJČ**

AKCE  
**VEDLEJŠÍ POLNÍ CESTA VC 29 - ČÁST A, K. Ú. ČEJČ**

VÝKRES  
**KOORDINAČNÍ SITUAČNÍ VÝKRES**

DATUM  
**LISTOPAD 2022**

STUPEŇ  
**DÚR, DSP, DPS**

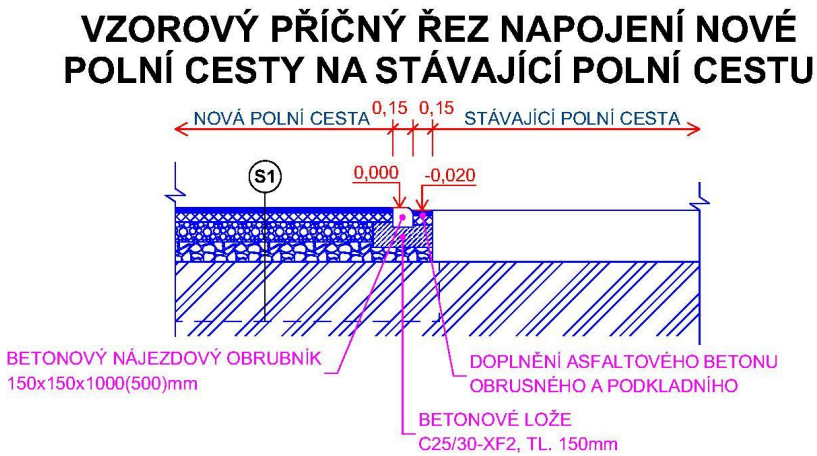
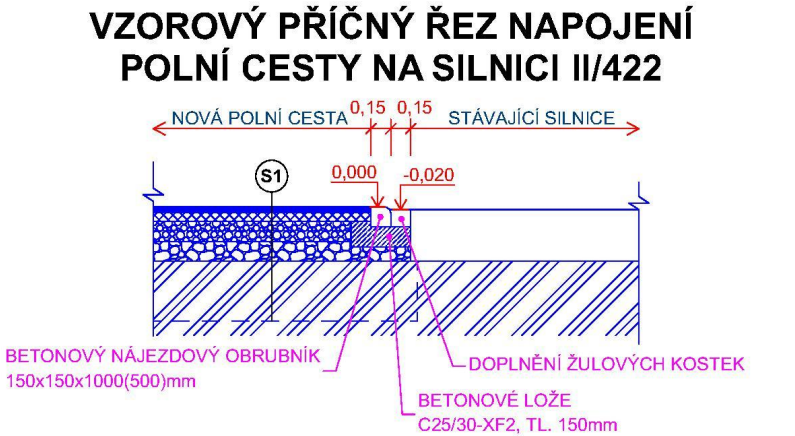
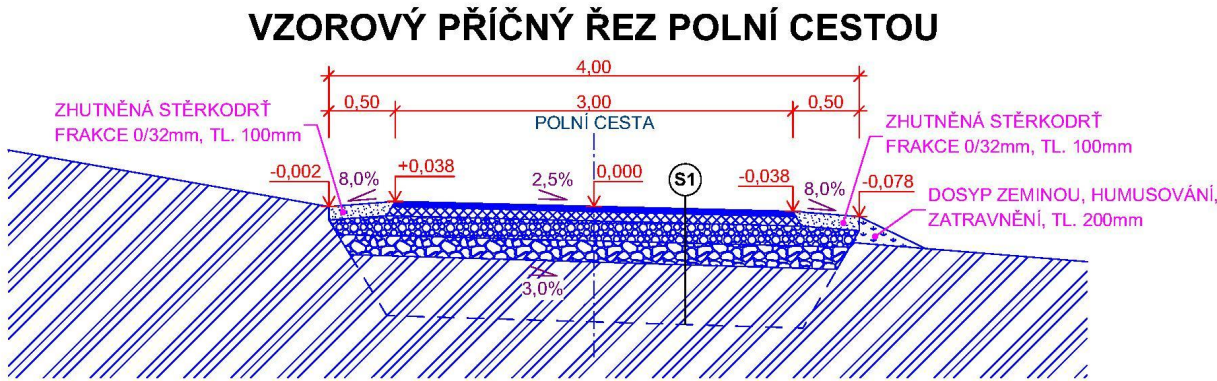
MĚŘÍTKO  
**1:1000**

FORMÁT  
**3xA4**

ČÍSLO PANE

ČÍSLO VÝKRESU

C.3



## SKLADBY

<b>S1 SKLADBA NOVOU POLNÍ CESTOU</b>	
- ASFALTOVÝ BETON OBRUSNÝ ACO 11	TL. 40mm
- SPOJOVACÍ POSTŘÍK 0,7kg/m²	
- ASFALTOVÝ BETON PODKLADNÍ ACP 16+	TL. 70mm
- INFILTRAČNÍ POSTŘÍK 1,0kg/m²	
- ZHUTNĚNÁ ŠTĚRKODRŤ ŠD <sub>A</sub> FRAKCE 0/32mm	TL. 150mm
- ZHUTNĚNÁ ŠTĚRKODRŤ ŠD <sub>B</sub> FRAKCE 0/63mm	TL. 150-180mm
- ZHUTNĚNÁ ZEMNÍ PLÁŇ E <sub>def,2</sub> = MIN. 45MPa (ÚPRAVA ZEMNÍ PLÁŇ DLE VÝSLEDKŮ E <sub>def,2</sub> )	
- PŘEDPOKLADANÁ SANACE ŠD <sub>B</sub> FRAKCE 0/63mm	TL. 450mm
- MOŽNÁ JE I STABILIZACE POJIVEM)	
<b>CELKEM TL. 410-440mm (860-890mm)</b>	

## POZNÁMKY

- V OCHRANNÉM PÁSMU PLYNÁRENSKÉHO ZAŘÍZENÍ NEBUDE PROVÁDĚNA SANACE ZEMNÍ PLÁŇ



ATELIER PER PARTES  
M +420 723 970 172 / +420 732 914 959  
WWW.PERPARTES.EU

ZPRACOVATEL  
**ATELIER PER PARTES S.R.O.** | IČ: 06968368  
ZODPOVĚDNÝ PROJEKTANT  
**ING. NEDUCHAL**  
VYPRACOVAL  
**ING. LATTENBERG, ING. NEDUCHAL**  
MÍSTO  
**ČEJČ**  
AKCE  
**VEDLEJŠÍ POLNÍ CESTA VC 29 - ČÁST A, K. Ú. ČEJČ**  
VÝKRES  
**VZOROVÉ PŘÍČNÉ ŘEZY POLNÍ CESTY**

DATUM  
**LISTOPAD 2022**  
STUPEŇ  
**DÚR, DSP, DPS**  
MĚŘÍTKO  
**1:50**  
FORMÁT  
**2xA4**

ČÍSLO PARÉ

ČÍSLO VÝKRESU

**D.3**