



Správa a údržba silnic Ústeckého kraje, příspěvková organizace Ruská 260, 417 03 Dubí 3

Sídlo:

Správa a údržba silnic Ústeckého kraje,
příspěvková organizace
Ruská 260
417 03 Dubí
IČO: 00080837
DIČ: 210-00080837
Bankovní spojení:
KB a.s. Teplice
č.ú. 31735501/0100

HUTÁR a.s.
Tovačovského 92/2
130 00 Praha 3

Vaše značka:

Naše značka: čj.
SUSUKLT/JK/ 20314 /2019/TSÚ
SUSUKLT/JK/ 20315 /2019/TSÚ

Vyřizuje:
e-mail:

Datum: 28.02.2020

Skartační znak: A

Akce: „Tetčiněves, Chodouny – realizace polních cest VPC1 s rekonstrukcí mostku v k.ú.Tetčiněves a polních cest C15, C16, C18, C22 a C23 v k.ú.Chodouny“ - vyjádření ke sjezdu

Investor: Krajský pozemkový úřad pro Ústecký kraj, pobočka Litoměřice, Velká Krajská 4/1, 412 01 Litoměřice

Výše uvedená akce se dotýká silnic číslo:

**II/240 na p.p.č. 1513/3 v k.ú. Chodouny,
III/24055 na p.p.č.379/1 v k.ú. Lounky,
III/24060 na p.p.č.1524/1 v k.ú. Chodouny,
III/2609 na p.p.č.2301 v k.ú.Tetčiněves,**

Které jsou v naší majetkové správě.

Souhlasíme se zřízením sjezdů a výstavbou polních cest za dodržení následujících podmínek:

- 1) **Stavebník požádá před zahájením stavby zástupce SÚS ÚK provoz Litoměřice o písemný Souhlas se zvláštním užíváním silnic pro stavební práce s termínem provádění prací.** Součástí Žádosti bude „Koordinační situace stavby“, kde budou upřesněny výkopy a jejich rozsah, řez hrany silnice a pod. Na základě tohoto Souhlasu vydá Odbor dopravy Městského úřadu v příslušné oblasti Rozhodnutí o **Zvláštním užívání komunikací** pro provádění stavebních prací.
- 2) **Před zahájením výkopových prací vyzve zhotovitel-investor pracovníka SÚS ÚK – provoz Litoměřice k Protokolárnímu předání pozemku na místě stavby a bude upřesněno konkrétní provedení (výkopy, napojení, zásah silnice, finální povrchy, dodržení průchodnosti probíhajícího příkopu, apod.) a případné provizorní sjezdy. Požadujeme naši účast na kontrolních dnech.** Tímto převzetím se předaný úsek stává stavbou a odpovědnost za jeho stav nese investor. V průběhu prací budou naším pracovníkem odsouhlaseny jednotlivé části stavby po stránce hloubky uložení, dodržení jiných podmínek. Bez tohoto souhlasu nesmí být proveden výkop, zásyp a pod. V opačném případě budeme trvat na obnažení zasypané jámy ke kontrole splnění našich podmínek.
- 3) **Komunikační napojení polních cest na silnice v naší majetkové správě budou provedena z AB. Hrana silnice v místě napojení musí být strojně zaříznuta. Řez bude předem konzultován na místě stavby se zástupcem SÚSÚK provoz Litoměřice a následně přesně vyměřen.**
- 4) **Komunikační napojení a všechny polní cesty budou provedeny pokládkou živичného povrchu, aby nedocházelo při využívání polních cest ke znečišťování silnic v naší správě.**
- 5) **Pracovní spáry komunikačních napojení budou zality asfaltovou zálivkou a zasypany jemnou drtí.**

Kontakt

Provoz Litoměřice: Správa a údržba silnic Ústeckého kraje, příspěvková organizace, Nádražní 29, 412 01 Litoměřice
Tel.: 416 715 427, 602 680 141, Fax.: 416 715 424 e-mail: kostnerova.lt@susuk.cz



Správa a údržba silnic Ústeckého kraje, příspěvková organizace Ruská 260, 417 03 Dubí 3

- 6) Délka jednotlivých napojení na hranu silnic není v PD uvedena. Proto bude upřesněna před zahájením stavebních prací.
- 7) Polní cesty budou o šíři v rozmezí od 3,5m do 4,5m se zpevněnou krajnicí 0,5 m po obou stranách nebo bez zpevněné krajnice. Odvodnění polních cest bude provedeno jednostranným příčným sklonem vozovek a přelivem povrchové vody přes korunu polních cest do sousedních pozemků (mimo silniční pozemky).
- 8) Sjezdy budou provedeny ve sklonu od silnic, aby voda nevytékala na silniční tělesa v naší správě. Napojení polní cesty C22 v obci Chodouny u čp.90 bude odvodněno příčným šterbinovým žlabem v celé šíři zpevněné polní cesty. Žlab nebude od hrany silnice III/24060 dále jak 2m (viz Příloha). Šterbinový žlab bude zaústěn do stávající dešťové kanalizace.
- 9) Sjezd polní cesty C15 požadujeme zatrubnit rourou min.DN 500mm pro zajištění průchodnosti silničního příkopu pro odvodnění silnice (viz.Příloha). U ostatních sjezdů zatrubnění nepožadujeme.
- 10) Čela všech sjezdů budou zhotovena z betonu, lomového kamene, silničních obrub apod.
- 11) Vybudované zpevněné polní cesty budou udržovány v čistotě, aby nedocházelo provozem ke znečišťování silnice.
- 12) Komunikační napojení polní cesty na silnici bude označeno umístěním směrových sloupků červené barvy.
- 13) Umístění DZ bude provedeno dle platných TP 133 a TP 65 a bude v majetku investora.
- 14) Výstavbou zpevněných polních cest nesmí dojít k poškození ani znečištění vozovky.
- 15) Při realizaci výkopů pro akci nebude žádná těžká technika (nákl.vozidla, kontejnery, a pod), výkopek ani stavební materiál ukládány ani skladovány na silničním pozemku (vozovka, silnice, krajnice) ani jiné části silničního pozemku.
- 16) Zhotovitel zajistí a provede taková opatření, aby stavební technika neznečišťovala silniční těleso stavebním odpadem, hlinou a jinými nečistotami ze staveniště. V opačném případě zajistí neprodleně úklid silnice a to mokrou cestou vozidlem s kartáči.
- 17) Po skončení prací bude místo uvedeno do původního stavu a příkop, krajnice bude oseta travním semenem.
- 18) Vlastník sjezdu nebo nájezdu zajišťuje řádnou údržbu celého připojení včetně propustku a příkopu v délce 1 m na obou stranách.
- 19) Rozhledové podmínky komunikačních napojení zpevněných polních cest musí být odsouhlaseny DI Policie ČR a schválené MěÚ ODSH v Litoměřicích.
- 20) Komunikační napojení polních cest bude provedeno dle schválené a potvrzené projektové dokumentace. Jakékoliv změny oproti schválené PD musí být odsouhlaseny pracovníkem SÚS ÚK provoz Litoměřice.
- 21) Sjezdy nebo nájezdy na sousední nemovitost nejsou podle § 14 odst. 2), písm. a) zákona č.13/97 Sb. v platném znění součástí ani příslušenstvím silnice. Vlastníkem sjezdu nebo nájezdu je vlastník nemovitosti nebo má k ní jiná práva.
- 22) Zásahy do zpevněné části silnice a v její bezprostřední blízkosti budou povolovány pouze od 01.dubna do 31.října příslušného roku mimo období konání zimní údržby, která je vyhlášena od **01.listopadu do 31.března**.
- 23) Požadujeme přizvat k závěrečnému (kolaudačnímu) jednání po dokončení stavby.
- 24) Toto vyjádření má platnost 24 měsíců od data vystavení.
- 25) Toto vyjádření nenahrazuje rozhodnutí Odboru dopravy Městského úřadu v Litoměřicích o povolení zřízení sjezdu.

S pozdravem

Přílohy:

- Schválená PD zástupcem SÚS ÚK provoz Litoměřice.

Toto vyjádření nenahrazuje Rozhodnutí MěÚ v Litoměřicích, odboru dopravy a SH, o **Zvláštním užívání** silnice pro uložení sítí a stavební práce.

Korespondenci zasílejte na adresu: SÚS ÚK provoz Litoměřice, Nádražní 29, 412 01 Litoměřice

Správa a údržba silnic Ústeckého kraje,

příspěvková organizace

Ruská 260, 417 03 Dubí 3
Mgr. Jana Křeměřová

vedoucí TSÚ Litoměřice

INFORMACE O ZPRACOVÁNÍ OSOBNÍCH ÚDAJŮ: <http://www.susuk.cz/dokumenty>

Kontakt

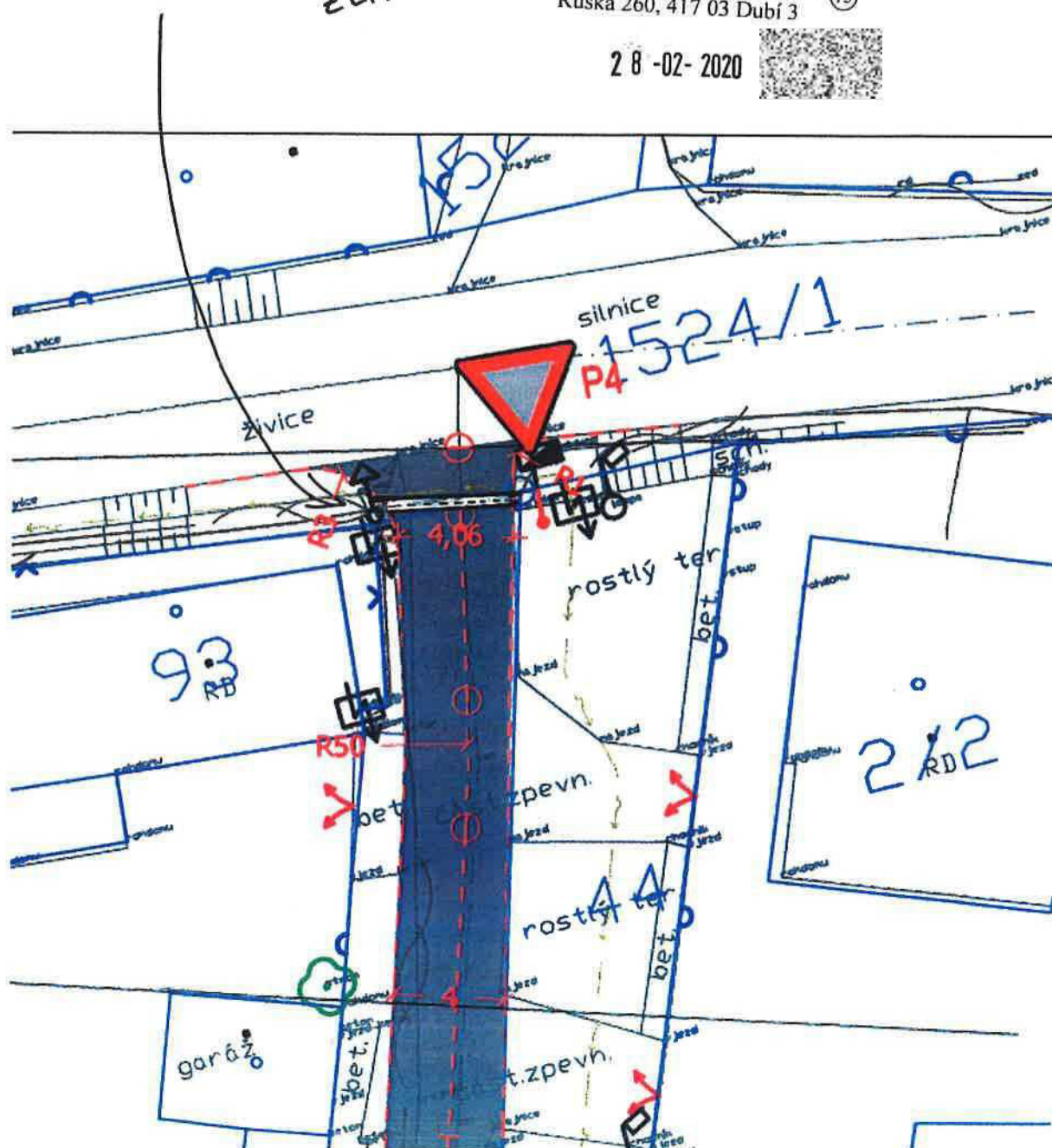
Provoz Litoměřice: Správa a údržba silnic Ústeckého kraje, příspěvková organizace, Nádražní 29, 412 01 Litoměřice
Tel.: 416 715 427, 602 680 141, Fax.: 416 715 424 e-mail: kostnerova.lt@susuk.cz

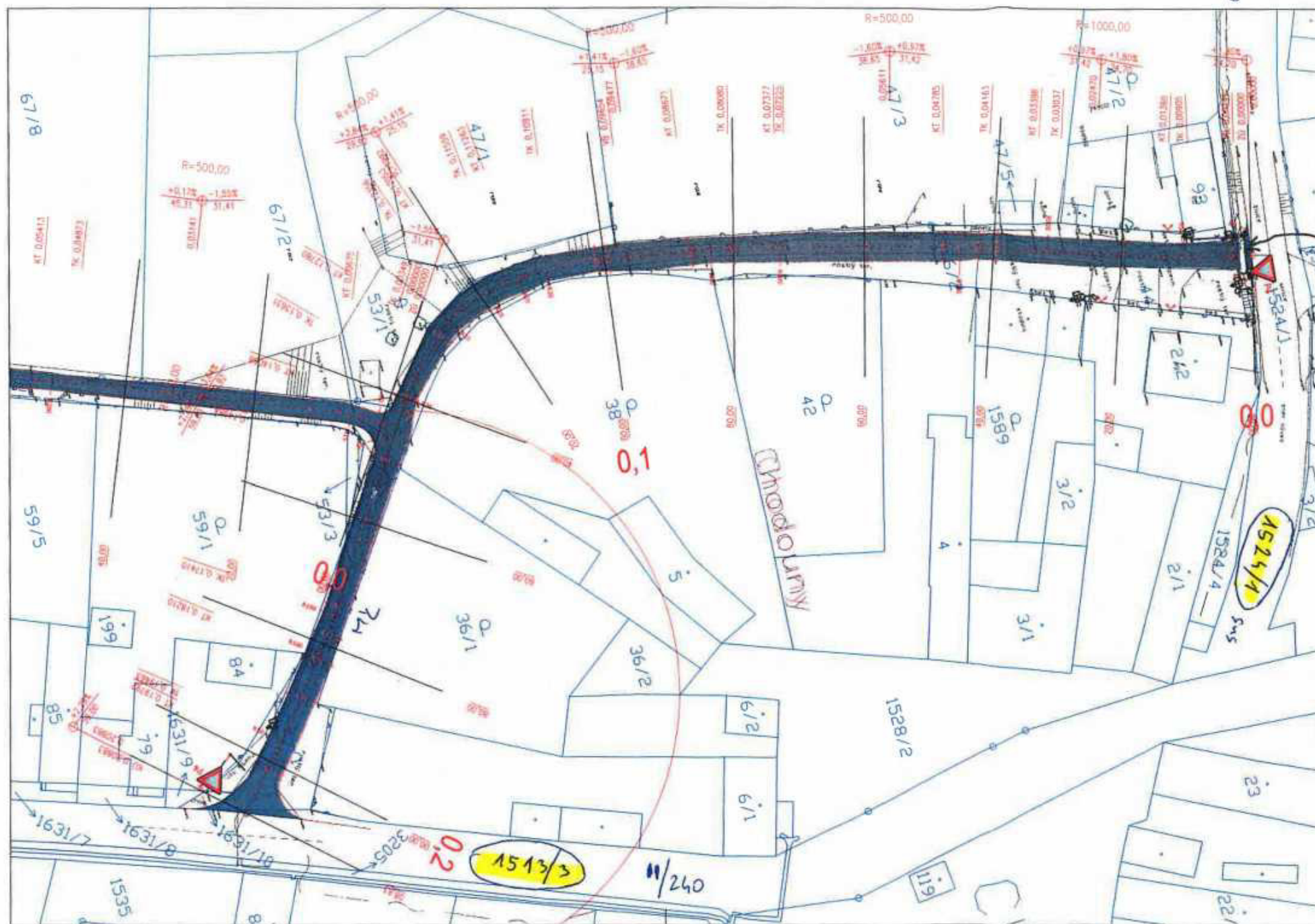
ŠTĚRBINOVÝ
ELAB

Správa a údržba silnic Ústeckého kraje,
příspěvková organizace
Ruská 260, 417 03 Dubí 3

15

28-02-2020





LEGENDA:

- HRANICE ROZHRANÍ POLNÍ CESTY A KOLNÍ TERÉN
- ZAMĚŘENÁ HRANICE TERÉNU, KOMUNIKACE, OBJEKTŮ
- HRANICE ČÍSLO PARCELY (BUDOVY) V KATASTRÁLNÍ MAPĚ
- KRYTÍ POLNÍ CESTY

STÁVAJÍCÍ SÍŤ:

- NÍZKÉ NAPĚTÍ
- SPROVOZOVACÍ VEDENÍ

ŠTĚRBINOVÝ
ELAS

SO 104 - Polní cesta C22

Vypracoval:	HUTAR a.s.
Zodpovědný projektant:	Tovačovského 92/2
Místo stavby:	Žižkov, 130 00 Praha
Investor:	IČO: 18382336
Název:	Realizace polních cest C15, C16, C18, C22 a C 23 v k.ú. Chodouny
Stavební část:	Projektová dokumentace
Obsah:	Koordinátní situace C22
Měřítko:	1 : 500
s. dokumentace:	DPS
Číslo výkresu:	C.2.3

Správa a údržba silnic Ústeckého kraje,
příspěvková organizace
Ruská 260, 417 03 Dubí 3

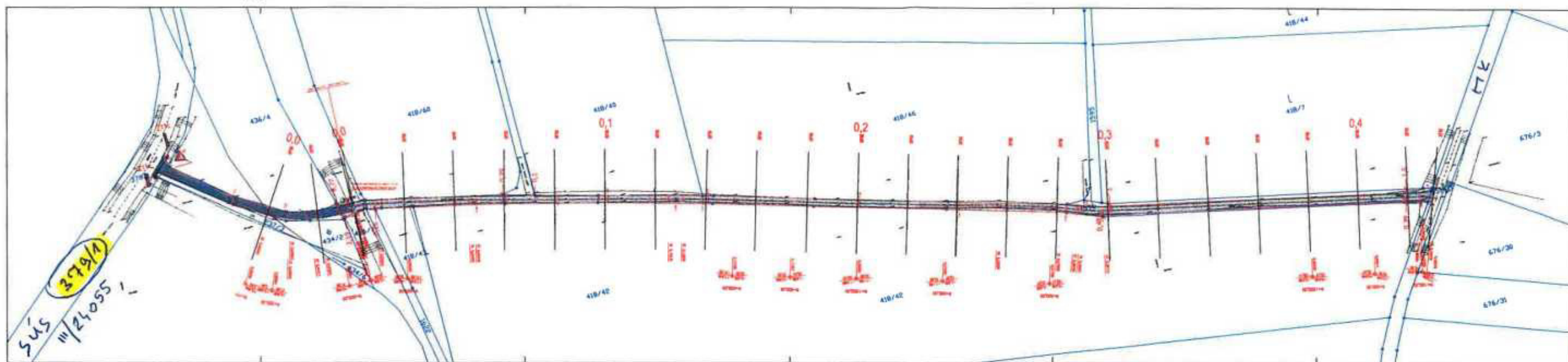
28-02-2020

Správa a údržba silnic Ústeckého kraje,
příspěvková organizace (15)
Ruská 260, 417 03 Dubí 3

⑮



2. ATRUBNĚNÍ
SJEDN



LEGENDA
 - stavební linie
 - stavební linie s výškovými údaji
 - stavební linie s výškovými údaji a směrem
 - stavební linie s výškovými údaji a směrem a výškovými údaji

Stavba: 379/11	Stavba: 24055
Stavba: 676/3	Stavba: 676/2
Stavba: 676/1	Stavba: 676/0
Stavba: 676/31	Stavba: 676/32
Stavba: 676/33	Stavba: 676/34
Stavba: 676/35	Stavba: 676/36
Stavba: 676/37	Stavba: 676/38
Stavba: 676/39	Stavba: 676/40
Stavba: 676/41	Stavba: 676/42
Stavba: 676/43	Stavba: 676/44
Stavba: 676/45	Stavba: 676/46
Stavba: 676/47	Stavba: 676/48
Stavba: 676/49	Stavba: 676/50
Stavba: 676/51	Stavba: 676/52
Stavba: 676/53	Stavba: 676/54
Stavba: 676/55	Stavba: 676/56
Stavba: 676/57	Stavba: 676/58
Stavba: 676/59	Stavba: 676/60
Stavba: 676/61	Stavba: 676/62
Stavba: 676/63	Stavba: 676/64
Stavba: 676/65	Stavba: 676/66
Stavba: 676/67	Stavba: 676/68
Stavba: 676/69	Stavba: 676/70
Stavba: 676/71	Stavba: 676/72
Stavba: 676/73	Stavba: 676/74
Stavba: 676/75	Stavba: 676/76
Stavba: 676/77	Stavba: 676/78
Stavba: 676/79	Stavba: 676/80
Stavba: 676/81	Stavba: 676/82
Stavba: 676/83	Stavba: 676/84
Stavba: 676/85	Stavba: 676/86
Stavba: 676/87	Stavba: 676/88
Stavba: 676/89	Stavba: 676/90
Stavba: 676/91	Stavba: 676/92
Stavba: 676/93	Stavba: 676/94
Stavba: 676/95	Stavba: 676/96
Stavba: 676/97	Stavba: 676/98
Stavba: 676/99	Stavba: 676/100

Správa a údržba silnic Ústeckého kraje,
 příspěvková organizace
 Ruská 260, 417 03 Dubí 3

28-02-2020

15