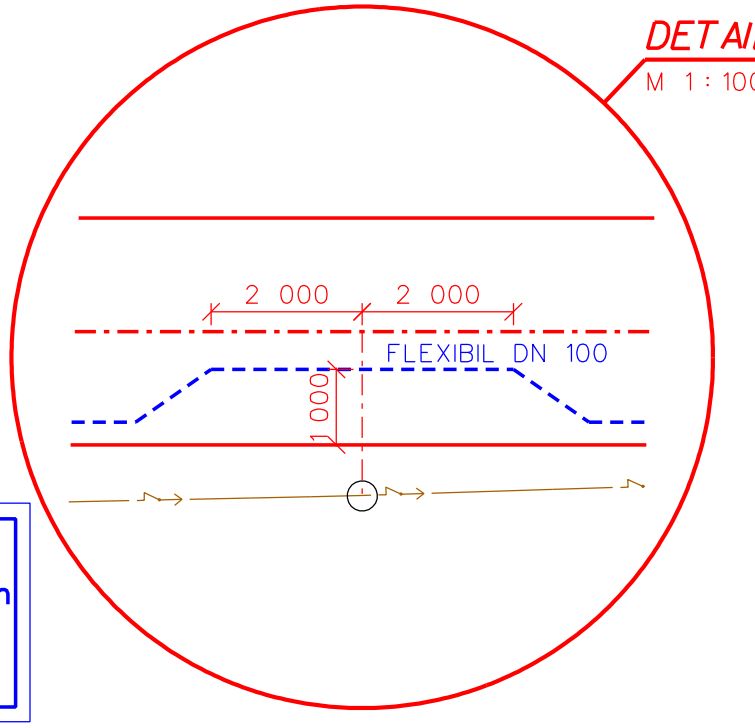
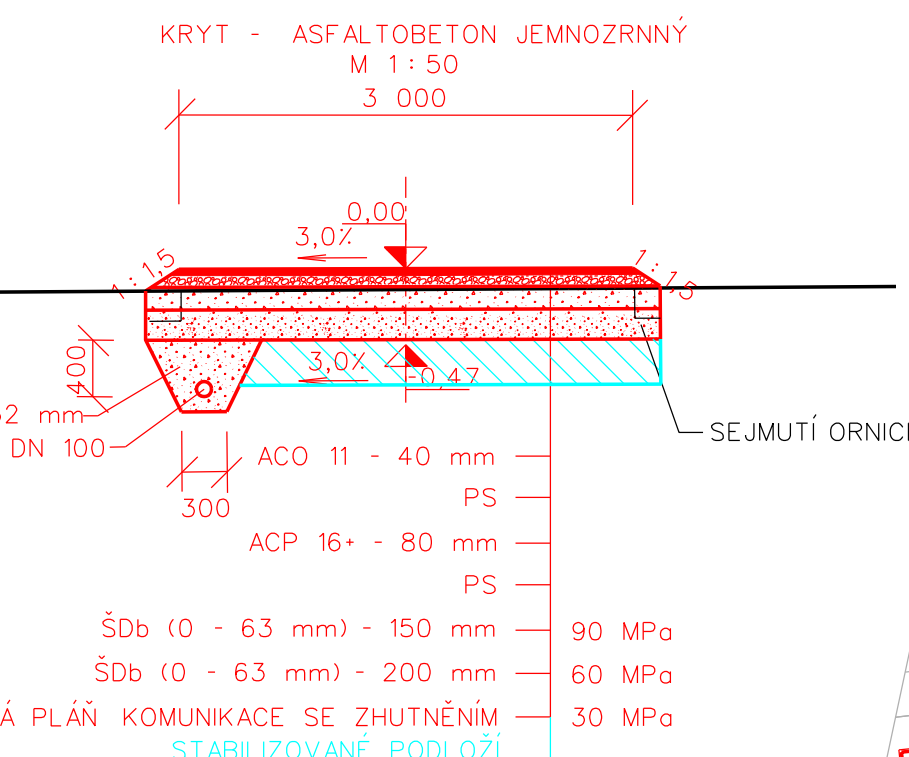


SOUŘADNICE JTSK - POLNÍ CESTA VC1-R						
OZNAČ.	ZAČÁTEK OBLOUKU		VRCHOL TEČEN		KONEC OBLOUKU	
	Y	X	Y	X	Y	X
ZÚ	651685.74	1111568.54				
VB1	651697.77	1111564.99	651702.41	1111563.63	651707.15	1111562.72
VB2	651735.34	1111557.30	651739.21	1111556.55	651743.07	1111555.49
VB3	651773.42	1111547.13	651782.20	1111544.71	651791.28	1111543.92
VB4	651816.24	1111541.74	651825.89	1111540.89	651834.79	1111537.05
VB5	651847.47	1111531.58	651852.48	1111529.42	651857.68	1111527.82
VB6	651868.22	1111524.57	651873.83	1111522.85	651879.21	1111520.47
VB7	651918.25	1111503.23	651925.73	1111499.93	651933.71	1111498.20
VB8	651944.64	1111495.85	651956.28	1111493.34	651966.69	1111487.54
VB9	651996.44	1111470.97	652019.51	1111458.13	652033.23	1111435.57
KÚ	652033.23	1111435.57				



VZOROVÝ PŘÍČNÝ ŘEZ - P3,0/20  
CESTA VC1-R k.ú. Pořežín  
KATALOGOVÝ LIST PN 402  
KM 0,000 00 - 0,379 71



PODÉLNÉ ODVODNĚNÍ PLÁŇ  
LEVOSTRANNOU DRENÁŽI V DÉLCE 164,60 m  
KM 0,000 00 - 0,158 50  
VYÚSTĚNO DO PŘEDPOLÍ TR. PROPUSTKU

NAPOJENÍ NA POLNÍ CESTU HC1-R  
ROZŠÍŘENÍ 34,0 m<sup>2</sup>  
KM 0,000 00

SO - 102  
CESTA VC1-R

NAPOJENÍ NA POLNÍ CESTU DC19  
DÉLKY 3,0 m, ŠÍŘKY 5,4 m  
ROZŠÍŘENÍ 27,5 m<sup>2</sup>  
KM 0,167 60 - 0,170 60

SVODNÝ ŽLAB DL. 3,5 m  
KM 0,242 50

SJEZD NA POZEMKY  
DÉLKY 5,8 m, ŠÍŘKY 1,0 m  
ROZŠÍŘENÍ 5,3 m<sup>2</sup>  
KM 0,279 50 - 0,285 30

VSAKOVACÍ JÍMKA  
ROZMĚRY 2,5x1,5x2,0 m  
VÝPLŇ 16-32 mm  
KM 0,379 71

NAPOJENÍ NA POLNÍ CESTU  
LC1 A DC23  
NAPOJENÍ DL. 3,0 m  
KM 0,379 71

SVODNÝ ŽLAB DL. 3,5 m  
KM 0,092 00

SJEZD NA POZEMKY  
DÉLKY 8,0 m, ŠÍŘKY 1,75 m  
ROZŠÍŘENÍ 15,6 m<sup>2</sup>  
KM 0,165 85 - 0,173 85

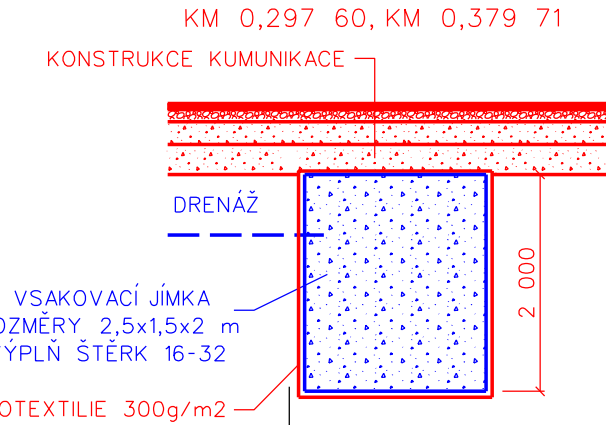
SJEZD NA POZEMKY  
DÉLKY 5,7 m, ŠÍŘKY 0,8 m  
ROZŠÍŘENÍ 4,7 m<sup>2</sup>  
KM 0,255 80 - 0,261 50

OSAZENÍ CHRÁNIČKY PE110 DL. 5,0 m  
SE ZATAHOVACÍM LANKEM NA KONCÍCH  
ZASLEPENA A OPATŘENA MINIMARKERY  
KM 0,252 95

PODÉLNÉ ODVODNĚNÍ PLÁŇ  
LEVOSTRANNOU DRENÁŽI V DÉLCE 140,30 m  
KM 0,158 50 - 0,297 60  
ZAÚSTĚNO DO VSAKOVACÍ JÍMKY

VSAKOVACÍ JÍMKA  
ROZMĚRY 2,5x1,5x2,0 m  
VÝPLŇ 16-32 mm  
KM 0,297 60

VZOROVÝ ŘEZ VSAKOVACÍ JÍMKOU  
M 1:50



- LEGENDA:
- CESTA HC1-R A VC1-R
  - OP LESNÍCH POROSTŮ
  - EL. NN NADZEMNÍ
  - PLOŠNÉ ODVODNĚNÍ
  - KÁCENÍ
  - VRTANÉ SONDY

PŘED ZAPOČETÍM PRACÍ NUTNO VYTÝČIT  
VEŠKERÁ PODZEMNÍ VEDENÍ !  
SOUŘADNICOVÝ SYSTÉM JTSK  
VÝŠKOVÝ SYSTÉM BpV

Vypracoval	Zodpovědný Projektant	Zodpovědný Zástupce	Kontrola
Tomáš Hrdonka	Tomáš Hrdonka	Ing. Jakoubek Jaroslav	Ing. Tměj Jaroslav
Kraj : Vysočina		PÚSRP : Žďár nad Sázavou	
Investor : ČR – Státní pozemkový úřad, pobočka Žďár nad Sázavou		Akce :	
Polní cesty HC1-R a VC1-R s ozeleněním IP9 a IP10 v k.ú. Pořežín		Stupeň : DSP + DPS	
		Datum : 10. 2022	
		Formát : 10 A4	
		Zak. číslo : 042 30/22	
		Měřítko : 1:500	
Obsah : Podrobná situace č.4		Příloha : D.1.1.2.1.d.	



ROKYCANOVA 114/IV  
VYSOKÉ MÝTO 566 01  
tel. 465 423 691 - 2  
E-mail: agropojekce@agropojekce.cz