

PODÉLNÉ ODVODNĚNÍ PLÁNĚ
LEVOSTRANNOU DRENÁŽÍ V DÉLCE 311,90 m
KM 0,860 60 - 1,169 75
VYÚSTĚNO NA TERÉN
ZAKONČENO DRENÁŽNÍ VÝUSTÍ



VÝSADBY - IP10 (KM 0,835-1,100)		
SŠ	Slivoň švestka (Prunus domestica)	12 ks
TS	Třešeň Srdcovka (Prunus avium juliana)	15 ks
STROMY CELKEM		27 KS

SO - 802
IP10

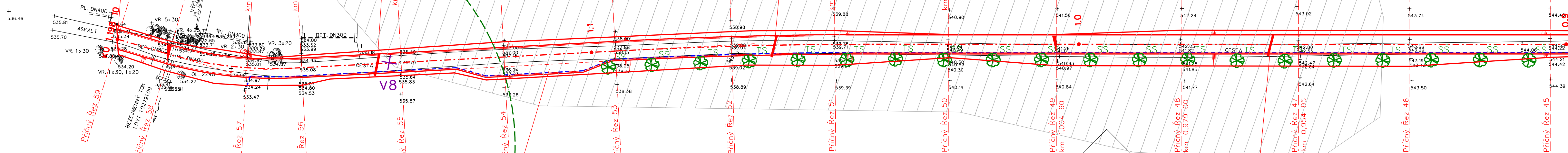
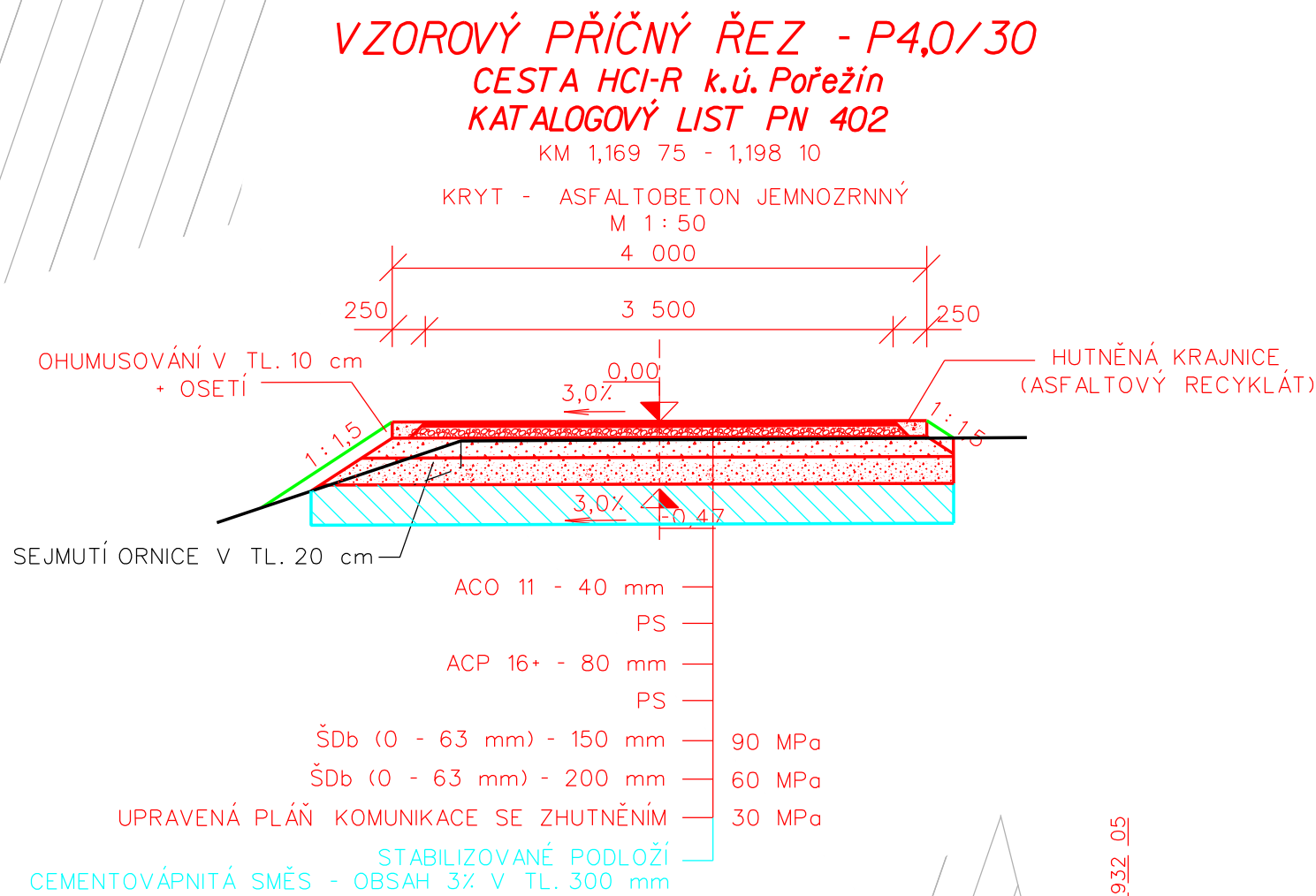
SO - 101
CESTA HC1-R

NAPOJENÍ NA POLNÍ CESTU
NAPOJENÍ DL: 4,3 m
• ASF. EMULZNÍ ZÁLIVKA
KM 1,198 10

SVODNÝ ŽLAB DL. 4,5 m
KM 1,140 50

VB12
x 3,39
R 1000,00
t 26,60
z 0,35
d 53,18
ΔS 0,00 m

SVODNÝ ŽLAB DL. 4,5 m
KM 1,060 50



VZOROVÝ PŘÍČNÝ ŘEZ - P4,0/30
CESTA HC1-R k.ú. Pořežín
KATALOGOVÝ LIST PN 402
KM 0,000 00 - 1,169 75

KRYT - ASFALTOBETON JEMNOZRNÝ
M 1:50
4 000

VÝHYBNA
DÉLKY 20,0 m, ŠÍŘKY 2,0 m
ROZŠÍŘENÍ 52,0 m²
KM 1,096 00 - 1,128 00

SVODNÝ ŽLAB DL. 4,5 m
KM 0,960 50

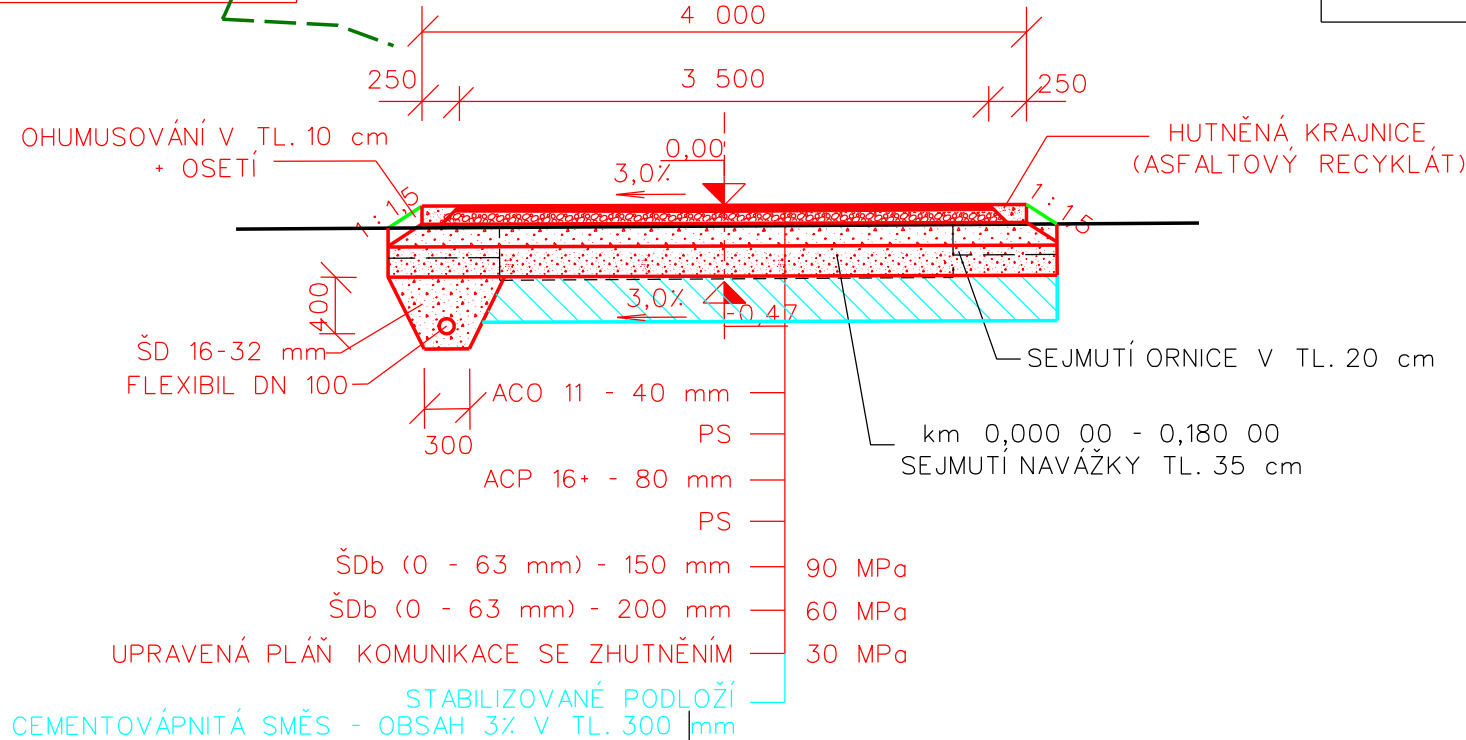
D.1.1.2.1.c

D.1.1.2.1.b

D.1.1.2.1.a

D.1.1.2.1.d

SOUŘADNICE JTSK - POLNÍ CESTA HC1-R						
OZNAČ.	ZAČÁTEK OBLOUKU		VRCHOL TEČEN		KONEC OBLOUKU	
	Y	X	Y	X	Y	X
VB12	651698.19	1110917.61	651698.19	1110891.02	651699.60	1110864.46
VB13	651703.10	1110798.64	651703.83	1110784.93	651699.94	1110771.77
KÚ	651697.15	1110762.29				1111753.52



LEGENDA:

- CESTA HC1-R
- OP LESNÍCH POROSTŮ
- PLOŠNÉ ODVODNĚNÍ
- KÁCENÍ
- VÝSADBA - IP9, IP10
- VRTANÉ SONDY

PŘED ZAPOČETÍM PRACÍ NUTNO VYTÝČIT
VEŠKERÁ PODZEMNÍ VEDENÍ !

SOUŘADNICOVÝ SYSTÉM JTSK
VÝŠKOVÝ SYSTÉM BpV

Vypracoval	Zodpovědný Projektant	Zodpovědný Zástupce	Kontrola
Tomáš Hrdonka	Tomáš Hrdonka	Ing. Jakoubek Jaroslav	Ing. Tměj Jaroslav
Kraj : Vysočina		PÚsRP : Žďár nad Sázavou	
OÚ : Velká Losenice			
Investor : ČR – Státní pozemkový úřad, pobočka Žďár nad Sázavou			

ROKÝCANOVA 114/IV VYSOKÉ MÝTO 566 01 tel. 465 423 691 - 2 E-mail: agroprojekce@agroprojekce.cz	
Stupeň :	DSP + DPS
Datum :	10. 2022
Formát :	8 A4
Zak.číslo :	042 30/22
Měřítko :	1:500
Příloha :	D.1.1.2.1.c.