




Váš dopis zn.:
Ze dne: 22. 11. 2022
Naše značka: SPU 436644/2022
Spisová zn.: SZ SPU 436644/2022

Vyřizuje: 
Tel.: 
ID DS: z49per3
E-mail: 

Datum: 28. 11. 2022

MITIS, s. r. o.



Hackerova 575

181 00 Praha 8

DS

VYJÁDŘENÍ K ZÁMĚRU STAVBY „TŮNĚ A INTERAKČNÍ PRVKY V K. Ú. KAŠOV“ – STAVEBNÍ ŘÍZENÍ

Dne 23. 11. 2022 jsme obdrželi žádost o vyjádření ke stavbě „Tůně a interakční prvky v k. ú. Kašov“ sloužící jako podklad pro projednání stavby v rámci správního řízení a povolení stavby v k. ú. Kašov.

Jedná se o mělké tůně a související výsadby, které mají krajinnotvornou funkci, podporují biodiverzitu a v malé míře zadržují vodu v krajině. Předložená PD vychází ze schváleného plánu společných zařízení po komplexní pozemkové úpravě ukončené v roce 2020.

Pozemky dotčené stavbou: p. č. 578, 589, 685, 588, 682, 660 k. ú. Kašov a p. č. 715 k. ú. Kuks.

Přílohou žádosti byla projektová dokumentace ve stupni DSP/DPS z 08/2022 vypracovaná společností CHEMCOMEX, a. s. Brněnská 327, Nové Město, Třebíč 674 01, IČO: 25076451.

Investorem (navrhovatelem) je Státní pozemkový úřad, Krajský pozemkový úřad pro Královohradecký kraj, **Pobočka Trutnov**.

Stavba je členěna na stavební objekty:

- tůně: T1, T2, T3 – stavba soustavy tůní, průleh a dráhy soustředěného odtoku
- zatravněná plocha DSO1
- liniová výsadba IP/C1
- interakční prvky IP4, IP5
- zatravněná plocha DC26

Sdělujeme Vám, že se v zájmovém území záměru stavby se **nacházejí** stavby vodního díla – hlavní odvodňovací zařízení (dále jen „HOZ“), které jsou evidovány v souladu s § 56 odst. 6 zákona č. 254/2001 Sb., o vodách a o změně některých zákonů (vodní zákon), ve znění pozdějších předpisů, a § 4 odst. 2 zákona č. 503/2012 Sb., o Státním pozemkovém úřadu a o změně některých souvisejících zákonů, ve znění pozdějších předpisů, v majetku státu a příslušnosti hospodařit Státního pozemkového úřadu (dále jen „SPÚ“). Jedná se o tyto stavby HOZ:

- 1) otevřené HOZ „**ODPAD 04 KASOV**“ z roku 1974 délky 0,250 km, které evidujeme pod číslem ID 1110000069-11201000, nacházející se na p. p. č. 588 a 589 k. ú. Kašov,
- 2) otevřené HOZ „**ODPAD 03 KASOV**“ z roku 1974 délky 0,240 km, které evidujeme pod číslem ID 1110000068-11201000, nacházející se na p. p. č. 589, 685 a 682 k. ú. Kašov.

HOZ „**ODPAD 04 KASOV**“ bude dotčeno výsadbou interakčního prvku IP4 5 ks solitérní Olše lepkavá, IP4 – Skupina 1 bez oplocení 3 ks Javor babyka, IP4 – Skupina 2 s oplocením 3 ks Javor Babyka, 9 ks Trnka obecná, 5 ks Hloh obecný a 9 ks Svída krvavá, IP4 – Skupina 3 s oplocením 2 ks Olše lepkavá, 9 ks Trnka obecná, 6 ks Hloh obecný, 11 ks Krušina olšová a 6 ks Svída krvavá.

Dále bude HOZ dotčeno výstavbou tůně T1. HOZ bude tůň T1 zrušeno v délce 27,03 m.

HOZ „**ODPAD 03 KASOV**“ bude dotčeno výsadbou interakčního prvku IP5 – Skupina 1 s oplocením 2 ks Olše lepkavá, 8 ks Trnka obecná, 4 ks Hloh obecný, 13 ks Krušina olšová, 6 ks Svída krvavá. Dále bude HOZ dotčeno souběhem se zatravněnou plochou DC 26 a novým propustkem P1/C26.

HOZ bude dotčeno dále výstavbou soustavy tůní T1, T2 a T3. HOZ bude soustavou tůní T1, T2 a T3 zrušeno v délce 76,74 m.

Dále vám sdělujeme, že dle nám dostupných podkladů se v zájmovém území **nenachází** podrobné odvodňovací zařízení (dále jen „POZ“). Tyto údaje o POZ (investicích do půdy za účelem zlepšení půdní úrodnosti) jsou neaktualizovanými historickými daty, která pořídila Zemědělská vodohospodářská správa digitalizací analogových map 1 : 10 000. Vzhledem k tomu, že neexistuje evidence meliorací (odvodnění a závlah) a jejich následných změn (zrušení, rozšíření) od doby pořízení těchto dat (zákresy do map provedeny v 90. letech, jejich následná digitalizace proběhla přibližně v letech 2003-2007), nemusí proto tato data odpovídat skutečnému rozsahu meliorací na jednotlivých pozemcích. Údaje jsou k dispozici ke stažení na Portálu farmáře (<http://eagri.cz/public/web/mze/farmar/LPIS/data-melioraci/>) ve formátu shp a jsou také zobrazeny v LPIS ve vrstvě LPIS/Životní prostředí/Nitrátová směrnice/Uložení hnojiv – detail/Meliorace.

Upozorňujeme, že HOZ jsou v souladu s § 55 odst. 1 písm. e) zákona č. 254/2001 Sb., o vodách a o změně některých zákonů (vodní zákon), ve znění pozdějších předpisů, vodními díly a k jejich zrušení, změně či odstranění je v souladu s § 15 odst. 1 tohoto zákona třeba povolení vodoprávního úřadu.

Doporučujeme, aby současně se žádostí o vydání stavebního povolení, kterou bude podávat na příslušný vodoprávní úřad SPÚ prostřednictvím Pobočky Trutnov jako stavebník, bylo požádáno i o povolení zrušení částí HOZ.

Vzhledem k tomu, že vlastníkem staveb vodních děl HOZ, které budou zčásti zrušeny, je SPÚ, který bude současně prostřednictvím Pobočky Trutnov stavebníkem stavby, v rámci které ke zrušení dojde, nebude realizováno žádné majetkoprávní vypořádání.

Na základě rozhodnutí o nepotřebnosti vydaného oprávněnou osobou za SPÚ dle § 14 odst. 7 zákona č. 219/2000 Sb., o majetku České republiky a jejím vystupování v právních vztazích, ve znění pozdějších předpisů, povolení zrušení předmětných částí HOZ, stavebního povolení a kolaudačního souhlasu či rozhodnutí na stavbu „Tůně a interakční prvky v k.ú. Kašov“ bude následně provedeno interní vyřazení skutečně zrušených částí staveb vodních děl HOZ z majetkové a účetní evidence SPÚ. Pokud by stavebníkem nebyl SPÚ, bude vyžadováno majetkoprávní vypořádání.

SPÚ, jako organizace příslušná hospodařit s dotčenými stavbami vodních děl HOZ ve vlastnictví státu, **souhlasí s realizací** stavby „Tůně a interakční prvky v k. ú. Kašov“ dle předložené projektové dokumentace ve stupni DSP/DPS za dodržení následujících podmínek:

- 1) Bude respektována existence staveb HOZ a zachována jejich funkčnost.
- 2) V případě vzniku škod a havárií na HOZ spojených se stavebními pracemi, uvede stavebník vše na své náklady do původního stavu nebo uhradí škody v plné výši SPÚ.
- 3) Nedotčené části staveb vodních děl HOZ nebudou stavebními pracemi poškozeny ani znečištěny.

- 4) Výsadba podél HOZ v rámci IP4 a IP5 bude provedena pouze podél jedné strany HOZ ve vzdálenosti min. 3 m od vrchní hrany HOZ.
- 5) Před realizací výsadby bude profil staveb HOZ pročištěn na niveletu pevného dna bez nánosů sedimentu.
- 6) Zahájení a ukončení prací bude písemně oznámeno SPÚ, odboru vodohospodářských staveb alespoň 14 kalendářních dnů předem.
- 7) Zástupce SPÚ, odboru vodohospodářských staveb bude přizván na kontrolní dny a k odsouhlasení provedených prací v rámci závěrečného kontrolního dne před kolaudací stavby.
- 8) SPÚ, odbor vodohospodářských staveb nebude přebírat do svého majetku a správy žádný z nově budovaných objektů.

Toto vyjádření je vydáno za SPÚ, odbor vodohospodářských staveb z titulu vlastníka technické infrastruktury (staveb k vodohospodářským melioracím) a je platné 5 let od data vydání, nedojde-li ke změně stavebního záměru nebo stavebníka.

S pozdravem

(„otisk úředního razítka“)



ředitel Odboru vodohospodářských staveb
Státního pozemkového úřadu

Na vědomí:

- SPÚ, Krajský pozemkový úřad pro Královéhradecký kraj, Pobočka Trutnov, Horská 5, Trutnov 541 01