

Vrtmistr: [REDACTED]
Typ soupravy: ruční Makita
Datum provedení - od: 01.10. 2022
- do: 01.10. 2022

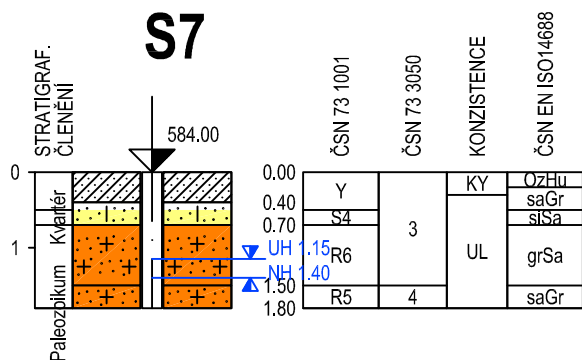
Hloubka sondy [m]: 1.80
Hladina podz. vody:
naražená [m]: Hl.= 1.40, Z = 582.60
ustálená [m]: Hl.= 1.15, Z = 582.85

Y=	1.00
X=	1.00
Z=	584.00
Souř.systémy:	JTSK / Balt










od: 0.00[m] do: 1.00[m] vrtáno DN 100[mm]
1.00 1.80 75

od: [m] do: [m] paženo DN [mm]

Okres: karlovy Vary
Katastr.území: Andělská Hora
Mapa 1:50000: 11-23

[illegible]

Legenda: Vzorok s číslom laboratorného rozboru. Podzemná voda s číslom zvodne.

	neporušený		porušený		jádro		technolog.		skalní		jiny
	voda		naražená hladina		ustálená hladina						

Poznámka: Sonda na úseku VPC 4R v staničení km 0,29 .

Název akce: **ANDĚLSKÁ HORA - polní cesty**

Měřítko: 1: 100

Zak. číslo: 22 059 IG

Dokumentoval:

Vyhodnotil:

Zpracoval:

Příloha č.:

4