



Naše značka: **E06918/19**

V Praze dne: **15.2.2019**



**Vyjádření a stanovení podmínek pro udělení souhlasu s umístěním stavby v ochranném pásmu sítě technické infrastruktury ( TI ) společnosti T-Mobile Czech Republic a.s.**

Vydané podle § 101 ZÁKONA Č. 127/2005 Sb., o elektronických komunikacích a o změně některých souvisejících zákonů ( zákon o elektronických komunikacích – dále jen ZEK ), ve znění pozdějších předpisů a §161 zákona č. 183/2006 Sb., o územním plánování a stavebním řádu ( stavební zákon) či dle dalších příslušných právních předpisů

**Věc:** Polní cesty Lhota u Dobrušky

Stupeň: Stavební řízení

Na základě předložených projektových podkladů dáváme **souhlasné stanovisko k vydání Územního souhlasu / rozhodnutí (Stavebního povolení) a následně souhlas s realizací stavby.**

Dle předložených dokladů nedojde ke kolizi s technickou infrastrukturou společnosti **T-Mobile Czech Republic a.s.**

Toto stanovisko má platnost 1 rok.

Vydané stanovisko nelze prodloužit. Po uplynutí platnosti zadejte žádost o nové stanovisko.



.....

Ochrana sítí  
Technologický úsek

**V případě doplňujících dotazů vždy uvádějte v „Předmětu“ e-mailu číslo jednací.**



Příloha č. 1

## Rekapitulace žádosti o vyjádření k existenci sítě elektronických komunikací


Číslo žádosti: **E06918/19**  
Název stavby /akce: **Polní cesty Lhota u Dobrušky**  
Datum podání žádosti: **15.2.2019**  
Důvod žádosti: **Stavební řízení**  
Popis jiného důvodu žádosti:  
Poznámka:

### Žadatel

Firma / organizace: **APC SILNICE, s.r.o.**  
IČ: **60705981**  
DIČ: **CZ60705981**  
Kontaktní osoba: **Jana Benešová**  
Adresa: **Jana Babáka 11**  
Město / obec: **Brno**  
PSČ: **612 00**  
Stát:  
E-mail:  
Telefonní číslo:




### Stavebník

Firma / organizace: **Státní pozemkový úřad**  
Kontaktní osoba:   
Adresa: **Husinecká 1024/11a**  
Město / obec: **Praha**  
PSČ: **130 00**  
Stát:  
E-mail:  
Telefonní číslo:



### Stavba

Výška nad terénem (metry): **0 m**  
Projektant:   
Druh stavby: **Liniová stavba**  
Hodnota projektu: **15 mil. Kč**  
Měsíc zahájení stavby: **03/2020**  
Měsíc ukončení stavby: **11/2020**

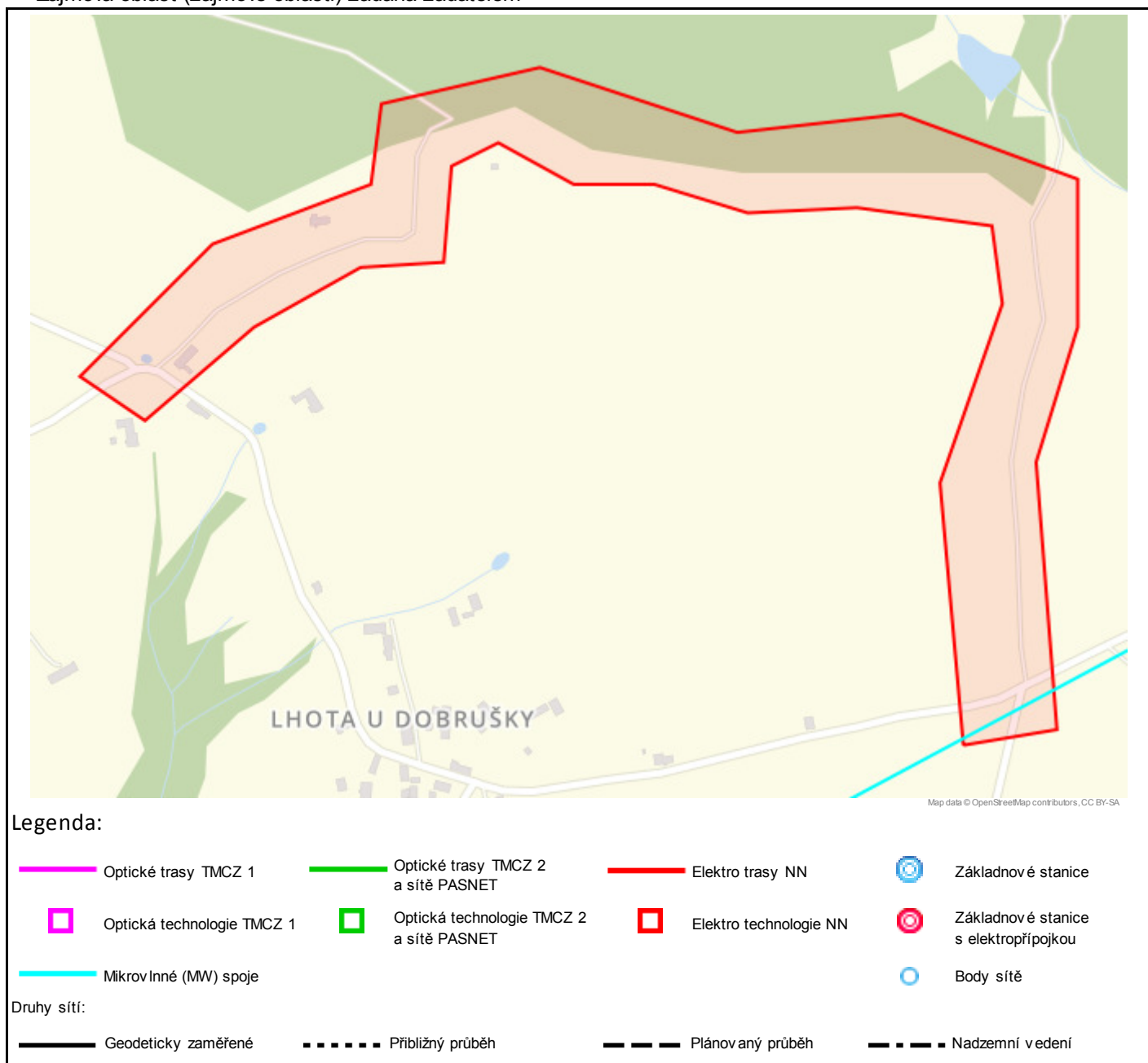
### Odeslání stanoviska

E-mail: 

Příloha č. 2

## Situační plánek

Zájmová oblast (zájmové oblasti) zadaná žadatelem



Geometrie zájmové oblasti (zájmových oblastí) žádosti ve formátu WKT a souřadnicovém systému S-JTSK. Zkopírováním textu lze geometrii zobrazit v jakémkoli softwaru podporujícím formát WKT.

POLYGON((-611349.896630069 -1039753.67559317,-611238.376646893 -1039747.84750787,-611227.42193153 -1039432.77875538,-611160.964740202 -1039280.60399505,-611141.443854699 -1039107.77886671,-611339.620572034 -1039008.62466992,-611533.55549745 -1039008.2027396,-611756.044348497 -1038906.28480663,-611946.297226928 -1038927.75830037,-611969.088991198 -1039020.37148511,-612162.434894565 -1039069.12589342,-612334.989711218 -1039206.21107797,-612264.813094851 -1039266.35747803,-612124.766839597 -1039171.65276249,-611992.224323647 -1039116.01820813,-611894.248145578 -1039120.95795433,-611872.440444385 -1039009.80749587,-611814.630068663 -1038988.70887921,-611731.947539578 -1039047.18885432,-611637.698668128 -1039057.84411612,-611532.017671368 -1039103.56741933,-611403.639001761 -1039111.93445744,-611247.93972232 -1039151.02106689,-611246.054025283 -1039243.35557902,-611342.661083409 -1039444.32682526,-611349.896630069 -1039753.67559317))