PODÉLNÝ PROFIL

SO 101 Polní cesta HC4

M 1:1000 / 1:100

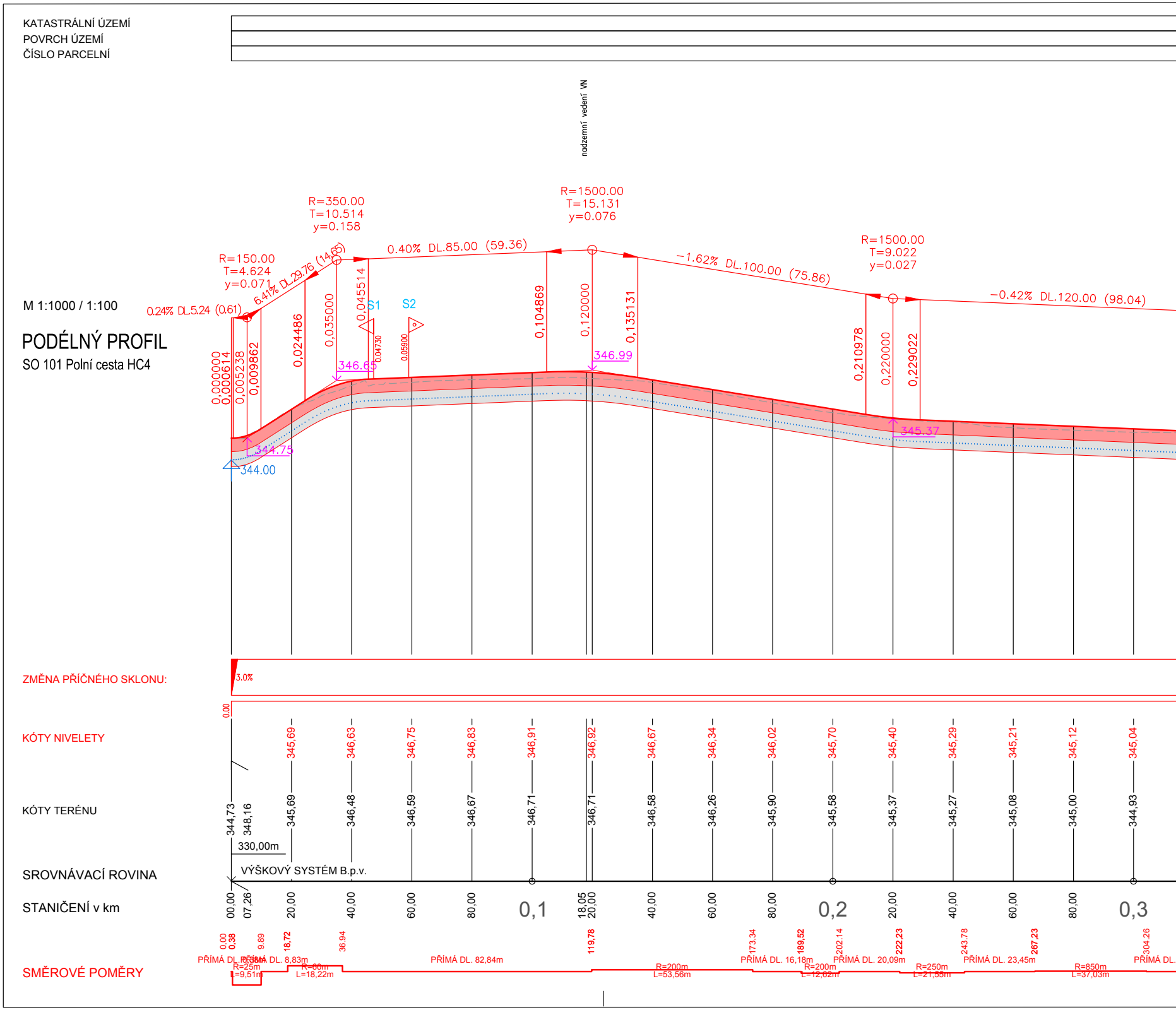
KATASTRÁLNÍ ÚZEMÍ
POVRCH ÚZEMÍ
ČÍSLO PARCELNÍ
nadzemní vedení VN
R=150.00
T=4.624
y=0.071
R=350.00
T=10.514
y=0.158
R=1500.00
T=15.131
y=0.076
R=1500.00
T=9.022
y=0.027
0.24% DL.5.24 (0.61)
6.41% DL.29.76 (14.65)
0.40% DL.85.00 (59.36)
-1.62% DL.100.00 (75.86)
-0.42% DL.120.00 (98.04)
0,000000
0,000614
0,005238
0,009862
0,024486
0,035000
0,045514
0,104869
0,120000
0,135131
0,210978
0,220000
0,229022
S1
S2
0.04730
0.05900
344.00
344.75
346.65
346.99
345.37
ZMĚNA PŘÍČNÉHO SKLONU:
3.0%
KÓTY NIVELETY
0.00
345,69
346,63
346,75
346,83
346,91
346,92
346,67
346,34
346,02
345,70
345,40
345,29
345,21
345,12
345,04
KÓTY TERÉNU
344,73
348,16
345,69
346,48
346,59
346,67
346,71
346,71
346,58
346,26
345,90
345,58
345,37
345,27
345,08
345,00
344,93
330,00m
SROVNÁVACÍ ROVINA
VÝŠKOVÝ SYSTÉM B.p.v.
STANIČENÍ v km
00,00
07,26
20,00
40,00
60,00
80,00
0,1
18,05
20,00
40,00
60,00
80,00
0,2
20,00
40,00
60,00
80,00
0,3
SMĚROVÉ POMĚRY
0,00
0,38
9,89
18,72
36,94
119,78
173,34
189,52
202,14
222,23
243,78
267,23
304,26
PŘÍMÁ DL. 0,38m
PŘÍMÁ DL. 8,83m
R=25m
L=9,51m
R=60m
L=18,22m
PŘÍMÁ DL. 82,84m
R=200m
L=53,56m
PŘÍMÁ DL. 16,18m
R=200m
L=12,62m
PŘÍMÁ DL. 20,09m
R=250m
L=21,55m
PŘÍMÁ DL. 23,45m
R=850m
L=37,03m
PŘÍMÁ DL.

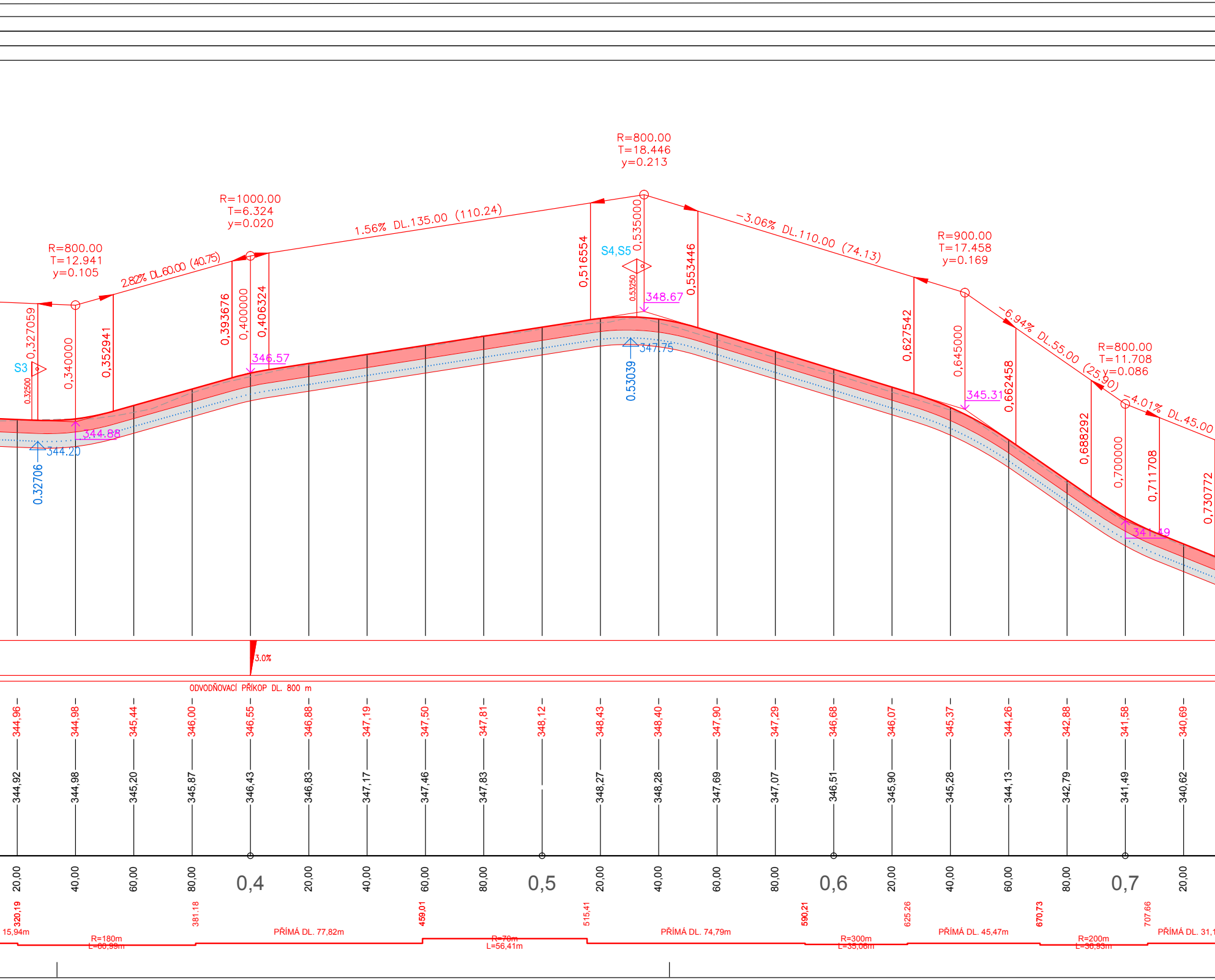
R=800.00
T=12.941
y=0.105
2.82% DL.60.00 (40.75)
R=1000.00
T=6.324
y=0.020
1.56% DL.135.00 (110.24)
R=800.00
T=18.446
y=0.213
-3.06% DL.110.00 (74.13)
R=900.00
T=17.458
y=0.169
-6.94% DL.55.00 (25.90)
R=800.00
T=11.708
y=0.086
-4.01% DL.45.00
S3
0.32500
0,327059
0,340000
0,352941
344.88
344.20
0.32706
0,393676
0,400000
0,406324
346.57
0,516554
S4,S5
0,535000
0.53250
0,553446
348.67
347.75
0.53039
0,627542
0,645000
0,662458
345.31
0,688292
0,700000
0,711708
0,730772
341.49
3.0%
ODVODŇOVACÍ PŘÍKOP DL. 800 m
344,96
344,98
345,44
346,00
346,55
346,88
347,19
347,50
347,81
348,12
348,43
348,40
347,90
347,29
346,68
346,07
345,37
344,26
342,88
341,58
340,69
344,92
344,98
345,20
345,87
346,43
346,83
347,17
347,46
347,83
348,27
348,28
347,69
347,07
346,51
345,90
345,28
344,13
342,79
341,49
340,62
20,00
40,00
60,00
80,00
0,4
20,00
40,00
60,00
80,00
0,5
20,00
40,00
60,00
80,00
0,6
20,00
40,00
60,00
80,00
0,7
20,00
320,19
15,94m
R=180m
L=60,99m
381.18
PŘÍMÁ DL. 77,82m
459,01
R=70m
L=56,41m
515,41
PŘÍMÁ DL. 74,79m
590,21
R=300m
L=35,06m
625.26
PŘÍMÁ DL. 45,47m
670,73
R=200m
L=36,93m
707.66
PŘÍMÁ DL. 31,1

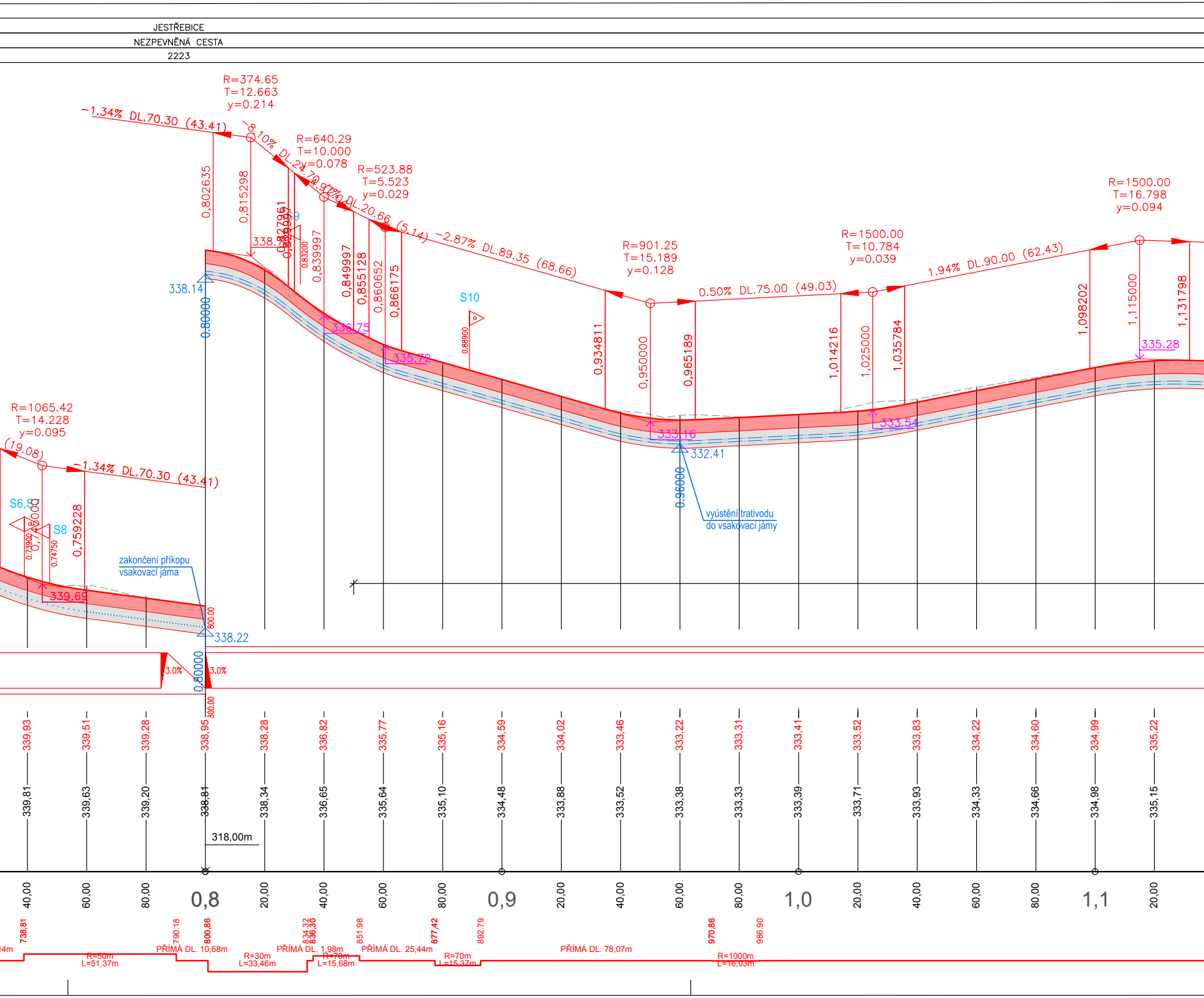
JESTŘEBICE
NEZPEVNĚNÁ CESTA
2223
R=374.65
T=12.663
y=0.214
-1.34% DL.70.30 (43.41)
-8.10% DL.24.70 (7.70)
R=640.29
T=10.000
y=0.078
R=523.88
T=5.523
y=0.029
DL.20.66 (5.14)
-2.87% DL.89.35 (68.66)
R=901.25
T=15.189
y=0.128
0.50% DL.75.00 (49.03)
R=1500.00
T=10.784
y=0.039
1.94% DL.90.00 (62.43)
R=1500.00
T=16.798
y=0.094
0,802635
0,815298
338.7
S9
0,83200
0,839997
0,849997
0,855128
0,860652
0,866175
338.14
0.80000
336.75
335.72
S10
0.88900
0,934811
0,950000
0,965189
333.16
332.41
0.96000
vyústění trativodu
do vsakovací jámy
1,014216
1,025000
1,035784
333.54
1,098202
1,115000
1,131798
335.28
R=1065.42
T=14.228
y=0.095
(19.08)
-1.34% DL.70.30 (43.41)
S6,S7
S8
0.73900
0.74750
0,759228
zakončení příkopu
vsakovací jáma
339.69
800.00
338.22
3.0%
0.80000
3.0%
800.00
339,93
339,51
339,28
338,95
338,28
336,82
335,77
335,16
334,59
334,02
333,46
333,22
333,31
333,41
333,52
333,83
334,22
334,60
334,99
335,22
339,81
339,63
339,20
338,81
338,34
336,65
335,64
335,10
334,48
333,88
333,52
333,38
333,33
333,39
333,71
333,93
334,33
334,66
334,98
335,15
318,00m
40,00
60,00
80,00
0,8
20,00
40,00
60,00
80,00
0,9
20,00
40,00
60,00
80,00
1,0
20,00
40,00
60,00
80,00
1,1
20,00
738,81
790,18
800,86
834,32
836,30
851,98
877,42
892,79
970,86
986,90
4m
R=50m
L=51,37m
PŘÍMÁ DL. 10,68m
R=30m
L=33,46m
PŘÍMÁ DL. 1,98m
R=70m
L=15,68m
PŘÍMÁ DL. 25,44m
R=70m
L=15,37m
PŘÍMÁ DL. 78,07m
R=1000m
L=16,03m


R=1500.00
T=15.830
y=0.084
−0.30% DL.175.00 (142.37)
−2.41% DL.75.00 (52.61)
R=1000.00
T=6.579
y=0.022
−1.09% DL.110.00 (86.33)
R=1500.00
T=17.100
y=0.097
−3.37% DL.60.00 (34.62)
R=500.00
T=8.301
y=0.069
−6.69% DL.46.09 (37.79)
1,274170
1,290000
1,305830
334.76
1,358421
1,365000
1,371579
332.96
1,457900
1,475000
1,492100
331.76
1,526699
1,535000
1,543301
329.73
1,58109
souběh – nadzemní vedení VN
TRATIVOD DL. 781.09m
3.0%
1581.09
325.84
vyústění trativodu
do vsakovací jámy
1.58109
3.0%
335,21
335,15
335,09
335,03
334,97
334,91
334,85
334,78
334,51
334,04
333,56
333,08
332,80
332,58
332,36
332,14
331,92
331,54
330,91
330,24
329,39
328,06
348,11
327,98
326,72
326,65
335,11
335,07
335,04
335,01
334,98
334,95
334,95
334,69
334,27
333,85
333,43
333,01
332,76
332,58
332,35
332,05
331,81
331,50
330,91
330,22
329,23
327,76
348,05
327,69
40,00
60,00
80,00
1,2
20,00
40,00
60,00
80,00
1,3
20,00
40,00
60,00
80,00
1,4
20,00
40,00
60,00
80,00
1,5
20,00
40,00
60,00
80,00
81,09
1365,49
1387.21
1452,49
1463.58
1507,40
1557.66
1581.09
PŘÍMÁ DL. 378,59m
R=1000m
L=21,72m
PŘÍMÁ DL. 65,28m
R=800m
L=11,09m
PŘÍMÁ DL. 43,82m
R=250m
L=50,26m
PŘÍMÁ DL. 23,43m

LEGENDA :

🟥 navrhovaná komunikace

▨ výměna podloží komunikace

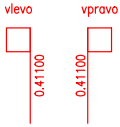
vlevo
vpravo
0.41100
0.41100

připojení účelové komunikace

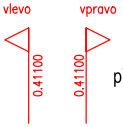
vlevo
vpravo
0.41100
0.41100

připojení sjezdu

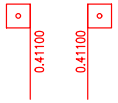
0.41100
0.41100

připojení účelové komunikace s propustkem

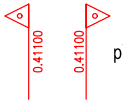
0.41100
0.41100

připojení sjezdu s propustkem

┈┈┈┈ dno příkopu - vpravo
──── dno příkopu - vlevo
─ ─ · ─ dno trativodu - vpravo
─ · · ─ dno trativodu - vlevo

BPB JTSK

6	Pz6	Dz6	Kz6
5	Pz5	Dz5	Kz5
4	Pz4	Dz4	Kz4
3	Pz3	Dz3	Kz3
2	Pz2	Dz2	Kz2
1	Pz1	Dz1	Kz1
REVIZE	POPIS	DATUM	SCHVÁLIL

Sweco Hydroprojekt a.s. - Divize České Budějovice
Zátkovo nábřeží 7, 370 21 Č. Budějovice; c.budejovice@sweco.cz; www.sweco.cz

SWECO
Sustainable engineering and design

VYPRACOVAL		HIP	J. Kubíková, DiS.	T. KONTROLA	M. Pešek, DiS.
PROJEKTANT	J. Kubíková, DiS.	ŘEDITEL DIVIZE	Ing. P. Niedlová	DATUM	09/2016
OBJEDNATEL	ČR SPÚ - KPÚ pro Středočeský kraj - pobočka Mělník			OKRES	Mělník

AKCE:

Polní cesta HC 4 s příkopem P4
Interakční prvek IP 20
k.ú. Jestřebice u Kokořína

ČÍSLO ZAKÁZKY	41-6131-01
STUPEŇ	DPS
FORMÁT	A4
MĚŘÍTKO	1:1000/100
ARCHIVNÍ ČÍSLO	-

ČÁST STAVBY	Polní cesta HC4	SO/PS	SO 101
PŘÍLOHA: PODÉLNÝ PROFIL		ČÍSLO PŘÍLOHY	C.1.2.3 ver rev

Tato dokumentace včetně všech příloh (s výjimkou dat poskytnutých objednatelem) je duševním vlastnictvím akciové společnosti Sweco Hydroprojekt a.s. Objednatel této dokumentace je oprávněn ji využít k účelům vyplývajícím z uzavřené smlouvy bez jakéhokoliv omezení. Jiné osoby (jak fyzické, tak právnické) nejsou bez předchozího výslovného souhlasu objednatele oprávněny tuto dokumentaci ani její části jakkoli využívat, kopírovat (ani jiným způsobem rozmnožovat) nebo zpřístupnit dalším osobám.

Poznámka: Podpisy zpracovatelů jsou připojeny pouze k výtisku číslo 01 nebo originálu přílohy (matrici).