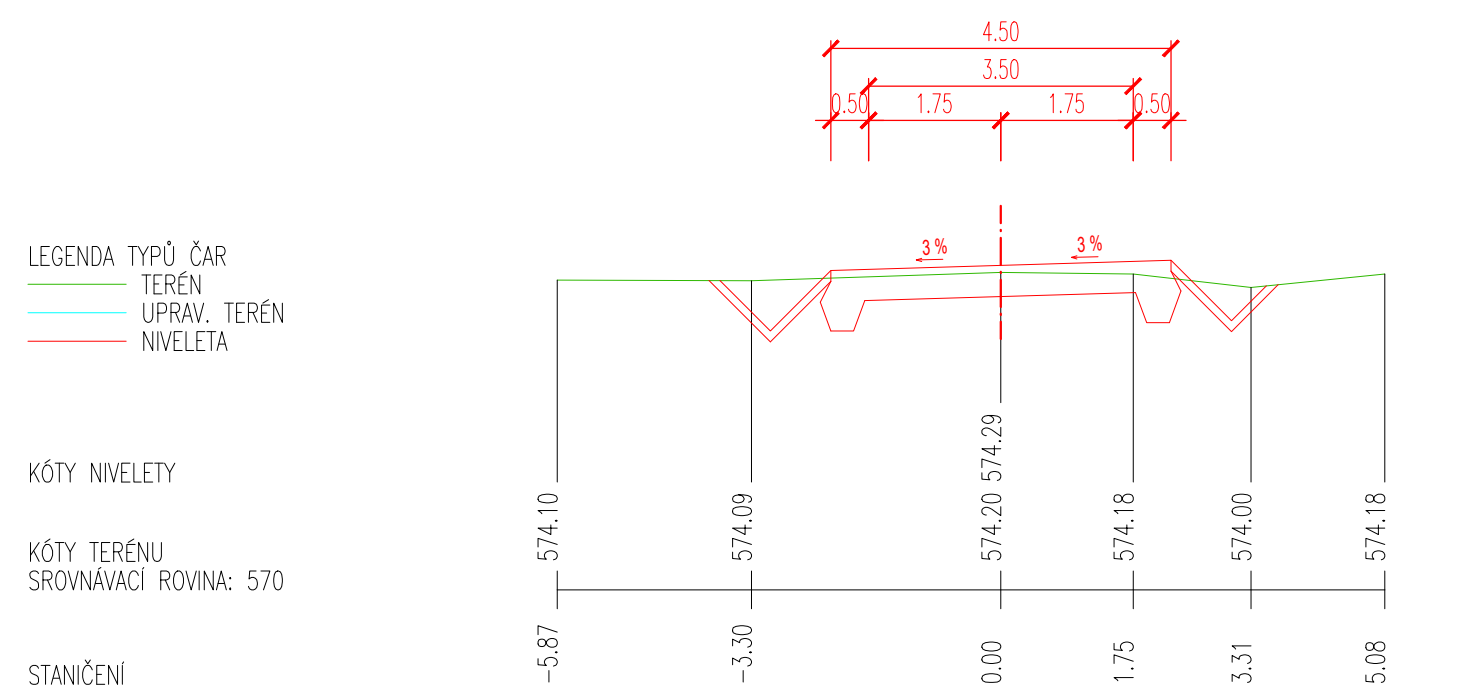
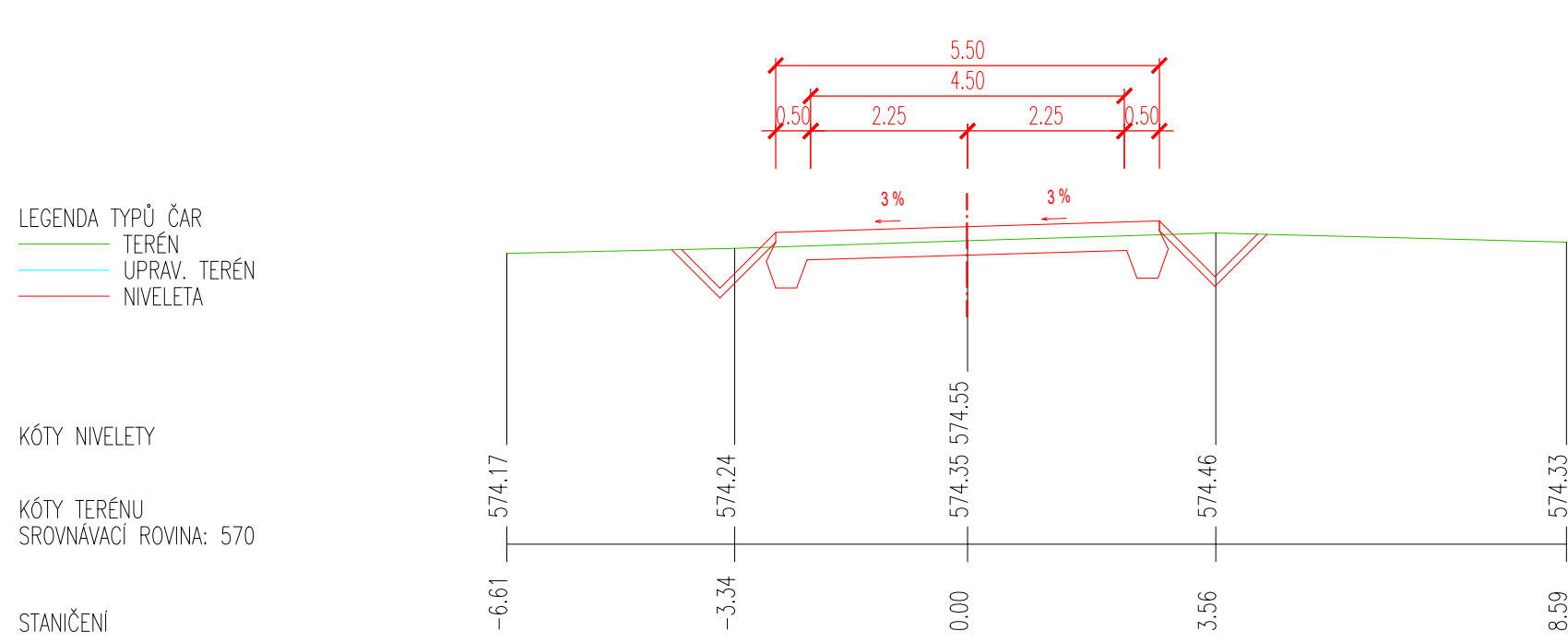


CHARAKTERISTICKÉ PŘÍČNÉ ŘEZY 1:100 - II

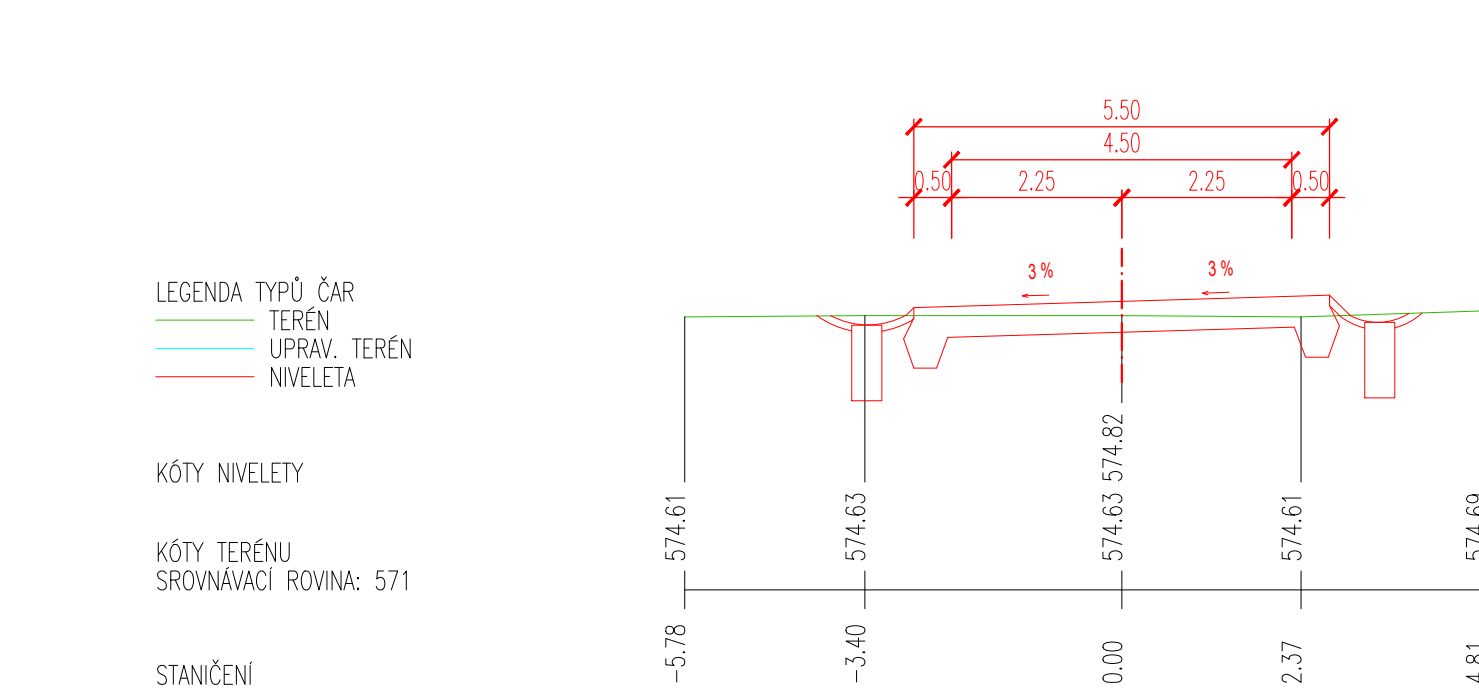
ŘEZ 23 km 0.65183 1:100



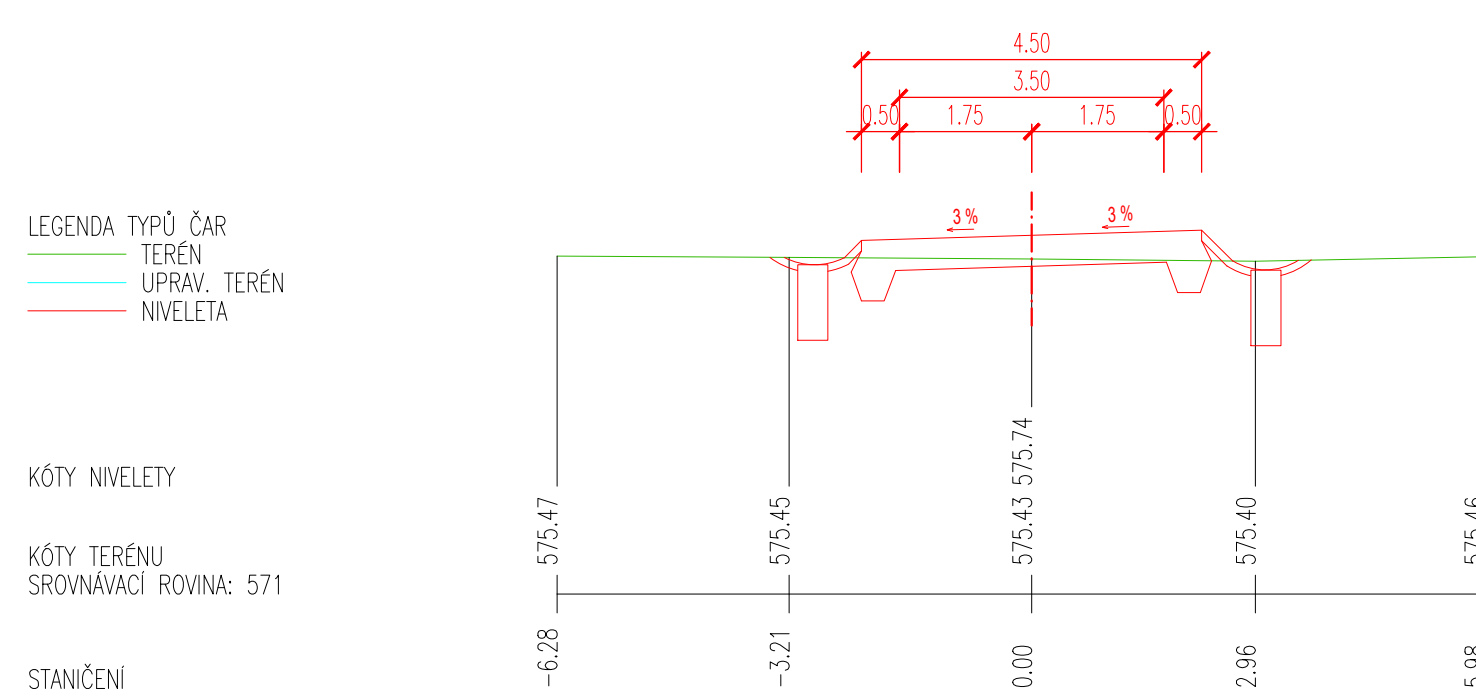
ŘEZ 24 km 0.67512 1:100



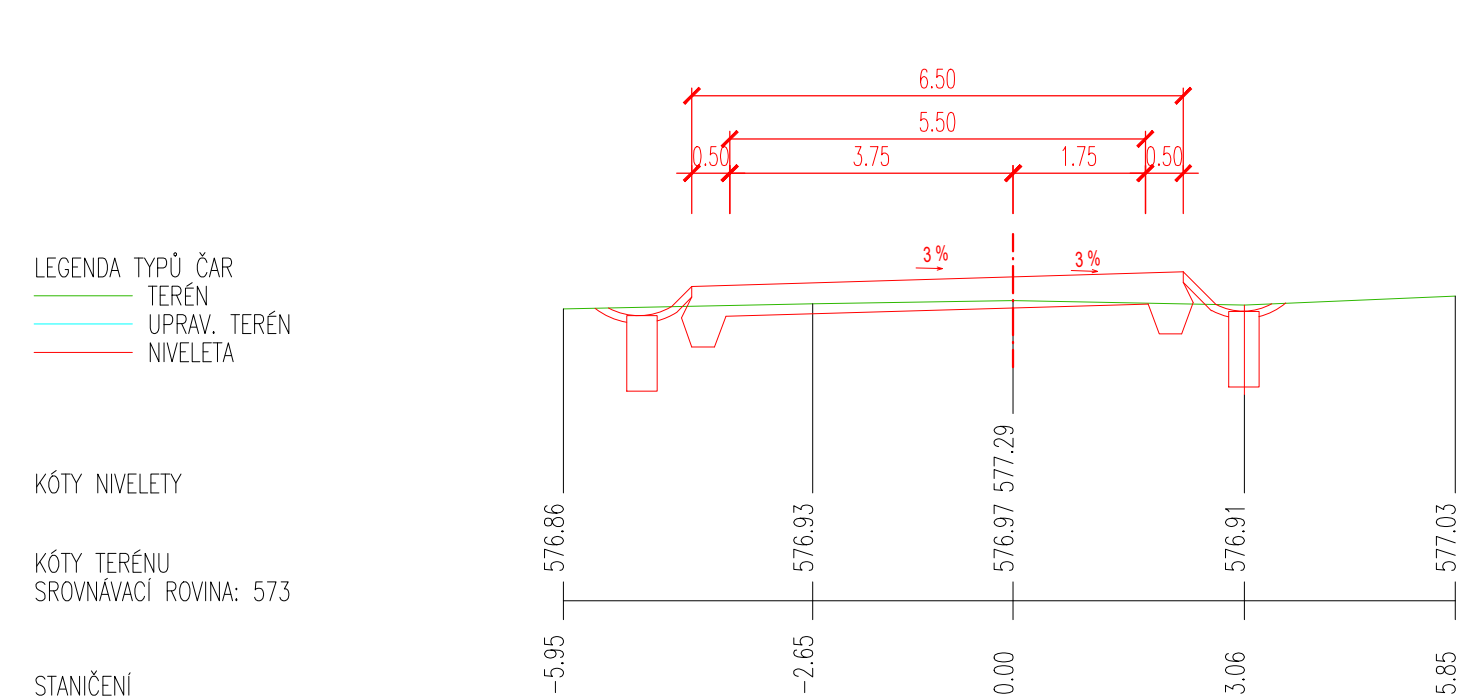
ŘEZ 25 km 0.70214 1:100



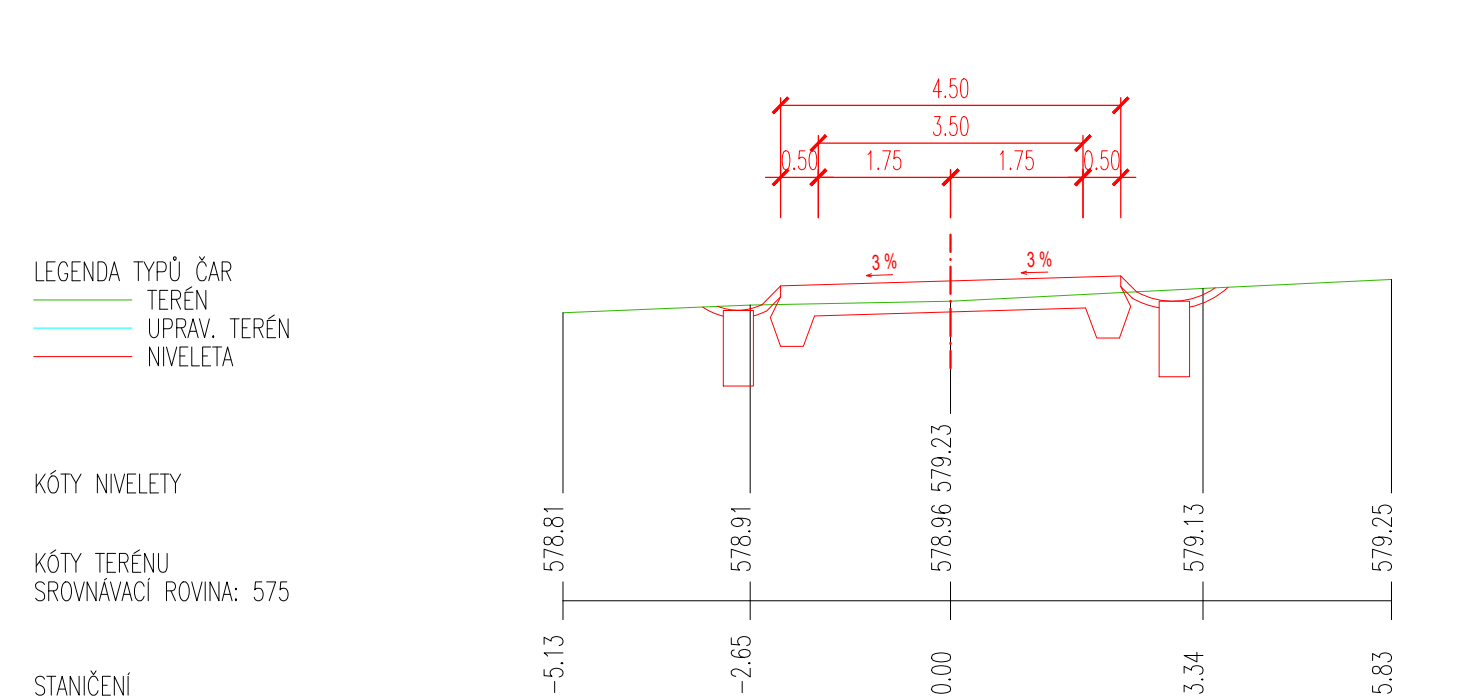
ŘEZ 26 km 0.73415 1:100



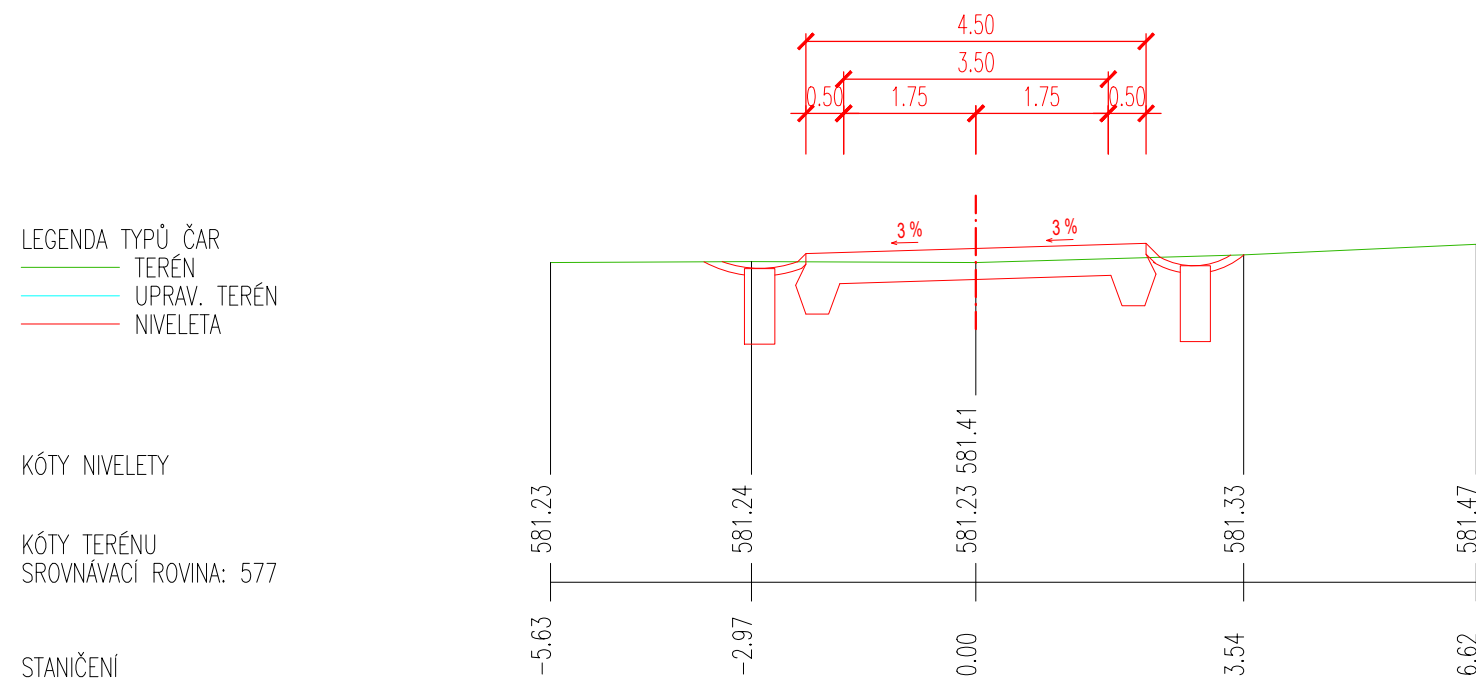
ŘEZ 27 km 0.76429 1:100



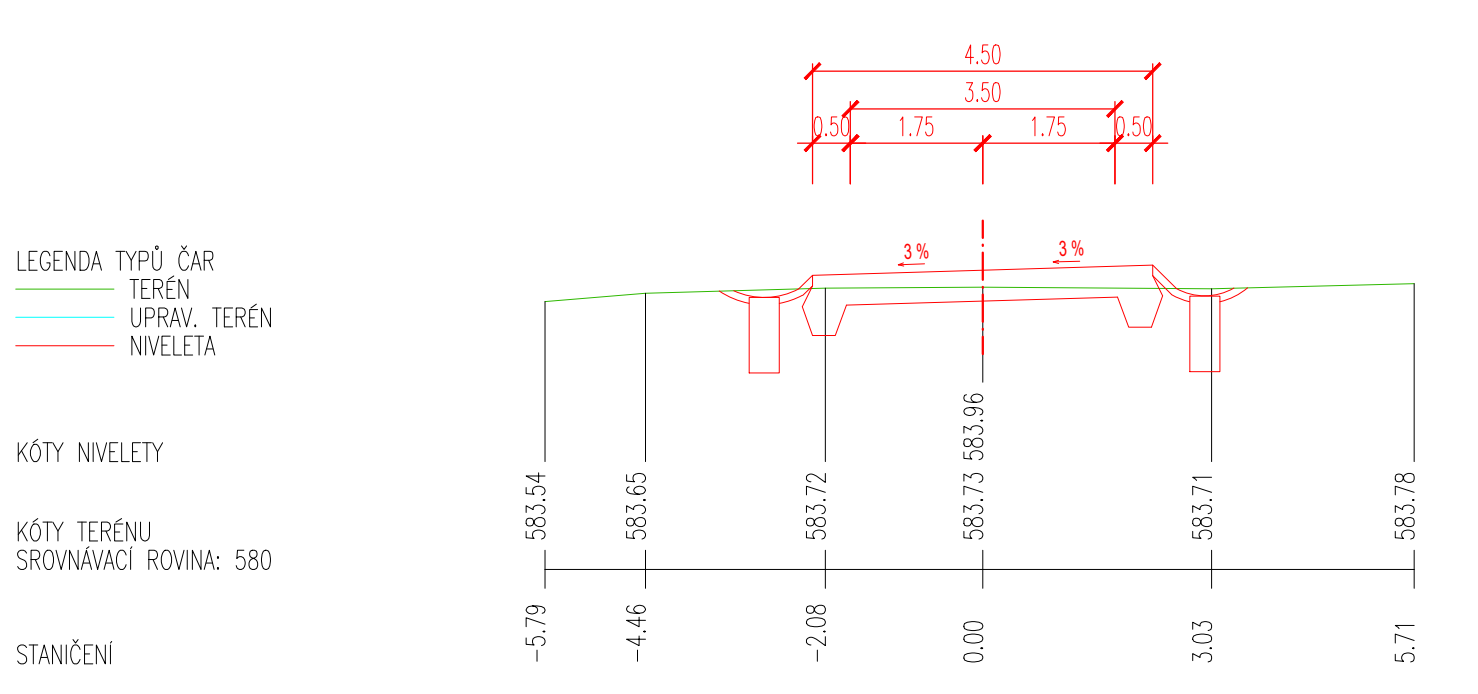
ŘEZ 28 km 0.79467 1:100



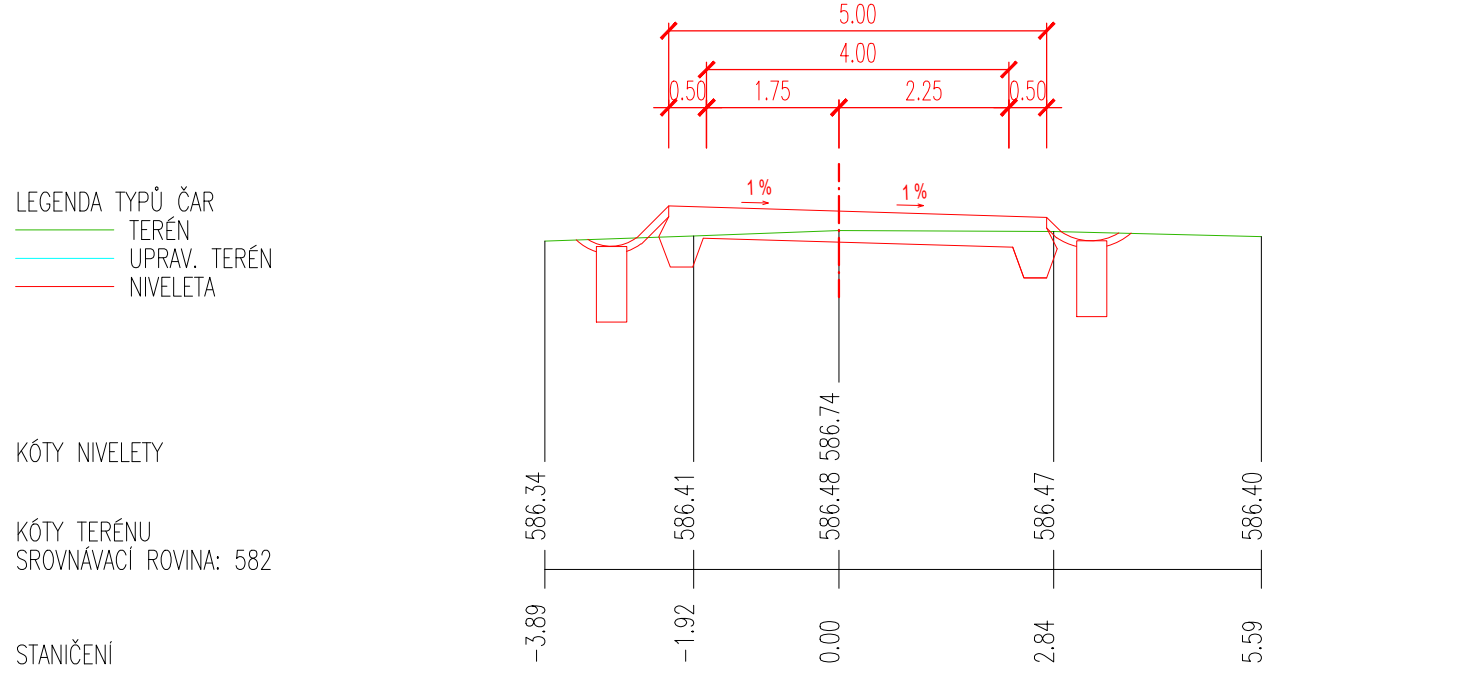
ŘEZ 29 km 0.82505 1:100



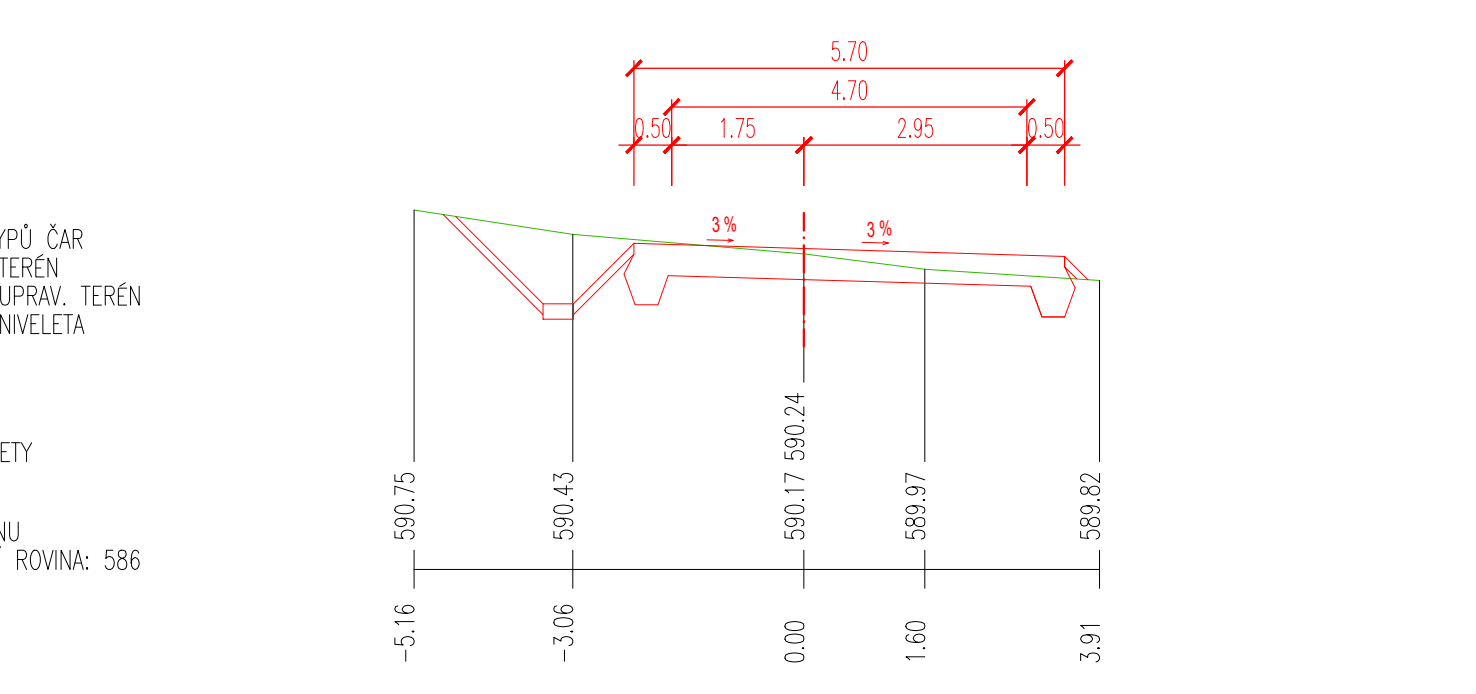
ŘEZ 30 km 0.85673 1:100



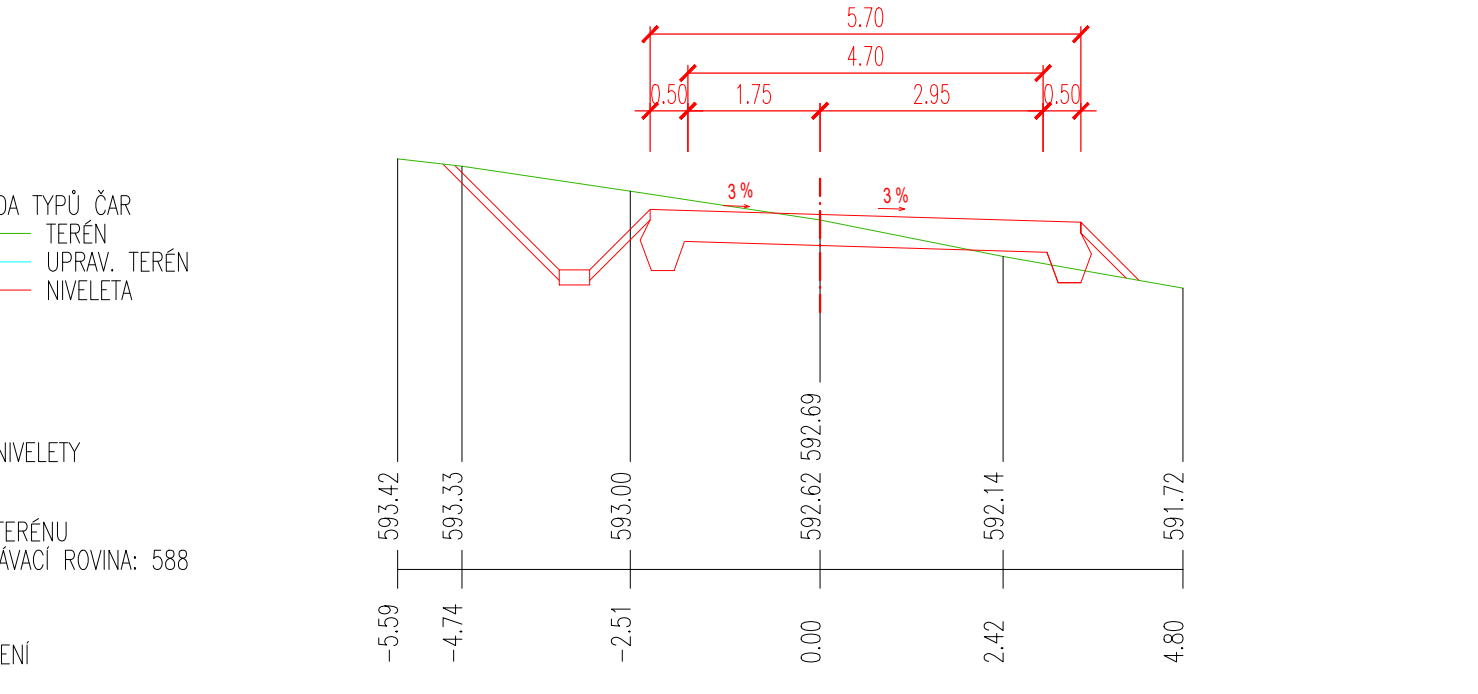
ŘEZ 31 km 0.88322 1:100



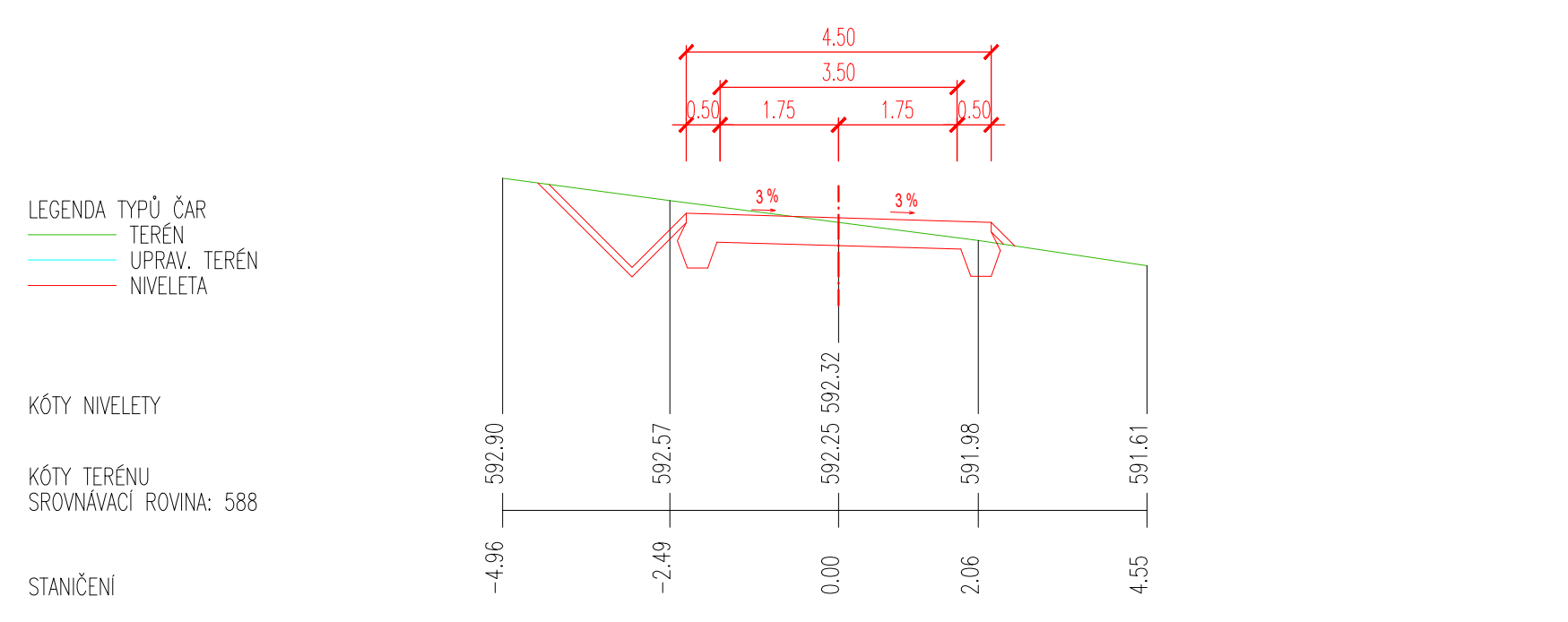
ŘEZ 32 km 0.91131 1:100



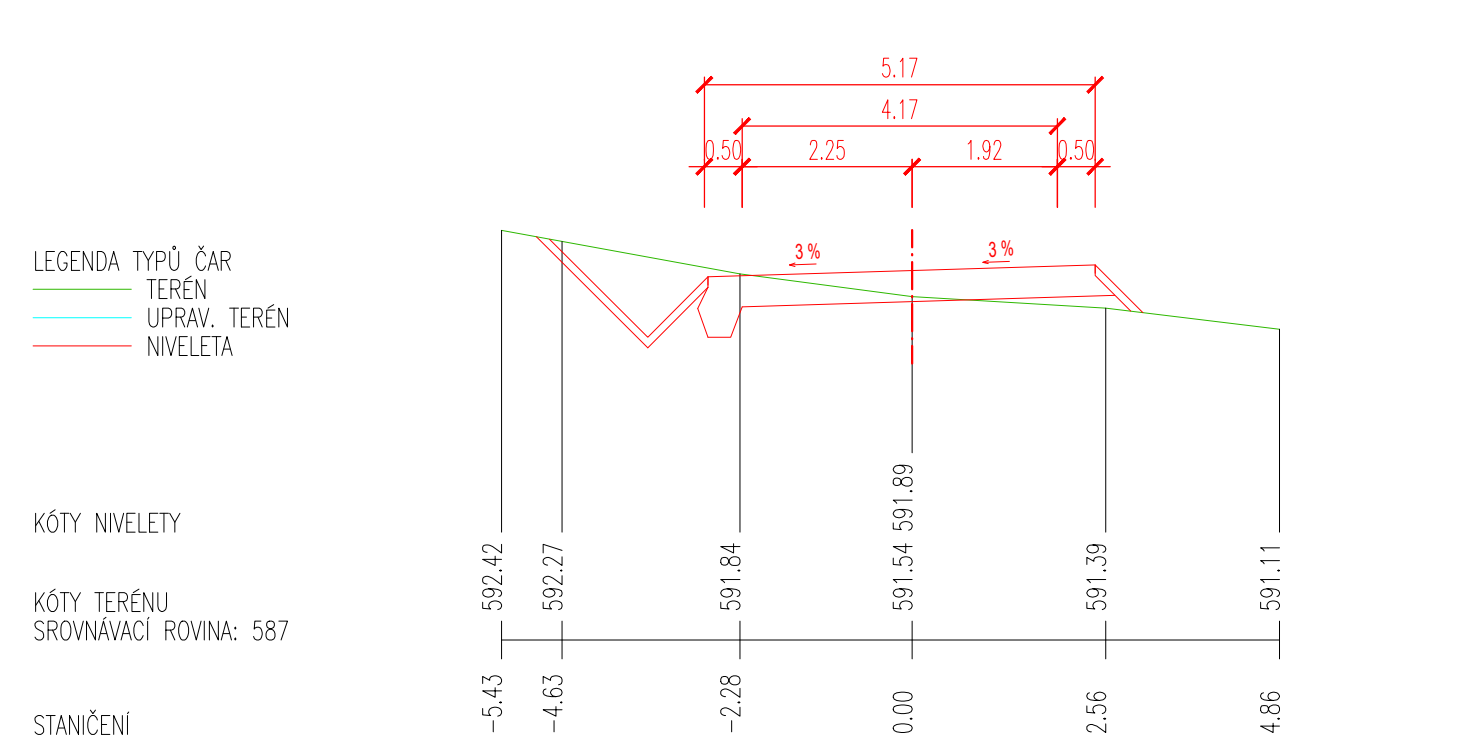
ŘEZ 33 km 0.94392 1:100



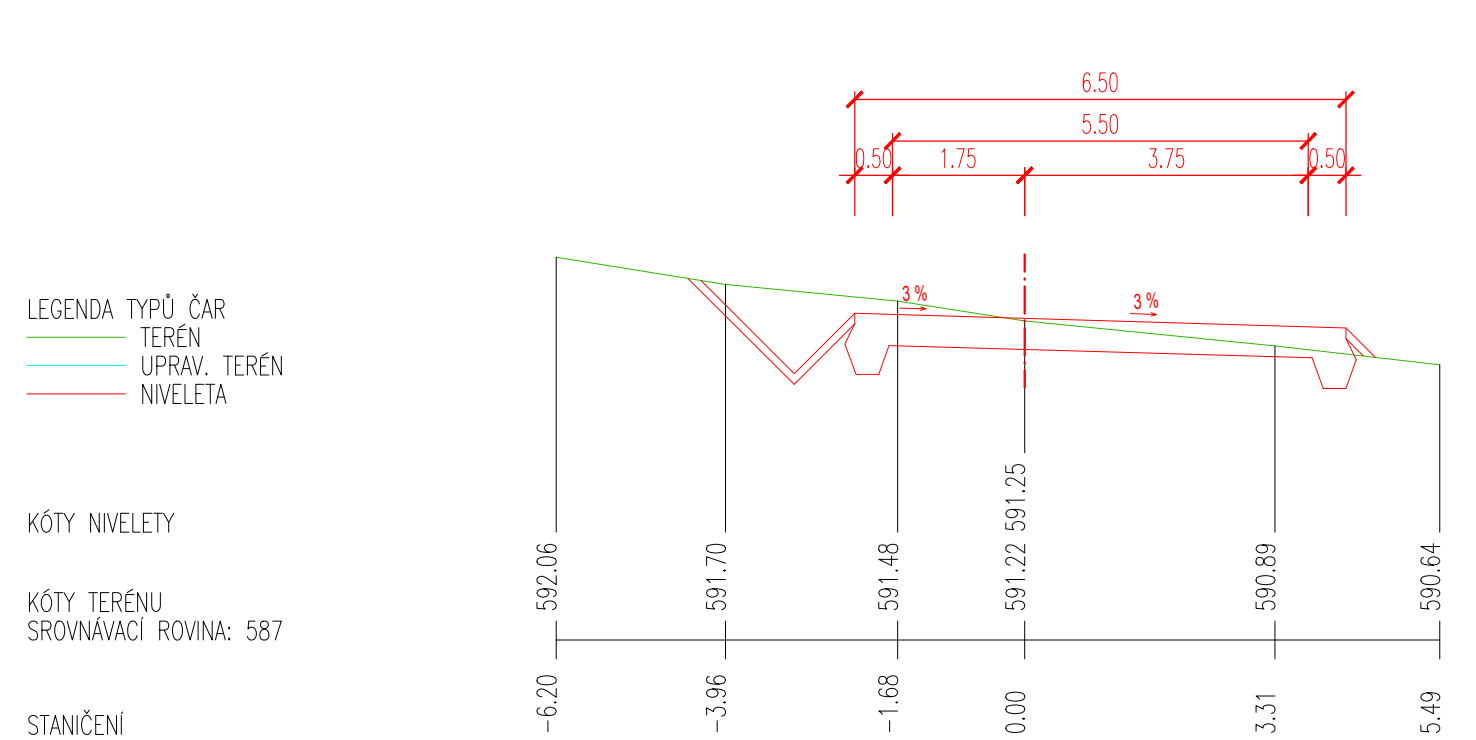
ŘEZ 34 km 0.97407 1:100



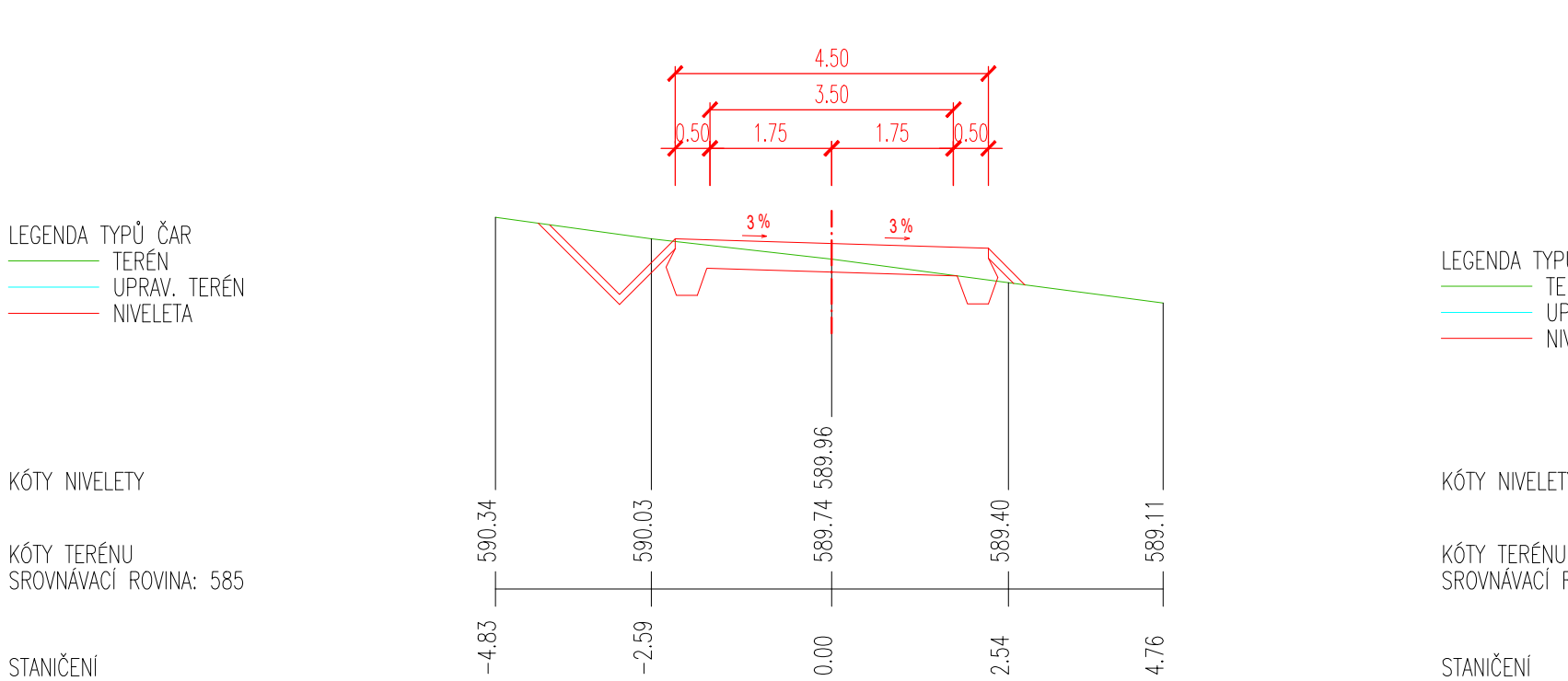
ŘEZ 35 km 1.00085 1:100



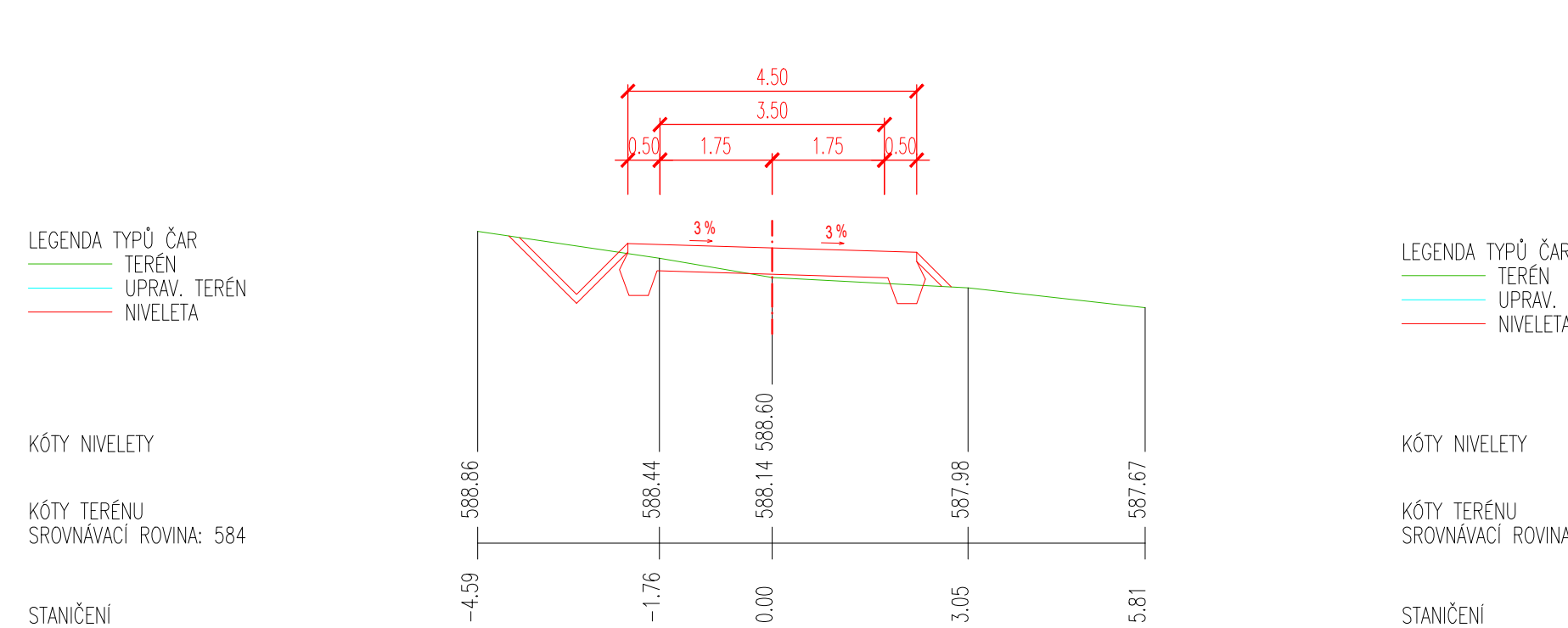
ŘEZ 36 km 1.03451 1:100



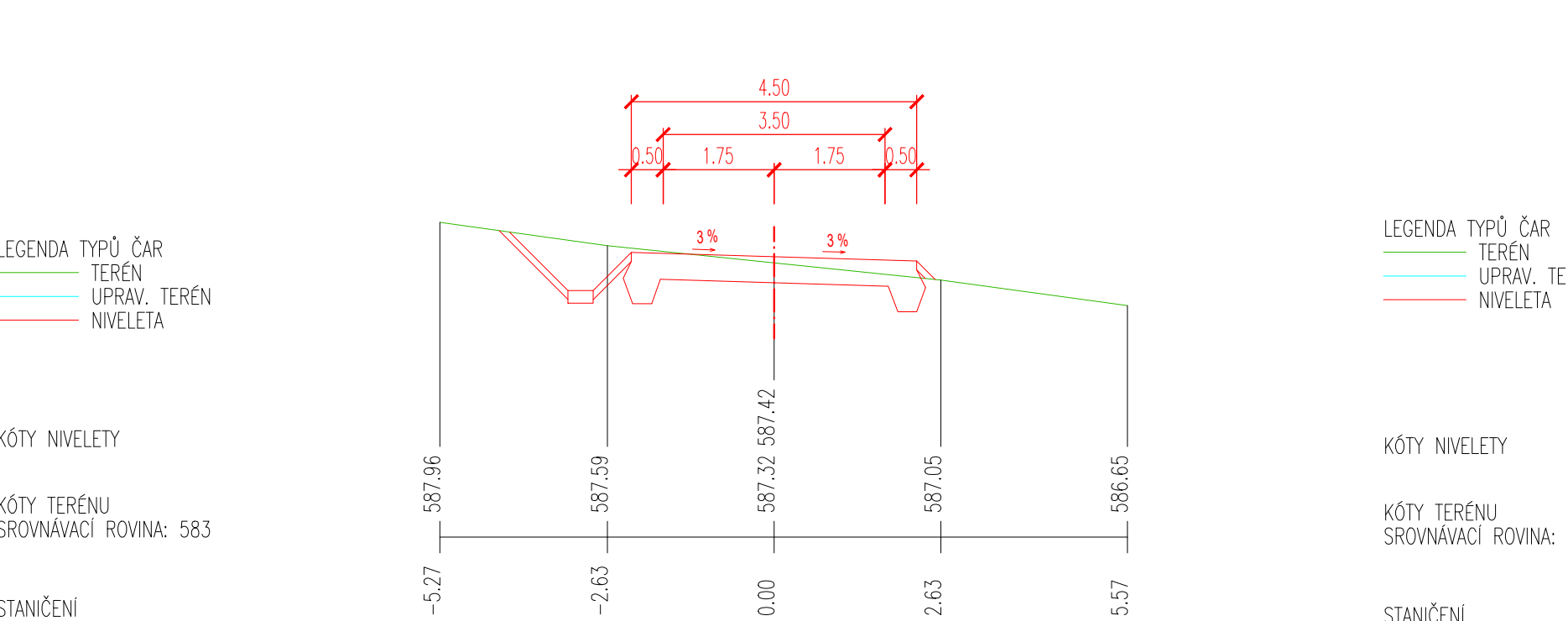
ŘEZ 37 km 1.06407 1:100



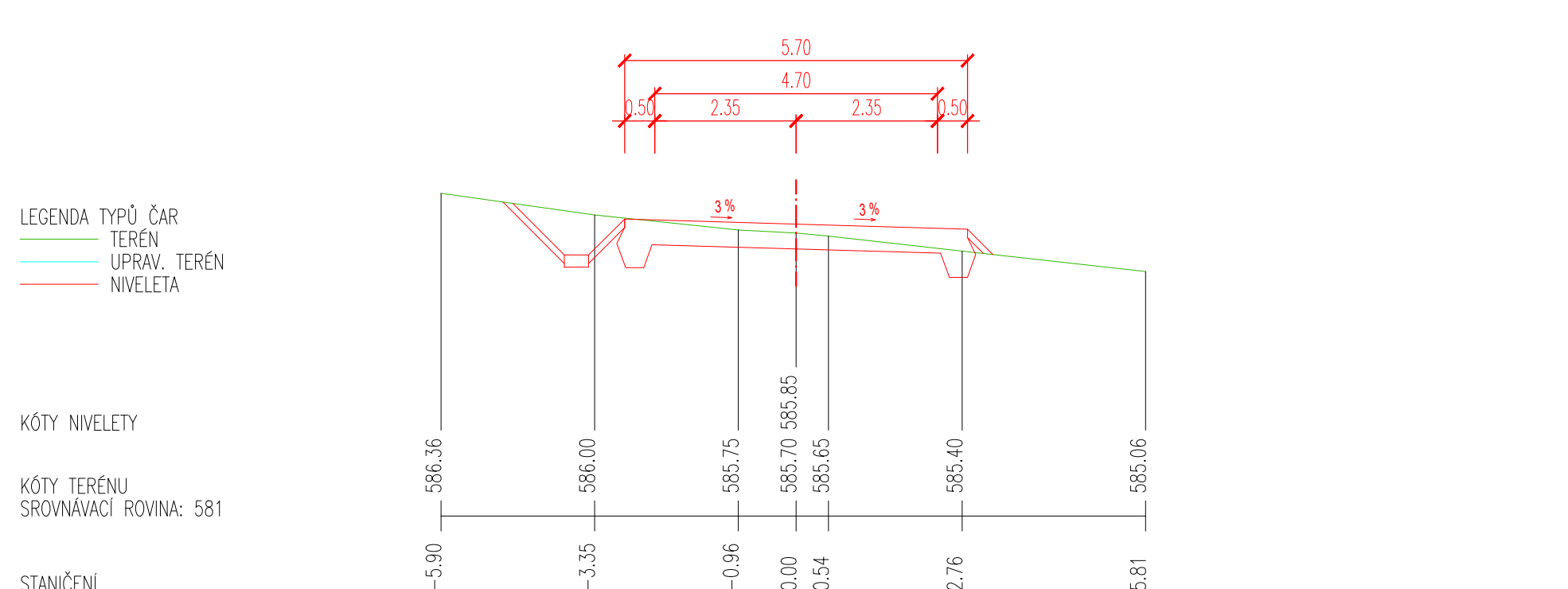
ŘEZ 38 km 1.09313 1:100



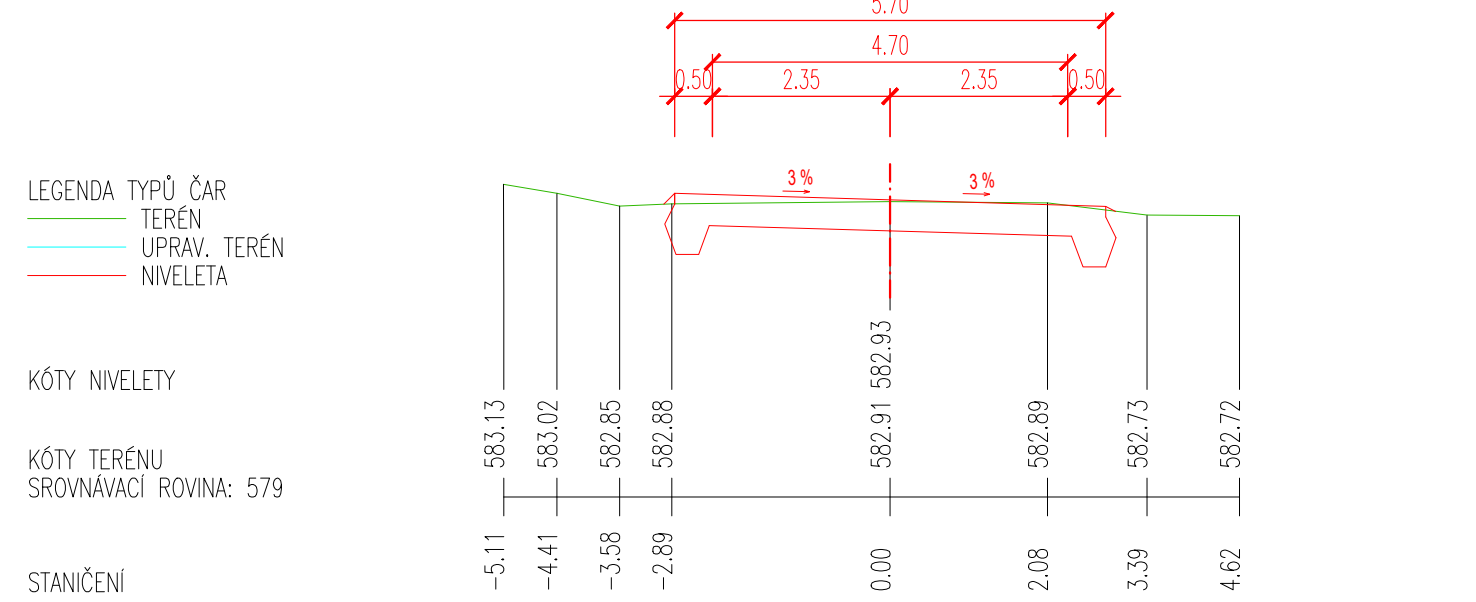
ŘEZ 39 km 1.11831 1:100



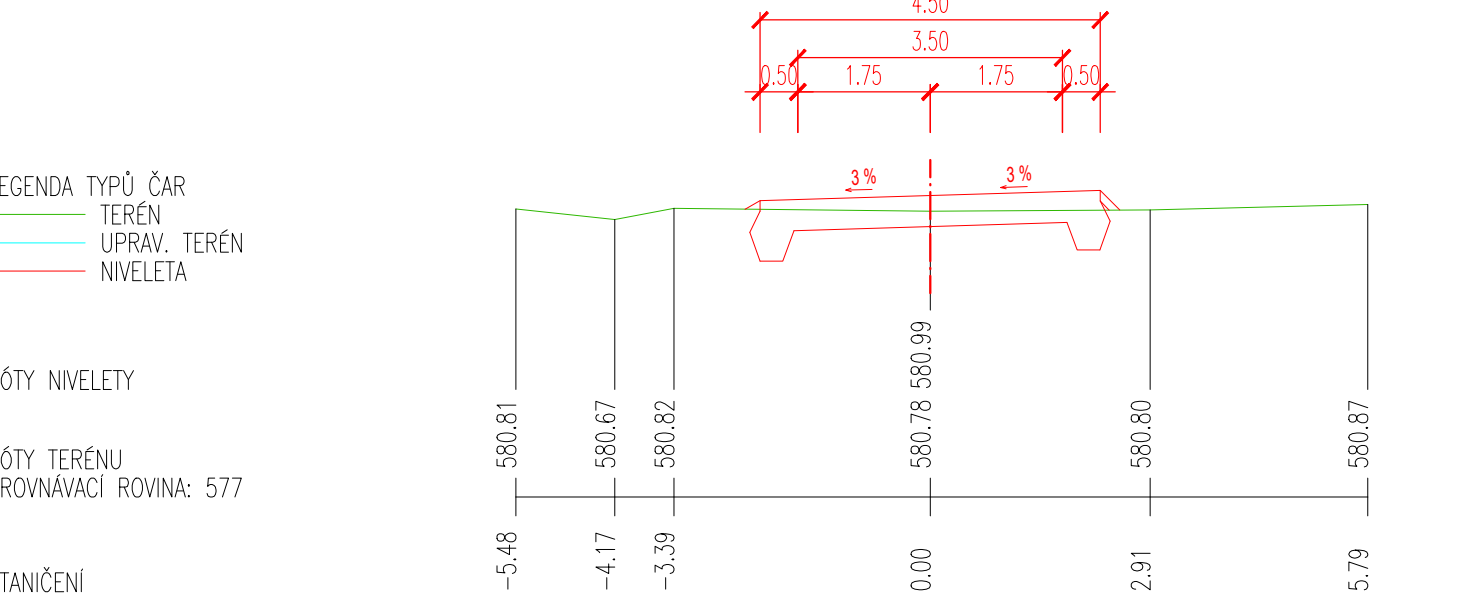
ŘEZ 40 km 1.14268 1:100



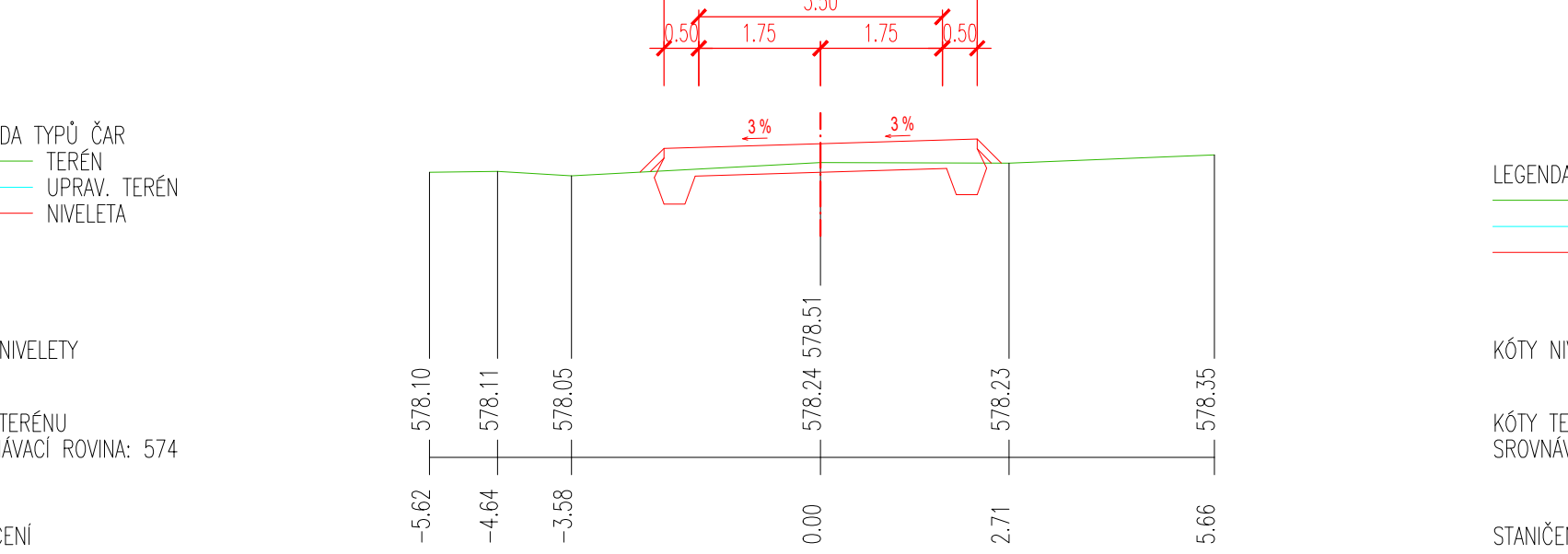
ŘEZ 41 km 1.17092 1:100



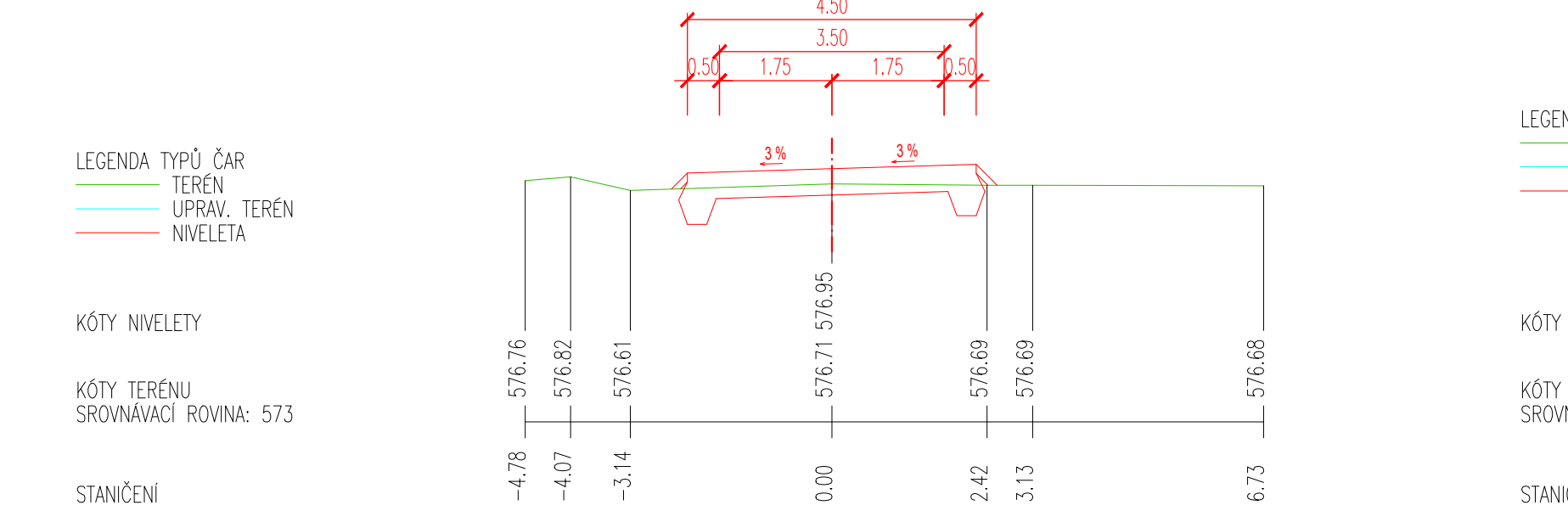
ŘEZ 42 km 1.18825 1:100



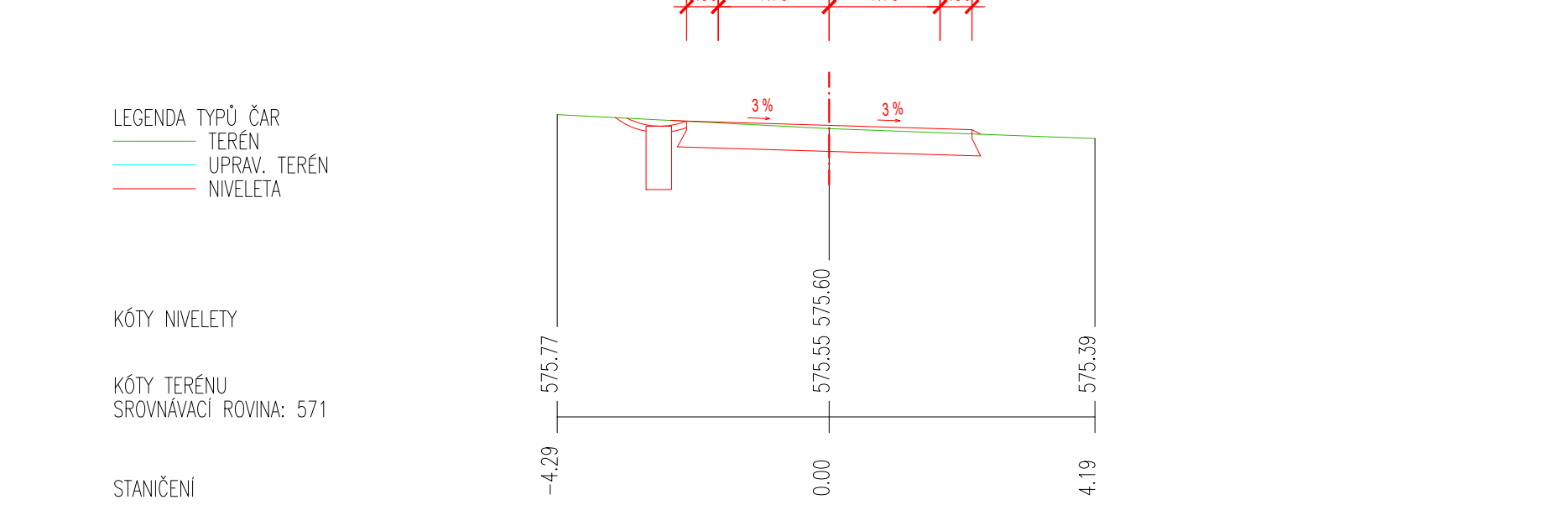
ŘEZ 43 km 1.21131 1:100



ŘEZ 44 km 1.22936 1:100



ŘEZ 45 km 1.24563 1:100



SOUHRNNÝ PŘEHLED INFORMACE NA TOTO VÝKRES JSDU OBRÁZKŮ AUTORSKÝM ZÁKONEM A JEJICH DALŠÍ POUŽITÍ ZNĚNÍ O ÚPRAVY JSDU PŘEDCHÁZÍ VÝMĚNAMI AUTORSKÝCH PRÁV TRISTINE		Investor	
Projektant Ing. Arch. KOSÍKOVÁ Martina Schválil TOMEK Ivan		Autorka POLNÍ CESTA C7 A IP 277 A IP 278 K.Ú. PRASKOLEŠŮ V MRÁKOTINĚ	
Druh dokumentace D. OBJEKTY POZEMNÍCH KOMUNIKACÍ SO 100 Název dokumentu CHARAKTERISTICKÉ PŘÍČNÉ ŘEZY Měřítko 1:100		Stav dokumentace DSP, DPS Číslo zápisu 0221 Číslo dokumentace 2021-0221 Index 07/2021 Č. výkresu D.1.1.2.4.2	
360 DEGREES CONSTRUCT Hemý 914 783 01 Václavská Mezitří ICO 64088545 360dc@360dc.cz, www.360dc.cz		STATNÍ POZEMKOVÝ ÚŘAD POBOČKA JIHLAVA FRITZOVA 4280/4, 586 01 JIHLAVA	