SITUACE (2. ČÁST)
M 1:500

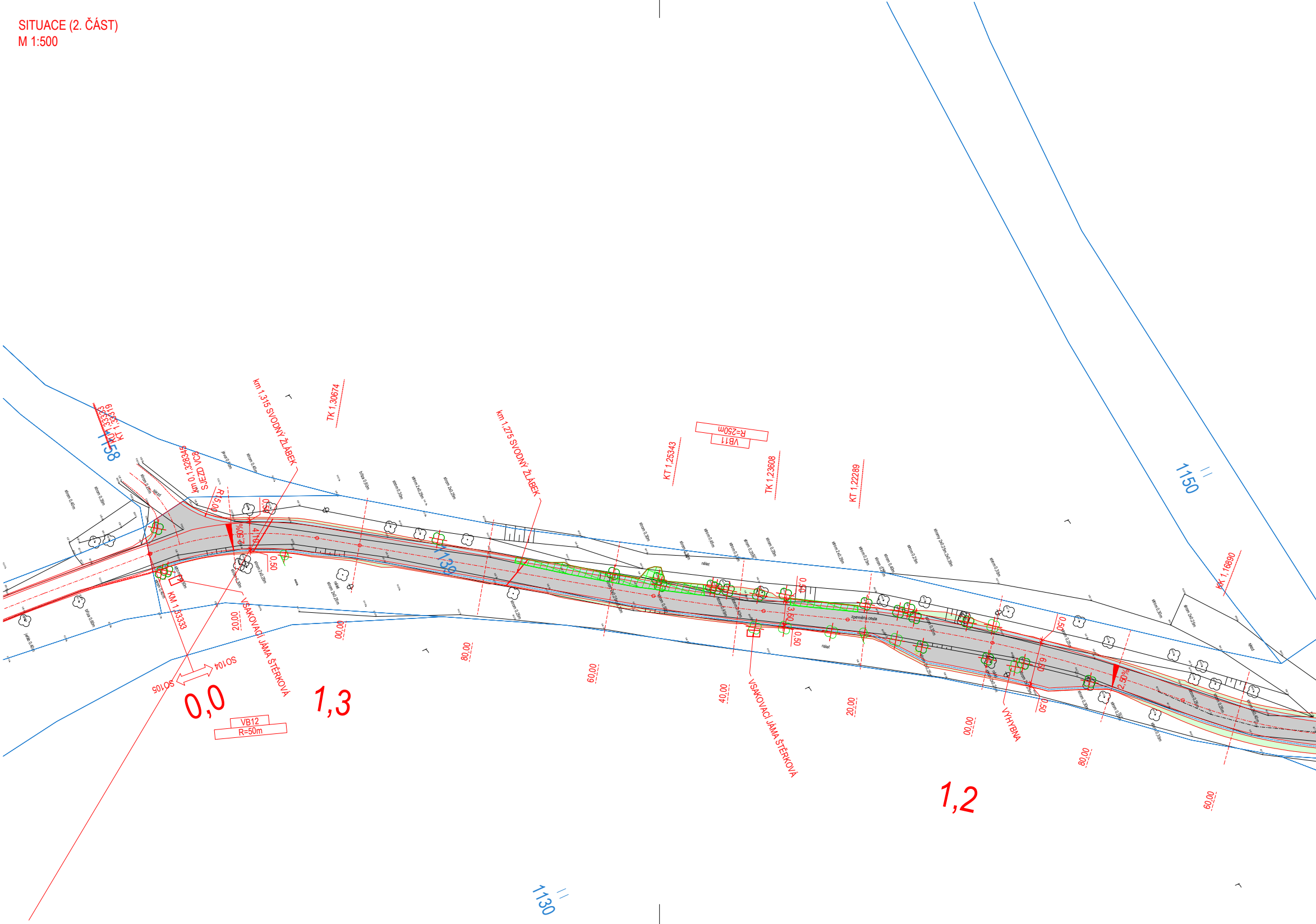
KU 1,33333
KT 1,33319
1158
km 0,1,328345
SJEZD VC8
R15,00
0,50
2,50%
4,10
0,50
km 1,315 SVODNÝ ŽLABEK
TK 1,30674
KM 1,33333
VSAKOVACÍ JÁMA ŠTĚRKOVÁ
20,00
00,00
SO104
SO105
0,0
1,3
VB12
R=50m
1139
80,00
km 1,275 SVODNÝ ŽLABEK
60,00
KT 1,25343
VB11
R=250m
TK 1,23608
KT 1,22289
40,00
VSAKOVACÍ JÁMA ŠTĚRKOVÁ
0,50
3,50
0,50
20,00
zpevněná cesta
nálet
00,00
VÝHYBNA
0,50
6,50
0,50
80,00
2,50%
1,2
60,00
KK 1,16890
1150
1130
strom 0,40m
strom 0,35m
bříza 0,60m
strom 2x0,25m
strom 0,30m
strom 0,45m
strom 0,25m
stromy 2x0,25m, 2x0,35m
sjezd

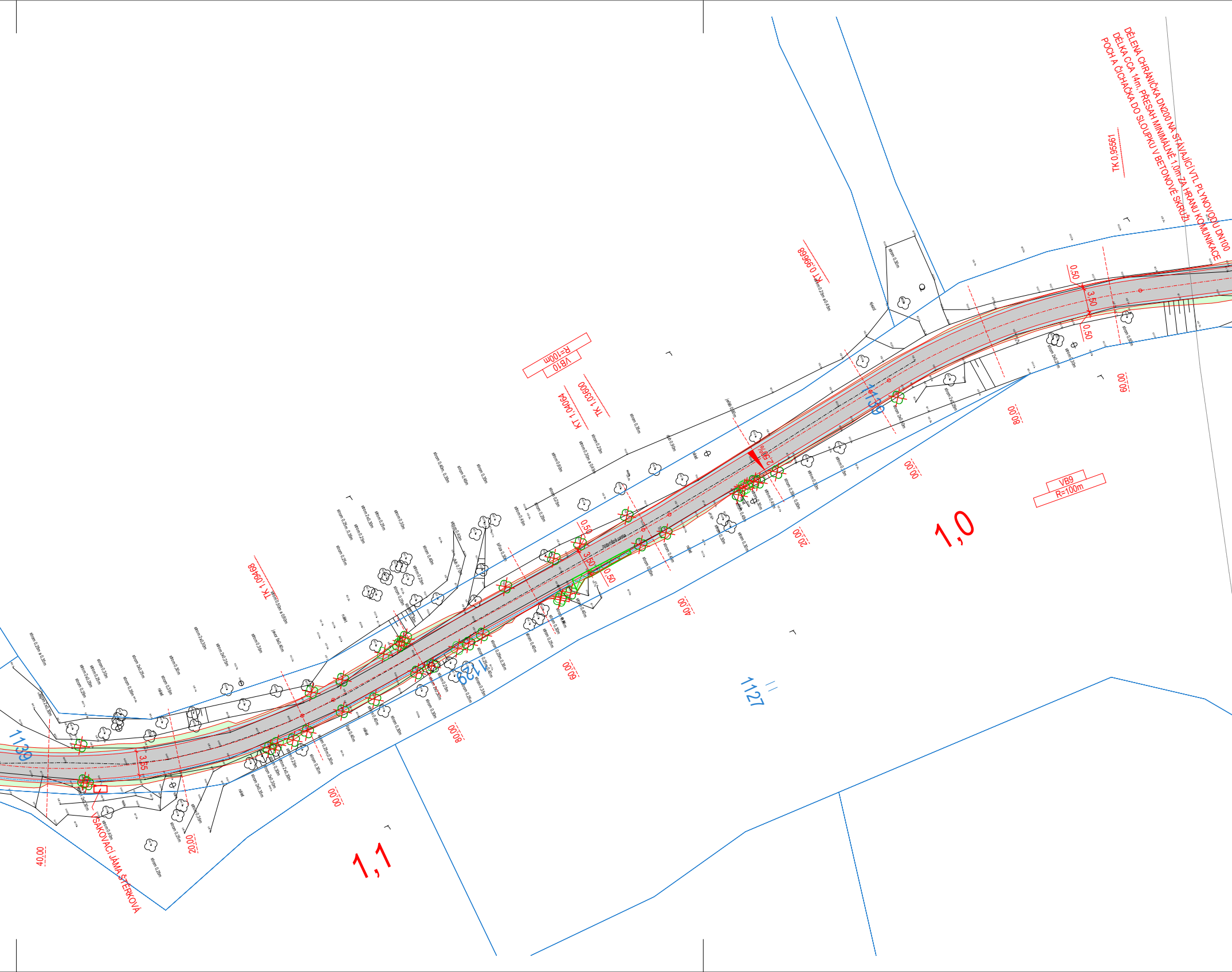
DĚLENÁ CHRÁNIČKA DN200 NA STÁVAJÍCÍ VTL PLYNOVODU DN100
DÉLKA CCA 14m, PŘESAH MINIMÁLNĚ 1,0m ZA HRANU KOMUNIKACE
POCH A ČICHAČKA DO SLOUPKU V BETONOVÉ SKRUŽI
TK 0,95561
KT 0,99668
VB10
R=100m
TK 1,03600
KT 1,04064
TK 1,09468
VB9
R=100m
1,0
1,1
1139
1139
1129
1127
VSAKOVACÍ JÁMA ŠTĚRKOVÁ
0,50
3,50
0,50
3,35
0,00
20,00
40,00
60,00
80,00

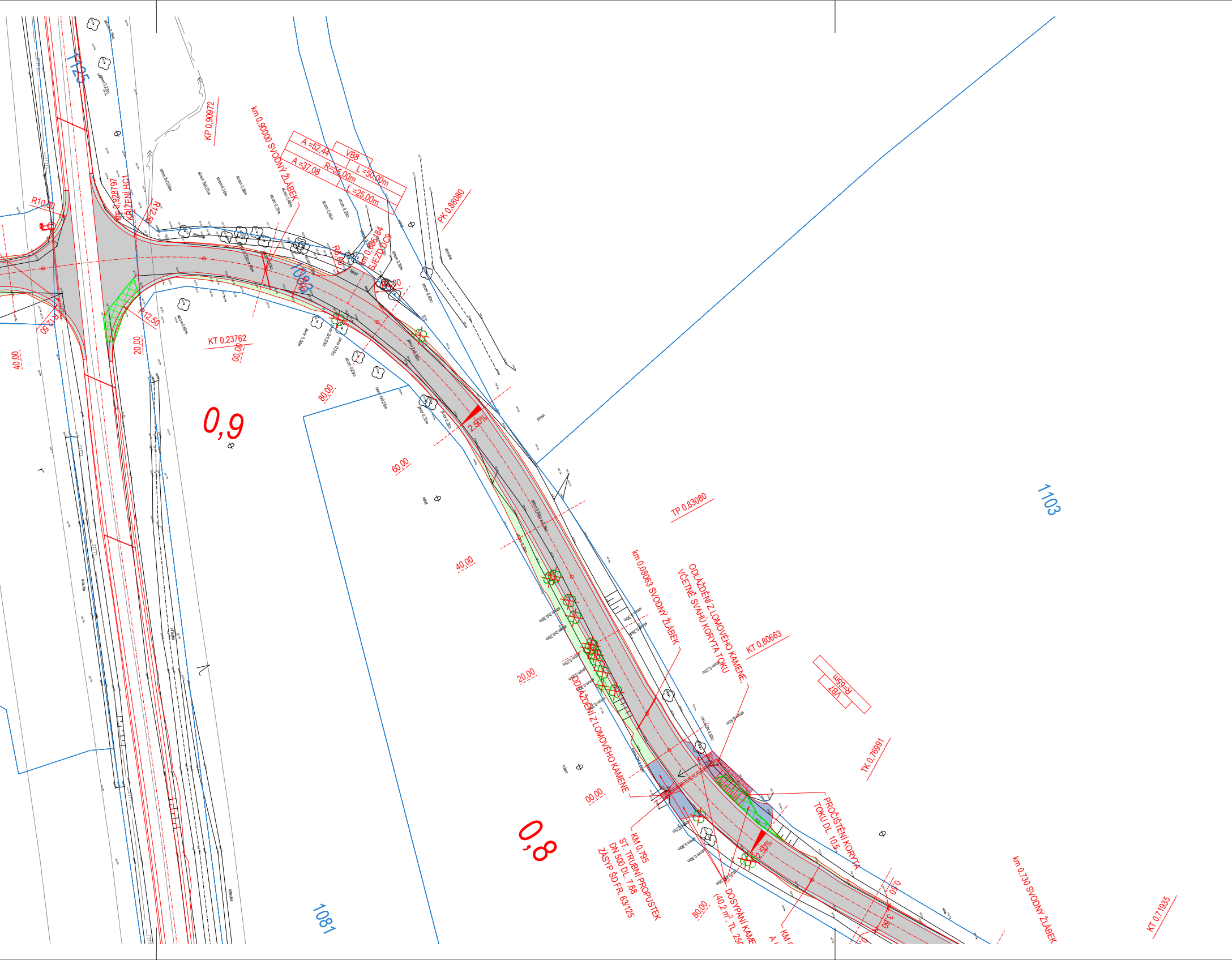
1125
R10,00
R12,50
R12,50
km 0,928797 KŘÍŽENÍ HC1
KP 0,90972
km 0,90000 SVODNÝ ŽLABEK
A =52,44
VB8
L =50,00m
A =37,08
R=55,00m
L =25,00m
PK 0,88080
km 0,88484 SJEZD C9
R6,00
R6,00
1083
KT 0,23762
00,00
20,00
40,00
80,00
60,00
40,00
20,00
00,00
80,00
0,9
0,8
2,50%
2,50%
1103
TP 0,83080
km 0,08063 SVODNÝ ŽLABEK
ODLÁŽDĚNÍ Z LOMOVÉHO KAMENE VČETNĚ SVAHŮ KORYTA TOKU
KT 0,80663
VB7
R=65m
TK 0,76991
ODLÁŽDĚNÍ Z LOMOVÉHO KAMENE
KM 0,795
ST. TRUBNÍ PROPUSTEK
DN 500 DL. 7,88
ZÁSYP ŠD FR. 63/125
PROČIŠTĚNÍ KORYTA TOKU DL. 10,5
DOSYPÁNÍ KAME
(40,2 m², TL. 250
km 0,730 SVODNÝ ŽLABEK
KT 0,71935
1081
3,50

LEGENDA:

VÝKRES

▭	STAVEBNÍ ÚPRAVY - NÁVRH
▭	GEODETICKÉ ZAMĚŘENÍ
▭	KATASTRÁLNÍ MAPA (DKM)
▭	"HLAVNÍ POLNÍ CESTA HC1-R (OBJEKT 3)"

PLOCHY

■	KOMUNIKACE - ASFALT
■	KRAJNICE
■	DOSYPÁNÍ SVAHU - ŠD 63/125
■	ODLÁŽDĚNÍ PROPUSTKU
■	TERÉNNÍ ÚPRAVY - ZELEŇ

ZELEŇ KÁCENÁ

☒	STROM
☒	KEŘ
▨	KŘOVINY/POROST

INŽENÝRSKÉ SÍTĚ

STAV	NÁVRH	
▭	▭	ELEKTRO NN - NADZEMNÍ
▭	▭	ELEKTRO NN - PODZEMNÍ
▭	▭	ELEKTRO VN - NADZEMNÍ
▭	▭	ELEKTRO VN - PODZEMNÍ
▭	▭	PLYNOVOD VTL
▭	▭	PLYNOVOD - OCHRANNÉ PÁSMO
▭	▭	SDĚLOVACÍ VEDENÍ - PODZEMNÍ
▭	▭	VODOVOD
▭	▭	KANALIZACE - DEŠŤOVÁ

SVISLÉ DOPRAVNÍ ZNAČENÍ

B19 ●	NOVÉ SDZ
B11 ☒	STÁVAJÍCÍ/RUŠENÉ SDZ

STAVEBNÍ OBJEKTY REALIZOVANÉ V RÁMCI STAVBY
"REALIZACE POLNÍ CESTY HC1-R V K.Ú. ŠTÍTARY"

SO 101 VEDLEJŠÍ POLNÍ CESTA VC14A
SO 102 VEDLEJŠÍ POLNÍ CESTA VC14C
SO 103 HLAVNÍ POLNÍ CESTA HC1
SO 104 HLAVNÍ POLNÍ CESTA HC2B
SO 105 HLAVNÍ POLNÍ CESTA HC2C
SO 301 ODVODNĚNÍ VC14A
SO 303 ODVODNĚNÍ HC1
SO 304 ODVODNĚNÍ HC2B
SO 305 ODVODNĚNÍ HC2C
SO 801 DOPROVODNÁ ZELEŇ IP01+IP02+IP03

SOUŘADNICOVÝ SYSTÉM: S-JTSK, VÝŠKOVÝ SYSTÉM: Bpv

REVIZE 01/2023

OBJEDNATEL	KRAJSKÝ POZEMKOVÝ ÚŘAD PRO KARLOVARSKY KRAJ, POBOČKA CHEB, EVROPSKÁ 1605/8, 350 02 CHEB IČ: 01312774 | telefon: 601 584 053 | e-mail: cheb.pk@spucr.cz | http://www.spucr.cz				
ZHOTOVITEL	GEOREAL spol. s r.o., Hálkova 12, 301 00 Plzeň IČ: 40527514 | telefon: 377 237 343 | e-mail: georeal@georeal.cz | http://www.georeal.cz			GEOREAL	
PROJEKTANT ČÁSTI, SO	GEOREAL spol. s r.o., Hálkova 12, 301 00 Plzeň IČ: 40527514 | telefon: 377 237 343 | e-mail: georeal@georeal.cz | http://www.georeal.cz				
	VYPRACOVAL: ING. JIŘÍ ULMAN [redacted]	STUPEŇ PD	DSPS	AUTORIZACE	0202002
		DATUM	11 / 2022	ING. JIŘÍ ULMAN [redacted]	
KRAJ	KARLOVARSKÝ	MĚŘÍTKO	1:500		
K. Ú.	ŠTÍTARY U KRÁSNÉ	FORMÁT	297 x 1470		
STAVBA:	REALIZACE POLNÍ CESTY HC1-R V K.Ú. ŠTÍTARY		OZNAČENÍ PŘÍLOHY	Ing. Jiří Ulman ČKAIT - 0202002	
ČÁST PD:	DOKUMENTACE OBJEKTŮ A TECHNICKÝCH A TECHNOLOGICKÝCH ZAŘÍZENÍ		D		
STAVEBNÍ OBJEKT:	SO 104 HLAVNÍ POLNÍ CESTA HC2B + SO 304 ODVODNĚNÍ HC2B		4		
PŘÍLOHA:	SITUACE (2. ČÁST)		2.2		