

ČÍSLO PARCELY
DRUH POZEMKU

671	675
SILNICE	SILNICE

PODÉLNÝ PROFIL
POLNÍ CESTY C7a č.1
M 1:200/100

ZMĚNA PŘÍČNÉHO SKLONU
VOZOVKY

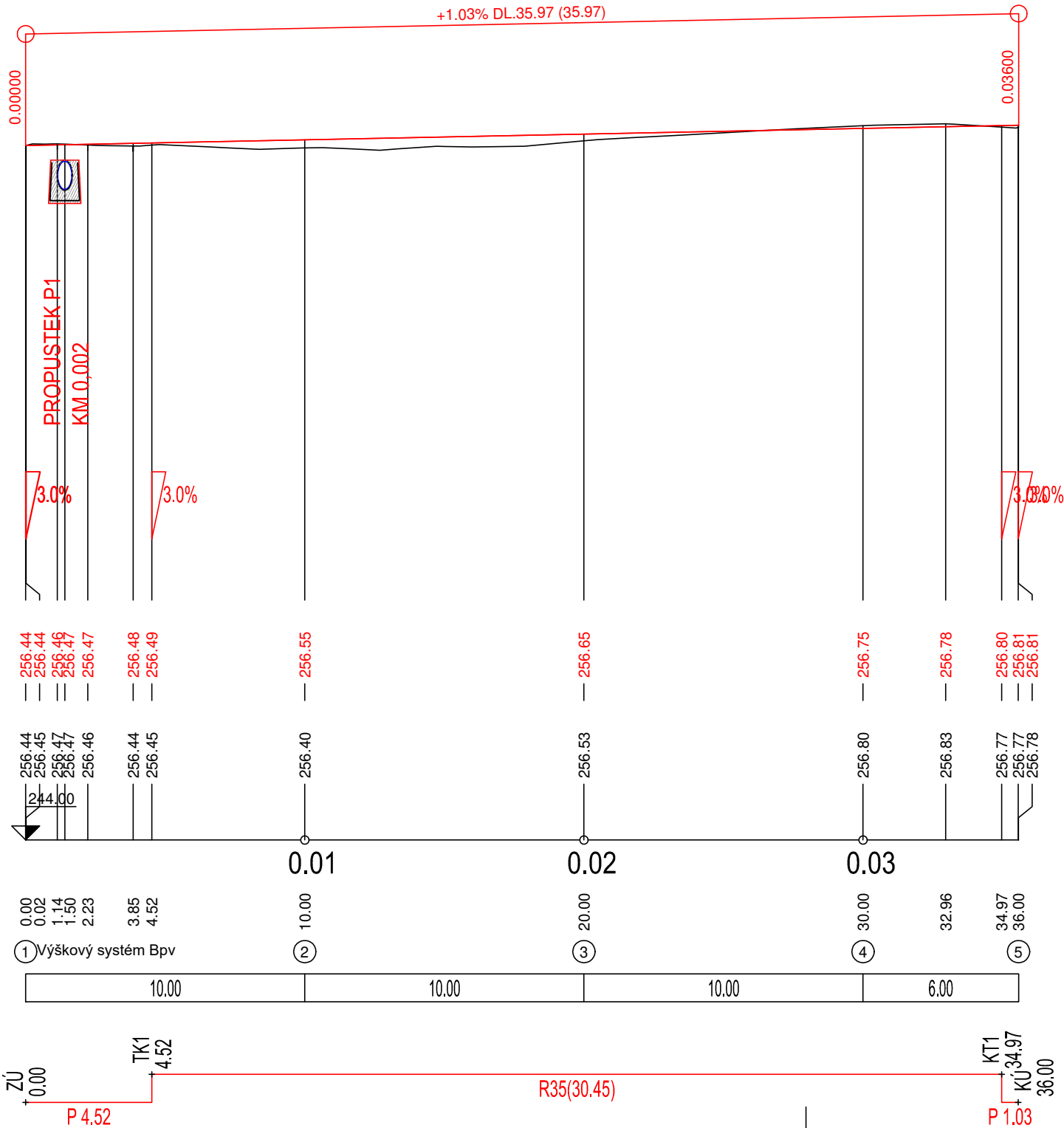
KÓTY NIVELETY




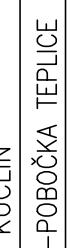
KÓTY TERÉNU

SROVNÁVACÍ ROVINA
STANIČENÍ V KM

STANIČENÍ V M
ČÍSLA PŘÍČNÝCH ŘEZŮ
VZDÁLENOSTI PŘÍČNÝCH ŘEZŮ

SMĚROVÉ POMĚRY



VYPRACOVAL		ZODP. PROJEKTANT		VED. PROJEKTANT		 vodohospodářský atelier s.r.o., Růženec 54, 644 00 Brno	
							
KRAJ	ÚSTECKÝ	K.Ú.	KUČLÍN		ARCH.ČÍSLO	07/22	
INVESTOR	ČR SPÚ–KRAJSKÝ PÚ PRO ÚK–POBOČKA TEPLICE					DATUM	04/22
STAVBA AKCE	REALIZACE PSZ KUČLÍN					STUPEŇ	DSP, DPS
						FORMÁT	2xA4
						MĚŘÍTKO	1:200/100
OBJEKT	SO 102 POLNÍ CESTA C7A					PŘÍLOHA Č.	PARÉ Č.
OBSAH	PODÉLNÝ PROFIL POLNÍ CESTY C7A Č.1					D.2.2.1.	