

VII.4.2. Vyjádření státní správy a organizací k Plánu společných zařízení

Vyjádření státní správy a organizací k Plánu společných zařízení:

Poř.	Název a adresa státní správy, organizace
1	Agentura ochrany přírody a krajiny ČR, Správa chráněné krajinné oblasti Moravský kras, Svitavská 29, 678 01 Blansko
2	Agentura ochrany přírody a krajiny ČR, Správa chráněné krajinné oblasti Pálava a Krajské středisko Brno, Náměstí 32, 692 01 Mikulov
3	Archeologický ústav AV ČR v Brně, v.v.i., Královopolská 147, 612 00, Brno
4	Aquatic, spol. s.r.o., Zborovská 60, 678 01 Blansko
5	ČEPRO, a.s., Dělnická č.p. 213, 170 04 Praha 7
6	ČEPS, a.s., Elektrárnská 774/2, 101 52 Praha 10
7	Česká geologická služba, pobočka Brno, p.p. 269, Leitnerova 22, 658 69 Brno
8	Česká geologická služba, Klárov 131/3, 118 21 Praha 1
9	Dial Telecom, a.s., Křížkova 36a/237, 186 00 Praha 8
10	E-ON Česká republika, s.r.o. Brno, F.A.Gerstnera 2151/6, 370 49 České Budějovice
11	Kamenolomy ČR, s.r.o., Polanecká 849, 721 08 Ostrava - Svinov
12	Krajská hygienická stanice Jihomoravského kraje se sídlem v Brně, Jeřábkova 4, 602 00 Brno
13	Krajské ředitelství policie Jihomoravského kraje, Kounicova 687/24, 602 00, Brno
14	Krajský úřad Jihomoravského kraje, odbor životního prostředí, Žerotínovo nám. 3/5, 601 82 Brno
15	Lesy ČR, s.p., Lesní správa Černá Hora, U Selkova 548, 679 21 Černá Hora
16	Mero ČR, Veltruská 748, 278 01 Kralupy nad Vltavou
17	Městský úřad Boskovice, odbor dopravy, nám. 9. května 954/2, 680 11 Boskovice
18	Městský úřad Boskovice, odbor tvorby a ochrany živ. prostředí, Masarykovo nám. 4/2, 680 18 Boskovice
19	Městský úřad Boskovice, odbor výstavby a územního plánování, nám. 9. května 2, 680 11 Boskovice
20	Městský úřad Boskovice, odbor správy úřadu, Masarykovo nám. 4/2, 680 18 Boskovice
21	Ministerstvo obrany Ministerstvo obrany ČR, Agentura hospodaření s nemovitým majetkem, Odbor územní správy majetku Brno, Svatoplukova 84, 615 00 Brno
22	NET4GAS, s.r.o., Na Hřebenech II 1718/8, 140 21 Praha 4 - Nusle
23	Obvodní báňský úřad pro území krajů Jihomoravského a Zlínského, Cejl 13, 601 42, Brno
24	Povodí Moravy, s.p., Dřevařská 11, 601 75 Brno
25	RWE Distribuční služby s.r.o., Plynárenská 499/1, 657 02, Brno
26	Ředitelství silnic a dálnic ČR, Závod Brno, Šumavská 525/33, 602 00 Brno
27	Ředitelství silnic a dálnic ČR, Odbor přípravy staveb Brno, Šumavská 33, 612 54 Brno
28	SITEL, spol. s.r.o., Nad Elektrárnou 1526/45, 106 00 Praha 10
29	Správa a údržba silnic Jihomoravského kraje, Žerotínovo náměstí 3/5, 601 82, Brno

30	Telefónica Czech Republic, a.s., Za Brumlovkou 266/2, 140 22 Praha 4
31	Úřad pro zastupování státu ve věcech majetkových, Odbor odloučené pracoviště Blansko, Boženy Němcové 1A, 678 01 Blansko
32	Vodafone Czech Republic a.s., Vinohradská 167, 100 00, Praha 10
33	Vodárenská akciová společnost, a.s. divize Boskovice 17. listopadu 14, 680 19, Boskovice
34	VÚV TGM,v.v.i., Podbabská 2582/30, 160 00 Praha 6

Pavlíková Vendula

Od: Eva Gruberova [eva.gruberova@nature.cz]
Odesláno: 1. dubna 2014 7:54
Komu: Pavlíková Vendula
Předmět: Odpověď: Fw: Komplexní pozemkové úpravy v k.ú. Knínice u Boskovic - Žádost o vyjádření k Plánu společných zařízení

Dobrý den, vzhledem k tomu, že k.ú. Knínice u Boskovic se nachází mimo CHKO Moravský kras a ani s CHKO nesousedí, nemáme k návrhu PSZ žádné připomínky. Organem ochrany přírody je v dotčeném území odbor životního prostředí městského úřadu.

S pozdravem

Ing. Eva Gruberová
 Správa CHKO Moravský kras
 tel.: 516 428 892, 725 044 051

Od: Podatelna Moravský kras/SOP
Komu: Eva Gruberova/MK/SOP@SOP, Zdenek Hejkal/MK/SOP@SOP
Datum: 01.04.2014 07:04
Předmět: Fw: Komplexní pozemkové úpravy v k.ú. Knínice u Boskovic - Žádost o vyjádření k Plánu společných zařízení
Odeslal: Leos Stefka

----- Postoupil Leos Stefka/MK/SOP v 01.04.2014 07:08 -----

Od: Pavlíková Vendula <Vendula.Pavlikova@AgroprojektPSO.cz>
Komu: "morkras@nature.cz" <morkras@nature.cz>
Datum: 31.03.2014 16:50
Předmět: Komplexní pozemkové úpravy v k.ú. Knínice u Boskovic - Žádost o vyjádření k Plánu společných zařízení

[příloha Mapa PSZ.pdf odstraněna uživatelem Eva Gruberova/MK/SOP] [příloha Žádost o vyjádření.doc odstraněna uživatelem Eva Gruberova/MK/SOP] [příloha Technická zpráva.doc odstraněna uživatelem Eva Gruberova/MK/SOP]

Dodaná zpráva - Detail zprávy

Věc: Odpověď: Komplexní pozemkové úpravy v k.ú. Knínice u Boskovic -
Žádost o vyjádření k Plánu společných zařízení

ID zprávy: 192676718

Typ zprávy: Přečtená Datová zpráva

Datum a čas doručení: 10. 4. 2014 v 16:08:39

Odesílatel: Správa CHKO Pálava (Agentura ochrany přírody a krajiny České republiky), Náměstí 32, 69201 Mikulov, CZ

ID schránky: ngbdyqr

Typ schránky: OVM

Odesílající osoba: Oprávněná osoba

Zmocnění: Nezádáno

Odstavec: Nezádáno

Naše čís. jednací: 00535/PA/14

Naše spisová zn.: Nezádáno

Vaše čís. jednací: Nezádáno

Vaše spisová zn.: Nezádáno

K rukám: Nezádáno

Do vlastních rukou: Nezádáno

Přílohy:

KPU_PSZ_Knínice_u_Boskovic.pdf (159,72 kB)



AGENTURA OCHRANY
PŘÍRODY A KRAJINY
ČESKÉ REPUBLIKY

SPRÁVA CHRÁNĚNÉ KRAJINNÉ OBLASTI PÁLAVA
A KRAJSKÉ STŘEDISKO BRNO



Náměstí 32
692 01 Mikulov
tel.: 519 510 585
fax: 519 511 130
ID DS: ngbdyqr
e-mail: palava@nature.cz
www.palava.nature.cz

AGROPROJEKT PSO, s. r. o.
Ing. Jan Zavrtálek

Slavičková 840/1b

638 00 BRNO

NAŠE ČÍSLO JEDNACÍ 00535/PA/14

VYŘÍZUJE Janíková

BRNO 4. 4. 2014

Věc: Sdělení

Na základě Vaší žádosti ze dne 31. 3. 2014 Vám sdělujeme následující.

V k. ú. Knínice u Boskovic není vymezeno žádné ZCHÚ nebo jeho ochranné pásmo dle §14 zákona č.114/1992 Sb., ani EVL či PO - území vymezené v rámci soustavy NATURA 2000 dle zákona č.114/1992 Sb. Na řešeném území se nachází několik lokalit zvláště chráněných druhů živočichů a rostlin dle Přílohy II - Seznam zvláště chráněných druhů rostlin a dle Přílohy III - Seznam zvláště chráněných druhů živočichů Vyhlášky č. 395/1992 Sb.. Na parcele č. 2755/1 se nachází lokalita ohroženého druhu rostliny *Cephalanthera damasonium* – okrotice bílá – okraj bývalého vápencového lúmku 1,2 km JJV od zámku, ohrožený medovník meduňkolistý – *Melittis melissophyllum*, který se nachází na fragmentu květnaté (vápencové) bučiny na SZ svahu masivu Mojetína. Na parcele č. 2728/1 v lesním porostu s „Josefovou“ studánkou (na JZ od Vilémova kouta) je lokalita výskytu ohrožené lilie zlatohlavé – *Lilium martagon* a lokalita výskytu ohroženého medovníku meduňkolistého – *Melittis melissophyllum*. Na parcele č. 2731/1 se nachází lokalita kriticky ohroženého druhu živočicha raka říčního – *Astacus astacus*.

V k. ú. Knínice u Boskovic se nenachází žádná parcela, se kterou má příslušnost hospodařit AOPK ČR.

S pozdravem

Ing. Stanislav Koukal

VEDOUcí SPRÁVY

Digitálně podepsal Ing. Stanislav Koukal
DN: C=ČZ, O=Agentura ochrany přírody a krajiny
ČR (O=62933591), OU=Správa CHKO Pálava a
krajské středisko Brno, OU=47010, CN=Ing. Stanislav
Koukal, serialNumber=P20543, it=vetouch
Důvod: Potvrzuji správnost a úplnost tohoto dokumentu
Umístění:
Kontakt:
Datum: 07.04.2014 11:02:56

Korespondenční adresa pro tuto agendu:
Agentura ochrany přírody a krajiny ČR
Správa CHKO Pálava a Krajské středisko Brno
Kotlářská 51, 602 00 Brno



ARCHEOLOGICKÝ ÚSTAV
AKADEMIE VĚD ČESKÉ REPUBLIKY, BRNO, v. v. i.
KRÁLOVOPOLSKÁ 147
612 00 BRNO
<http://www.arub.cz>

AGROPROJEKT PSO s. r. o.
Slavičkova 1b
638 00 Brno

Váš dopis značky

ze dne
31. 3. 2014

Naše značka
1528/14

Vyřizuje
Mgr. Lenka
Macháňová

V Brně dne
30. 4. 2014

Vyjádření k plánu společných zařízení KoPÚ v k. ú. Knínice u Boskovic, okr. Blansko


Archeologický ústav AV ČR v Brně, v. v. i., jakožto organizace vyjadřující se k ochraně archeologického kulturního dědictví podle § 21, odst. 1 zákona č. 20/1987 Sb., o státní památkové péči, v platném znění, upozorňuje, že celé katastrální území Knínice u Boskovic je územím s archeologickými nálezy a jako takové je chráněno podle § 22, odst. 2 zákona č. 20/1987 Sb., o státní památkové péči, v platném znění.

Má-li dojít na celém dotčeném území k jakýmkoliv zásahům pod povrch terénu (hloubení výkopů při výstavbě protierozních a protipovodňových opatření, komunikací apod.), je třeba předpokládat narušení nebo odkrytí archeologických nálezů a situací, čímž vzniká nutnost provedení záchranného archeologického výzkumu. Stavebník je dle § 22 zákona č. 20/1987 Sb., o státní památkové péči, v platném znění povinen písemně ohlásit termín zahájení zemních prací již od doby přípravy stavby Archeologickému ústavu Akademie věd ČR, Brno, v. v. i., a umožnit jemu nebo oprávněné organizaci provedení záchranného archeologického výzkumu na dotčeném území.

Výše uvedené se týká realizace všech prvků. Navíc je nutné věnovat zvláštní pozornost těm, které jsou či budou umístěny v tratích, kde již bylo pravěké a středověké osídlení pozitivně prokázáno. Tato území jsou žadatelům známa a v předloženém plánu již vyznačena.

S pozdravem

ARCHEOLOGICKÝ ÚSTAV
AV ČR, BRNO


doc. PhDr. Pavel Kouřil, CSc.
ředitel

Formulář Oznámení stavební činnosti Archeologickému ústavu AV ČR:
<http://www.arub.cz/informace-pro-stavebniky.html>

Telefon	FAX	e-mail	IČO, DIČ	Bank. spojení: ČSOB Brno-město
541 514 101	541 514 123	sekretariat@arub.cz	68081758 CZ68081758	240602780/0300

AQUATIC, spol. s r.o., Zborovecká 60, 678 01 Blansko
IČO:60737832, DIČ:CZ60737832, č.tel.,fax:516419689
Společnost zapsána u KOS Brno Oddíl C, vložka 18038

AGROPROJEKT PSO s.r.o.
Slavičkova 840/16
638 00 Brno

V Blansku 24.4.2014

Komplexní pozemkové úpravy v katastrálním území Knínice u Boskovic
- vyjádření k „Plánu společných zařízení“

K pozemkovým úpravám v k.ú. Knínice u Boskovic v souvislosti s veřejným vodovodem a kanalizací nemáme připomínky.

Při realizaci Plánu společných zařízení nedojde k dotčení zařízení vodovodu a kanalizace.

Dokumentace vodovodní sítě ani kanalizace nejsou zpracovány v digitální formě.

V případě potřeby zapůjčíme situační plán vodovodní sítě a kanalizace.

AQUATIC, spol. s r.o.
Zborovecká 60
678 01 BLANSKO
IČO: 60737832, DIČ: CZ60737832



Ing. Oldřich Gottvald
AQUATIC, spol. s r.o.
Zborovecká 60, Blansko

Kontakt: 777166990



Agroprojekt PSO s.r.o.
Slavičková 840/1b
638 00 Brno

Dne: 28.4.2014
Vaše č. j.: neuv
Naše č. j.: 5076/14
Vyřizuje: Bednářová Zuzana

Věc: KPÚ v k.ú. Knínice u Boskovic

K výše uvedené žádosti sdělujeme, že v dotčeném k. ú. Knínice u Boskovic v místě řešeném žádostí, se nenachází podzemní dálkové zařízení ani nadzemní objekty ČEPRO, a. s., ani jiné zájmy ČEPRO, a. s.

Informaci o územích dotčených inženýrskými sítěmi může projektová organizace, stavebník i příslušný stavební úřad získat na příslušných úřadech územního plánování, tj. obcích s rozšířenou působností a krajských úřadech, kam podle § 27 a § 28 z.č. 183/2006 Sb. společnost jako správce sítí technické infrastruktury v zákonných lhůtách poskytuje a aktualizuje údaje o území v elektronické podobě.

S pozdravem

ČEPRO, a. s.

Zuzana Bednářová
Agenda správy

AGROPROJEKT PSO s.r.o.
Ing. Jan Zavrtálek
Slavičkova 840/1b
638 00 Brno

Váš dopis značka / ze dne	Naše značka	Vyřizuje / linka	Místo odeslání / dne
31.03.2014	112/BRN/318/14/16530/ 02.04.2014/Za	M. Zavadilová /  +420 511 105 621	Brno 23.04.2014

Věc: Komplexní pozemkové úpravy v katastrálním území Knínice u Boskovic



Vážený žadateli,

na základě Vaší žádosti Vám sdělujeme, že v zájmovém území „**Komplexní pozemkové úpravy v katastrálním území Knínice u Boskovic**“ se nenachází žádné elektrické zařízení ani jeho ochranné pásmo v majetku provozovatele přenosové soustavy, ČEPS, a.s. Z tohoto důvodu nemáme k výše uvedené plánované akci žádné připomínky ani námítky.

S pozdravem



Ing. Pavel Chovanec
Vedoucí odboru
Správa majetku a dokumentace Východ

 Elektrárnská 774/2
101 52 Praha 10
DIČ: CZ25702556


Žádost o vyjádření k existenci sítí v majetku ČEPS, a.s. je možné podat elektronicky prostřednictvím služby e-UtilityReport ze stránek www.ceps.cz (O nás > Žádost o vyjádření k existenci sítí).

„Žádejte o vyjádření k existenci sítí elektronicky“

Vážený pane/ Vážená paní,

společnost ČEPS, a.s. je jediným provozovatelem a správcem přenosové soustavy v České republice. Jejím posláním je zajistit spolehlivé provozování a rozvoj přenosové soustavy. Jako správce technické infrastruktury má také povinnost podávat o svém zařízení potřebné informace.

Již od roku 2011 společnost ČEPS přijímá žádosti o vyjádření k existenci inženýrských sítí elektronicky, službou „e-UtilityReport“, prostřednictvím webového formuláře. V roce 2012 došlo k zásadním změnám, které vedly k významnému zjednodušení a urychlení této služby. Podání žádosti se tak stalo uživatelsky příjemnější.

Pro podání žádosti naší společností využijte přístup z našeho webu www.ceps.cz a příslušného odkazu v sekci Činnosti → Technická infrastruktura → Žádost – existence sítí <http://cz.mawis.eu/ceps/>

Pro hromadné podání žádosti více subjektům technické infrastruktury (včetně ČEPS a.s.) můžete využít přístup přes web provozovatele služby elektronického podání žádosti. <http://zadost.mawis.eu/>

Dovolujeme si Vám oznámit skutečnost, že vyjádření vydaná na základě preferované elektronické žádosti podané službou „e-UtilityReport“ budou zpracována přednostně a zdarma.

U žádostí zaslaných v klasické písemné podobě je naopak nutné počítat s významně delšími termíny na vyřízení.

Dále Vás chceme upozornit, že v oblastech mimo naši územní působnost můžete získat vyjádření typu „nedojde ke střetu“ obratem (do 30 minut), a to na základě elektronicky podané žádosti přes aplikaci „e-UtilityReport“. Jedná se o automaticky zpracované oficiální „Vyjádření k existenci sítí“, které je uznáváno stavebními úřady. Stanovisko je vystaveno jako elektronický dokument ve formátu PDF opatřený elektronickou značkou ve smyslu zákonů č. 227/2000 Sb. a 440/2004 Sb. o elektronickém podpisu.

V rámci zlepšování služby bychom Vás chtěli požádat o sdělení případných negativních zkušeností nebo návrhů na úpravy aplikace na e-mailovou adresu hajny@ceps.cz

Děkujeme za Váš čas, který jste tomuto oznámení věnovali a budeme se těšit na další spolupráci.



Česká geologická služba

SPRÁVA OBLASTNÍCH GEOLOGŮ

Klárov 131/3

118 21 Praha 1

Agroprojekt PSO s. r. o.

Ing. Jan Zavrtálek

Slavičková 1b

638 00 BRNO

Váš dopis zn. ze dne
31. 03. 2014

Naše značka
ČGS-441/14/0475*SOG-441/185/2014

Vyřizuje
Mgr. H. Gilšková, Ph.D.

Brno dne
18. dubna 2014

Věc: stanovisko ČGS ke komplexním pozemkovým úpravám v katastrálním území Knínice u Boskovic – žádost o vyjádření k Plánu společných zařízení

Česká geologická služba (ČGS), zřízená pro výkon státní geologické služby v souladu s ustanovením § 17, odst. 2 zákona č. 62/1988 Sb., o geologických pracích, ve znění pozdějších předpisů, byla dopisem ze dne 31. března 2014, požádána o vyjádření stanoviska ke komplexním pozemkovým úpravám v katastrálním území Knínice u Boskovic – žádost o vyjádření k Plánu společných zařízení.

ČGS na základě oznámení Ministerstva zemědělství ČR, Pozemkového úřadu Blansko, čj. 79964/2012-MZE-130753 ze dne 27. dubna 2012, vydala stanovisko ke komplexním pozemkovým úpravám v katastrálním území Knínice u Boskovic, čj. ČGS-441/12/0537*SOG-441/198/2012 ze dne 30. května 2012 se závěrem, že neuplatňuje ke komplexním pozemkovým úpravám v katastrálním území Knínice u Boskovic připomínky.

Dále byla ČGS požádána zvácím dopisem ze dne 13. ledna 2013 k vyjádření stanoviska k sesuvu v katastrálním území Knínice u Boskovic v rámci řešení komplexních pozemkových úprav. ČGS ve svém stanovisku ČGS-441/13/0072*SOG-441/016/2013 ze dne 5. února zdokumentovala sesuv v Knínicích u Boskovic (ID 4163) se závěrem, že se v současné době jedná o uklidněný sesuv, který by mohl být aktivován především lidským zásahem do svahu.

Po prostudování všech dokumentů lze konstatovat, že pokud nové prostorové a funkční uspořádání pozemků v k. ú. Knínice u Boskovic nebude mít negativní vliv na hydrogeologické poměry řešeného území, na jímací objekty podzemních vod a jejich ochranná pásma, taktéž na geologickou a inženýrsko-geologickou stavbu území, nemá Česká geologická služba připomínky k jeho realizaci.

Stanovisko vypracovali:

Mgr. Helena Gilšková, Ph.D. – oblastní geolog ČGS

Ing. Jan Šíkula, Ph.D. – oblastní specialista ČGS pro ložiskovou geologii

Stanovisko schválil:

RNDr. František Konečný
zástupce vedoucího Správy oblastních geologů ČGS

ČESKÁ GEOLOGICKÁ SLUŽBA

pobočka Brno

p.p. 269

Laitnerova 22, 658 69 Brno

IČO: 00025798



Česká geologická služba

SPRÁVA OBLASTNÍCH GEOLOGŮ

Klárov 131/3

118 21 Praha 1

Agroprojekt PSO s. r. o.

Ing. Jan Zavrtálek

Slavičková 1b

638 00 BRNO

Váš dopis zn. ze dne
14. 01. 2013

Naše značka
ČGS-441/13/0072*SOG-441/016/2013

Vyřizuje
Mgr. H. Gilková, Ph.D.

Brno dne
5. února 2013

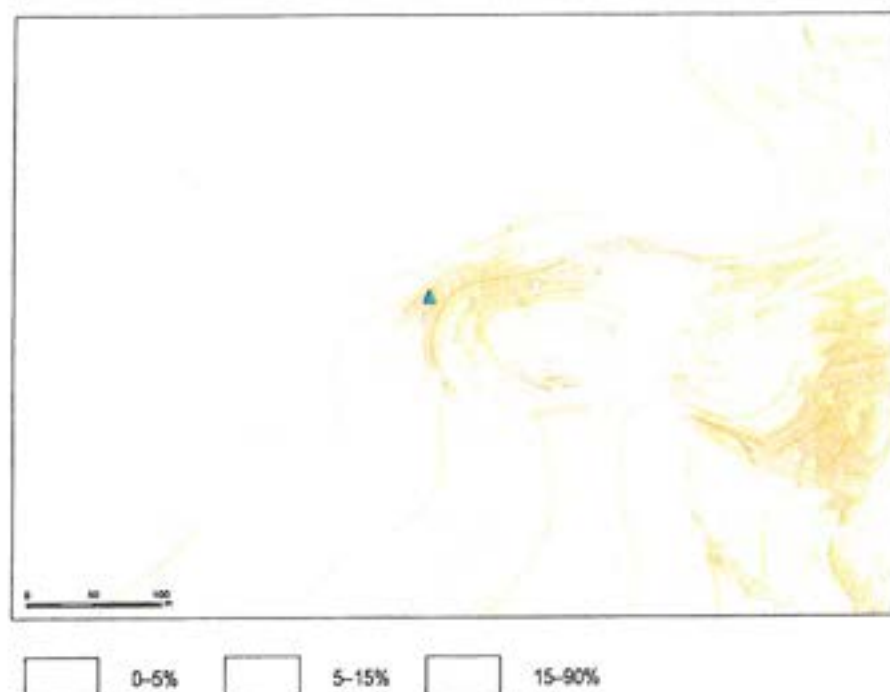
Věc: stanovisko ČGS ke komplexním pozemkovým úpravám v katastrálním území Knínice u Boskovic – zakreslení sesuvu

Česká geologická služba (ČGS), zřízená pro výkon státní geologické služby v souladu s ustanovením § 17, odst. 2 zákona č. 62/1988 Sb., o geologických pracích, ve znění pozdějších předpisů, byla dopisem ze dne 14. ledna 2013, požádána o vyjádření stanoviska k sesuvu v katastrálním území Knínice u Boskovic v rámci řešení komplexních pozemkových úprav.

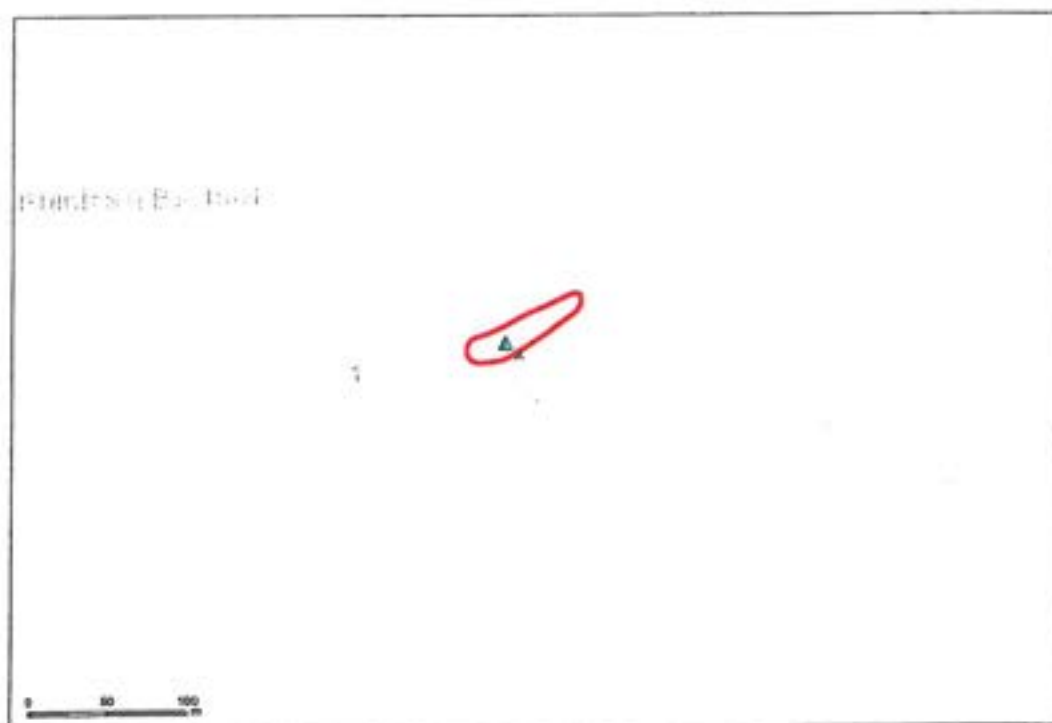
Česká geologická služba svým stanoviskem č. ČGS-441/12/0537*SOG-441/198/2012 ze dne 30. května 2012 upozornila, že se v intravilánu obce Knínice u Boskovic nachází aktivní sesuv ID 4163, který je od roku 1963 zaregistrován v Registru sesuvů Geofondu ČR. Údaje o sesuvu byly podle záznamu aktualizovány ještě v roce 1980, bez dalších specifických údajů. Předpokládáme vznik tohoto sesuvu v souvislosti s rozšiřováním silnice II. třídy č. 374. Dne 23. 1. 2013 pracovníci ČGS tento sesuv zdokumentovali.

Zmiňovaný sesuv se nachází cca 50 m sz. od kostela sv. Marka. Dle mapy svažitosti (obr. 1) se sesuv nachází na území náhylné k sesuvům a skalnímu řízení – sklon svahu v terénu je více jak 13,5° (tj. 15 % a více).

Při revizi sesuvu bylo zjištěno, že území náhylné k sesuvu má celkovou délku cca 80 m a šířku cca 20 m (viz obr. 2, foto 1), samotný sesuv byl v roce 1963 dokumentován na ploše 15 × 15 m. V rámci revize, v minulosti aktivního, sesuvu, byl zjištěn pouze erozní zářez (o délce cca 10 m), který je součástí odlučné hrany bývalého sesuvu. V erozním zářezu vycházely na povrch horniny, které budují dokumentovaný svah (foto 2, 3). Jedná se o rozvětralé (pravděpodobně v přípovrchové zóně) slepence a brekcie, ze kterých se uvolňují valouny o velikosti do 10 cm. Hornina jeví vrstevnatost, která má spádnicí ve směru sklonu svahu (45° k západu). Je částečně tektonicky postižena vrásovým systémem, drobnými puklinami a drobnými zlomy, které přispívají k malé soudržnosti rozvětralé horniny a k dalšímu osypu zvětralin.



Obr. 1. Mapa svažitosti terénu v zájmového území. Červená barva označuje svah se sklonem větším jak $13,5^\circ$ (v procentech je to více jak 15 %), který je náchylný k sesuvům a skalním řícením. Modrý trojúhelníček označuje místo lokalizovaného sesuvu z roku 1963. Topografický podklad © ČÚZK.



Obr. 2. Zákes rozsahu území náchylného k sesuvu se zakresleným sesuvem lokalizovaným v roce 1963 (modrý trojúhelníček). Mapa je v měřítku 1 : 5 000. Topografický podklad © ČÚZK.



Foto 1. Celkový pohled na zájmové území. Foto A. Havlín, leden 2013.



Foto 2. Erozivní zářez v rámci odlučné hrany. Foto A. Havlín, leden 2013.




Foto 3. Rozvolněná hornina v erozivním zářezu. Foto A. Havlín, leden 2013.



Foto 4. Svah bez známek porušení, ale dle sklonu terénu náchylný ke svahovým pochoďům. Foto A. Havlín, leden 2013.

I přes skutečnost, že v době rekognoskace se na celé ploše zájmového území nacházela souvislá sněhová pokrývka je možno konstatovat, že vzhledem k charakteru horniny a stupni jejího rozvětrání nelze v zájmovém prostoru očekávat výraznější problémy se stabilitou svahu. V současnosti lze sesuv ID 4163 považovat za uklidněný a jeho aktivaci lze předpokládat především lidským zásahem do svahu. Případné uvolnění rozvětralé horniny, způsobené podmáčením svahu hlavně v jarních měsících, by nemělo ohrozit provoz na silnici II. třídy č. 374. V případě lidského zásahu do svahu, by mohlo dojít k narušení stability, neboť sklon vrstevnatosti horniny je souhlasný se sklonem svahu, a tudíž je svah náchylný k sesuvům (nejméně vhodné jsou zářezy ve svahu anebo násypy na svahu). Při jakékoliv stavební úpravě svahu se doporučuje inženýrskogeologický průzkum celého území náchylného k sesuvu (rozsah je zakreslen na obr. 2).

Východní a jihovýchodní část katastrálního území je budována krystalickými horninami brněnského masivu (granodiority a meta-granodiority), paleozoickými sedimenty okraje boskovické brázdy (slepence, pískovce, břidlice a vápence) a sedimenty boskovické brázdy (slepence a brekcie). Jsou to horniny, které nejsou primárně náchylné k sesuvům. Při jejich zvětvávání dochází k jejich uvolnění a rozvolněné bloky mohou způsobovat skalní řícení. Kromě tektonického porušení horniny (pukliny, zlomy), může rozvolnění skalní stěny způsobovat také kořenový systém náletových dřevin, které vnikají do puklin spolu s mechanickými účinky mrznoucí vody.

Z hlediska svahových nestabilit a skalního řízení mohou být náchylná území v této části katastrálního území Knínice u Boskovic. Uvedené jevy zde však nebyly doposud zaznamenány.

Závěrem lze konstatovat, že v rámci zpracování Plánu společných zařízení (PSZ) na územích náchylných k sesuvům a skalním řízením, ČGS doporučuje dodržování základních stavebních postupů a zásad, které platí pro území náchylná k sesouvání. Při pozemkových úpravách se nesmí provádět dlouhodobě nechráněné odřezy nebo zářezy, a to i na mírném svahu. Nedoporučuje se odlehčování pat svahů anebo zatěžování svahů násypy, zadržování povrchového odtoku v bezodtokých depresích, nutné je odvodnění svahů. Při jakékoliv stavební úpravě svahů se doporučuje základní inženýrskogeologický průzkum celého území náchylného k sesuvu.

Stanovisko vypracovali:

Mgr. Helena Gůlková, Ph.D. – oblastní geolog ČGS
 Mgr. Aleš Havlín, Ph.D. – zastupující oblastní geolog ČGS
 Ing. Vladimír Krejčí – GIS specialista

Stanovisko schválil:


 RNDr. František Konečný
 zástupce vedoucího Správy oblastních geologů ČGS

ČESKÁ GEOLOGICKÁ SLUŽBA
 pobočka Brno
 p.p. 269
 Leitnerova 22, 658 69 Brno
 IČO: 00025798



Klárov 131/3, 118 21 Praha 1

AGROPROJEKT PSO s.r.o.
Slavičkova 840/1b
638 00 Brno

Váš dopis značky / ze dne	Naše značka	Vyřizuje / kontakt	Místo odeslání / dne
31.3.2014	CGS 630/14/04316-IV-433	J.Šťávoňá	Praha 9.4.2014

Věc: Knínice u Boskovic - KPÚ

Dne 2.4.2014 jsme obdrželi Vaši žádost o vyjádření ke komplexním pozemkovým úpravám v k.ú. Knínice u Boskovic. Po prostudování podkladů a map Vám sdělujeme:

1. V zájmovém území nejsou evidována žádná výhradní ložiska nerostných surovin, jejichž ochranou a evidencí by byla pověřena naše organizace (ve smyslu § 8 zákona č.44/1988 Sb. o ochraně a využití nerostného bohatství (horní zákon) ve znění pozdějších předpisů).
2. Rovněž se zde nenachází žádné území s předpokládanými výskyty ložisek tj. s prognózními zdroji, jejichž ochranu by byly povinny zajistit orgány územního plánování a stavební úřady ve smyslu ustanovení §13, odst. 1 zákona č. 62/1988 Sb. o geologických pracích ve znění pozdějších předpisů a §15 horního zákona.

Informace o případných dalších výhradních ložiskách, dobývacích prostorech, chráněných ložiskových územích, chráněných územích pro zvláštní zásahy do zemské kůry a poddolovaných územích včetně základních údajů k jednotlivým objektům (tzv. signální údaje) jsou trvale volně přístupné na naší webové adrese www.geology.cz (geologický mapový server, údaje o území nebo surovinový informační subsystém (SurlS) nebo vlivy důlní činnosti (informace o poddolovaných územích)).

Podrobnosti k řešené problematice jsou uvedeny na webových stránkách v rámci záložky „Státní geologická služba“, oddíl „Informace o ŽP“, část „Mapy ložiskové ochrany“ a „Mapy poddolovaných území“.

S pozdravem

Česká geologická služba
Útvar Geofond - Brno
Klárov 131/3, 118 21 Praha 1
IČ: 00025798, DIČ: CZ 00025798

RNDr. Jaroslav Novák
vedoucí odboru geologické prozkoumanosti
a vlivů důlní činnosti

Klárov 131/3, 118 21 Praha 1 tel. (+420) 257 089 411 fax (+420) 257 512 376	Geologická 6, 152 00 Praha 5 tel. (+420) 251 085 111 fax (+420) 251 818 748	Kosteční 26, 170 06 Praha 7 tel. (+420) 234 742 111 fax (+420) 234 742 290	Leitnerova 22, 658 69 Brno tel. (+420) 543 429 200 fax (+420) 543 212 370	Dočkáčovo náměstí 11 284 01 Kutná hora tel. (+420) 327 512 270 fax (+420) 327 512 270	IČ 00025798, DIČ CZ 00025798 Bankovní spojení: Komerční banka, a.s., Praha 1 č.ú. 875300110/000
--	--	---	--	--	--

Agroprojekt PSO s.r.o.
Vendula Pavlíková
Slavíčkova 1b/840
63800 Brno

E.ON Servisní, s.r.o.

RCDS Prostějov
Sochorova 561/26
Prostějov
www.eon.cz

Luboš Kučera
T +420-54514-5046
lubos.kucera@eon.cz

Naše značka
L14369-16005048

Prostějov, 3.4.2014

**Vyjádření o existenci zařízení distribuční soustavy (elektrická síť)
ve vlastnictví E.ON Distribuce, a.s. a podmínkách práce v jeho
blízkosti.**

Investor stavby: Agroprojekt PSO s.r.o.
Název stavby: Komplexní pozemkové úpravy v k.ú. Knínice u
Boskovic
Místo stavby: KÚ Knínice u Boskovic (667145), Kořenec
(669709), Okrouhlá u Boskovic (709581), Šebetov
(762181), Vážany u Boskovic (777285), parc. č.
Komplexní pozemkové úpravy v k.ú. Knínice u
Boskovic

Toto vyjádření slouží pro informaci o stávajícím elektrickém zařízení
distribuční soustavy vlastněném a provozovaném společností E.ON
Distribuce, a.s. (dále jen ECD) a je vyjádřením k územnímu a stavebnímu
řízení.

Upozorňujeme, že účastníkem územního a stavebního řízení zůstává
provozovatel distribuční soustavy ECD, kterého v uvedených řízeních
na základě zmocnění zastupuje společnost E.ON Česká republika, s.r.o.
(dále jen ECZR).

V zájmovém území výše uvedené stavby se nachází:

Nadzemní vedení VVN. Nadzemní vedení VN. Distribuční trafostanice
VN/NN. Podzemní vedení NN. Nadzemní vedení NN

Ke stavbě a činnostem v ochranných pásmech (dále jen OP) nadzemního
vedení, podzemního vedení nebo elektrických stanic je investor povinen
zajistit si písemný souhlas ve smyslu § 46 odst. 11 zákona č. 458/2000 Sb.,
o podmínkách podnikání a výkonu státní správy v energetických
odvětvích, v platném znění.

Sídlo společnosti:
F.A. Gerstnera 2151/6
370 49 České Budějovice
Společnost je zapsána
v Obchodním rejstříku
vedeném Krajským soudem
v Českých Budějovicích,
oddíl C, vložka 15066
IČ: 257 33 591
DIČ: CZ25733591

Vaše žádost byla předána na Regionální správu, která stanoví podmínky se stavbou a činností v OP zařízení distribuční soustavy v provozování ECD.

Při provádění zemních nebo jiných prací, které mohou ohrozit předmětné distribuční a sdělovací zařízení, jste povinni dle zákona č. 309/2006 Sb., a nařízení vlády č. 591/2006 Sb., učinit veškerá opatření, aby nedošlo ke škodám na rozvodném zařízení, na majetku nebo na zdraví osob elektrickým proudem, zejména tím, že bude zajištěno:

1. Zakreslení trasy nadzemního i podzemního vedení vyskytujícího se v zájmovém území do všech vyhotovení prováděcí dokumentace.
2. Vyřešení způsobu provedení případných křižovatek a souběhů uvažované stavby s distribučním a sdělovacím zařízením v projektové dokumentaci a musí odpovídat ČSN 33 2000-5-52, ČSN 73 6005 a PNE 33 3302.
3. Objednání přesného vytýčení distribuční sítě (trasy kabelu) v terénu a to nejméně 14 dnů před zahájením prací v blízkosti podzemního kabelového vedení. V případě, že nebude možné trasu kabelu bezpečně určit, je investor zemních prací povinen provést výkop nezbytného počtu ručně kopaných sond podle pokynů zaměstnanců ECZR.
4. **Vytýčení kabelů zajistí Ladislav Knebl, tel.: 516 418 379.** Upozorňujeme, že vytýčení zařízení je placená služba dle externího ceníku E.ON Servisní, s.r.o. a objednává se smlouvou o dílo.
5. Uhrazení veškerých nákladů na práce vyvolané stavbou (hradí investor stavby), není-li písemnou dohodou stanoveno jinak.
6. Provádění zemních prací v ochranném pásmu kabelu výhradně klasickým ručním nářadím bez použití jakýchkoli mechanismů s nejvyšší opatností, nebude-li provozovatelem zařízení stanoveno jinak.
7. Vhodné zabezpečení obnaženého kabelu (podložení, vyvěšení, ...), aby nedošlo k jeho poškození poruchou nebo nepovolanou osobou a označení výstražnými tabulkami, bude provedeno podle pokynů pracovníka ECZR. Další podmínky pro zabezpečení našeho zařízení si vyhrazujeme při vytýčení nebo po jeho odkrytí.
8. Přizvání zástupce ECZR ke kontrole křižovatek a souběhů před záhozem výkopu. O kontrole bude proveden zápis do montážního nebo stavebního deníku. Při nedodržení této podmínky, budou poruchy vzniklé na zařízení odstraňovány na náklady investora stavby.

9. Neporušení stability podpěrných bodů nadzemního vedení a nenarušení podzemního uzemňovacího vedení.
10. Neprodlené ohlášení jakéhokoliv poškození distribučního a sdělovacího zařízení v provozování ECD na telefonní číslo **800 225 577**.

Kontakty jednotlivých provozovatelů zařízení:

VVN	Správa sítě VVN, Ing. Tomáš Lásky, tel.: 54514-1253
VN+NN	RS Karel Včelař, tel.: 516494030

Pozor ! Vyjádření má platnost 12 měsíců tj. do 03.04.2015.

Upozorňujeme na možnou polohovou odchylku uloženého vedení od výkresové dokumentace. Do přiložené a námi orazítkované dokumentace jsme **informativně** zakreslili:

- světle modře čárkovaně nadzemní vedení VVN
- červeně čárkovaně nadzemní vedení VN
- zeleně plně podzemní vedení NN
- zeleně čárkovaně nadzemní vedení NN

Při vytýčení trasy zařízení i ke kontrole před záhozem a ke všem dalším jednáním s ECZR jako zástupcem ECD předložte toto vyjádření.

S přátelským pozdravem

E.ON Servisní, s.r.o.

E.ON Servisní, s.r.o.
F. A. Gerstnera 2181/6
370 49 České Budějovice
IČ: 25586213, DIČ: CZ25586213

113

Příloha: Orazítkovaná situace s informativním zákresem.

Následující oddíl se vyplňuje v případě žádosti o udělení souhlasu se zjednodušeným územním řízením nebo s uzavřením veřejnoprávní smlouvy

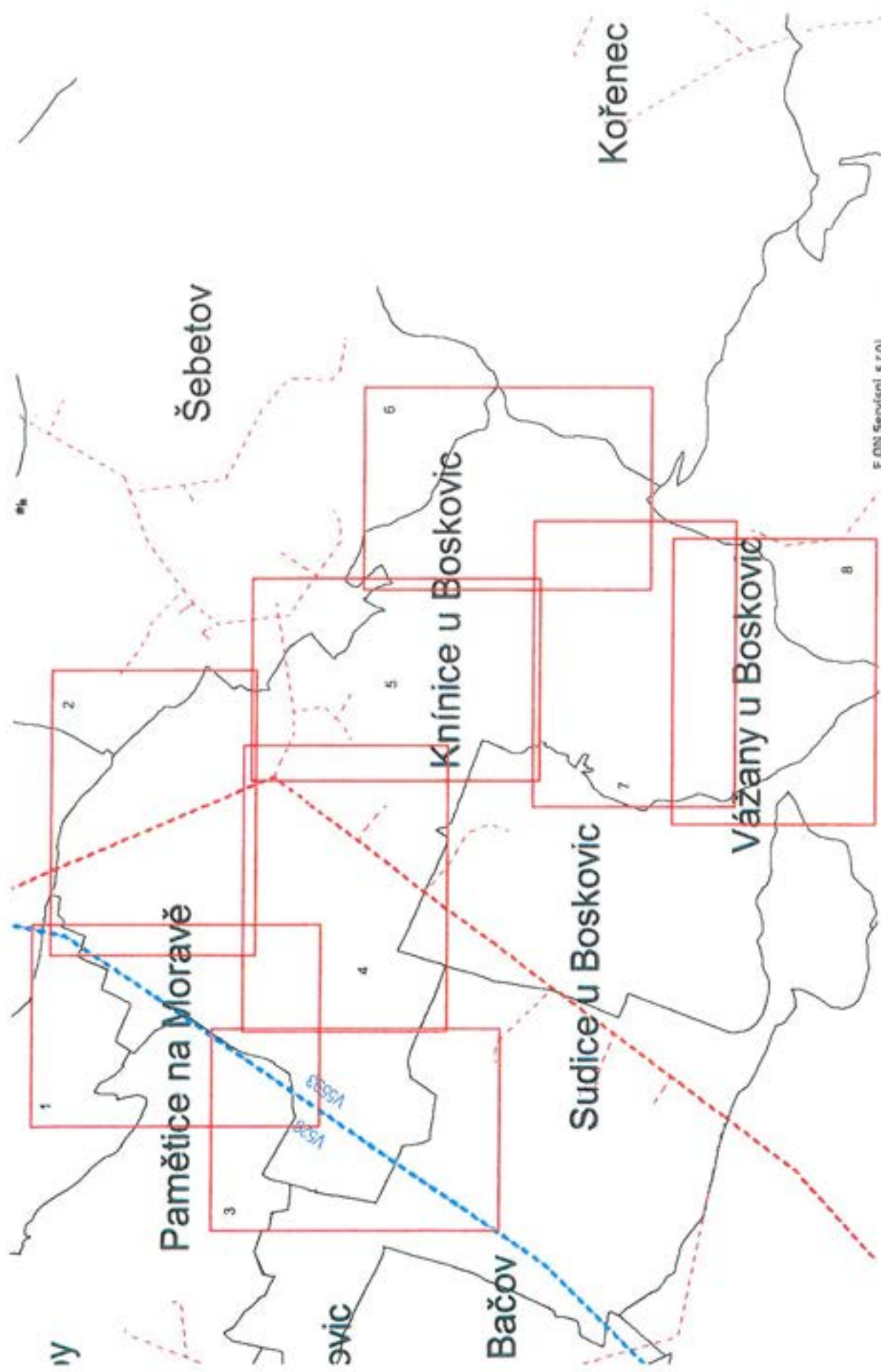
Udělení souhlasu

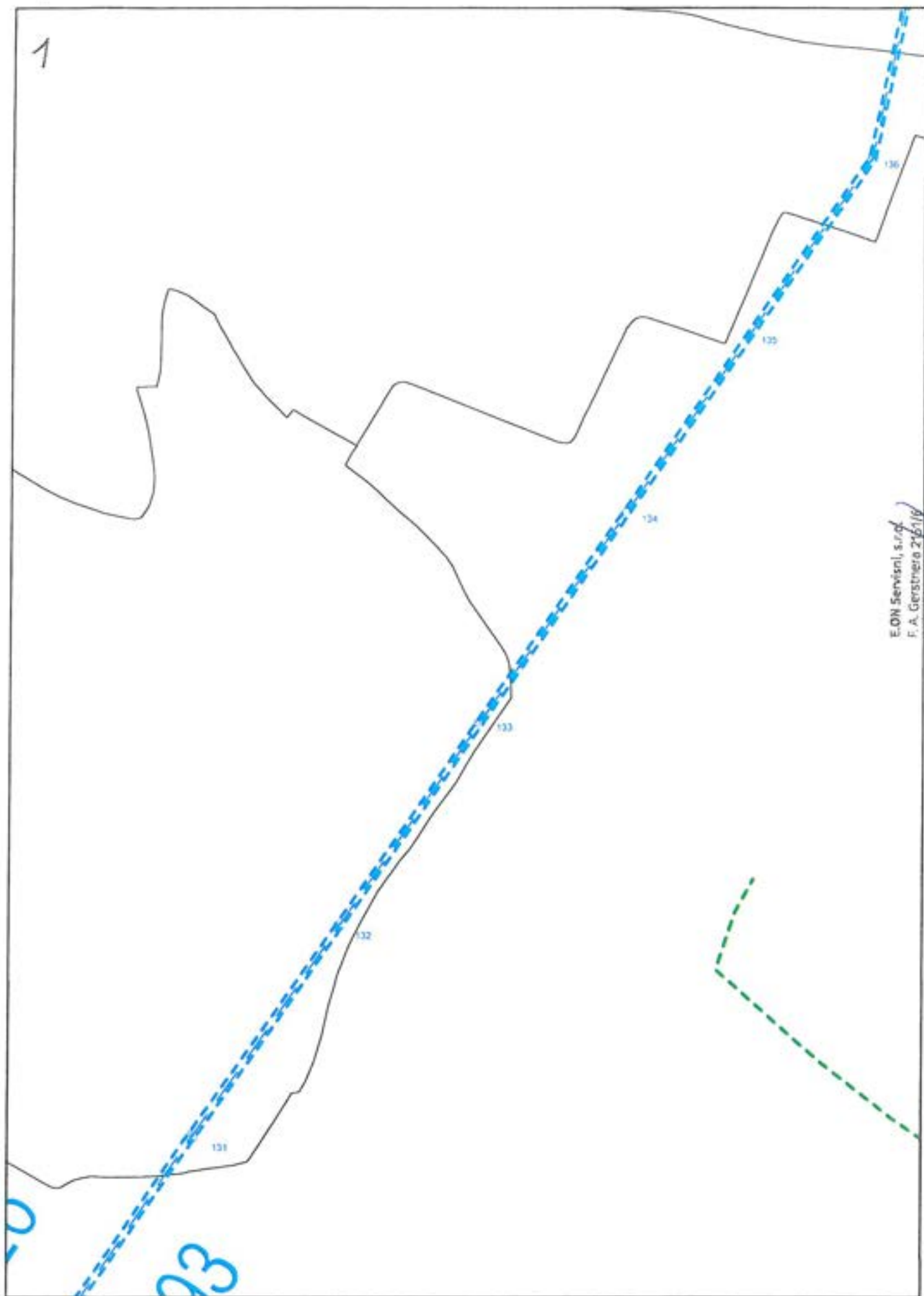
*Souhlasíme – Nesouhlasíme se zjednodušeným územním řízením**

*Souhlasíme – Nesouhlasíme s uzavřením veřejnoprávní smlouvy**

E.ON Česká republika, s.r.o.

**Pro platnost udělení souhlasu je nutný podpis a razítko oprávněného pracovníka*

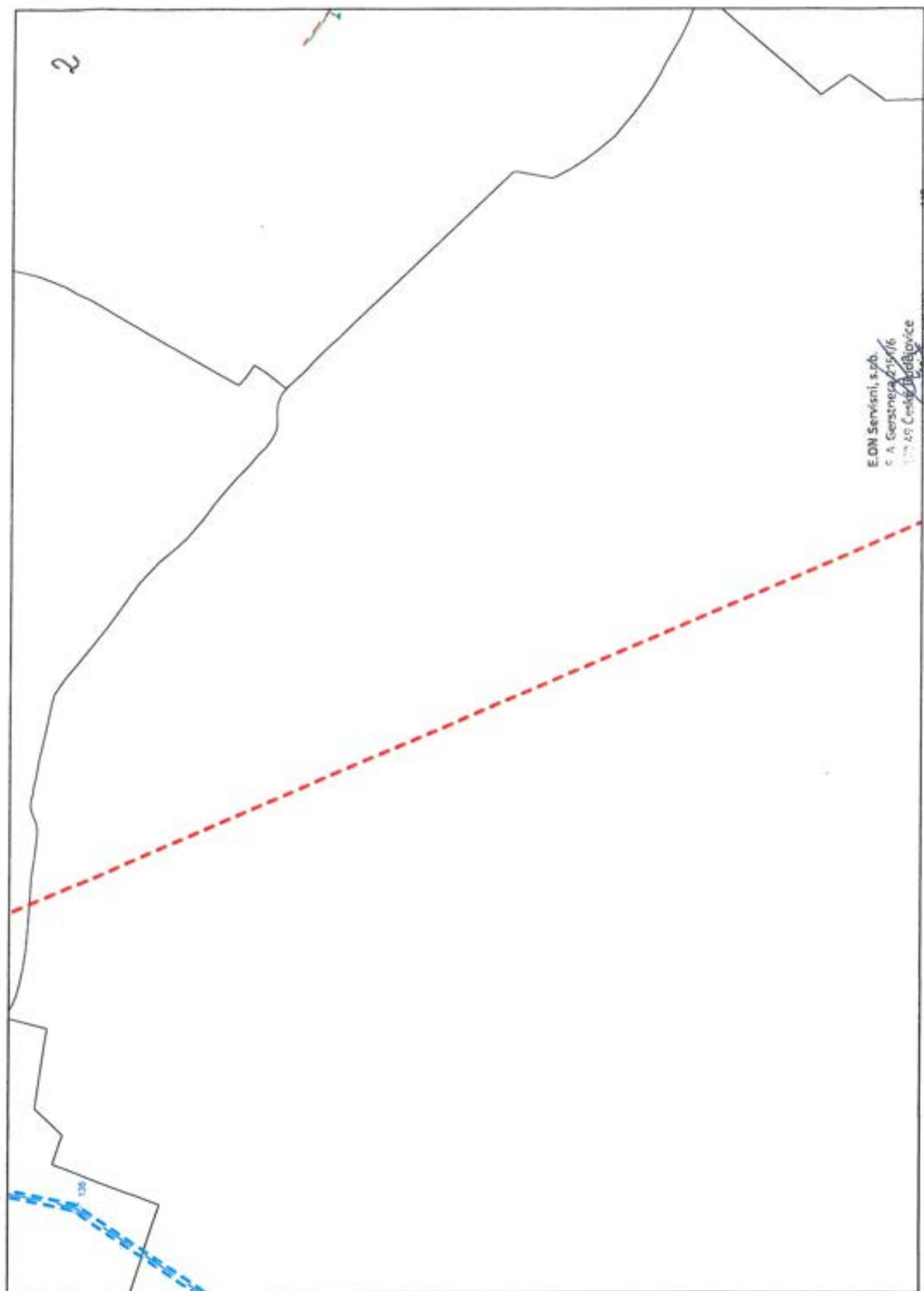




1

E.ON Servisní, s.r.o.
F. A. Gerstnera 2161/6
570 69 Česká Bělá,ovice
IČ: 25186213, DIČ: CZ25186213

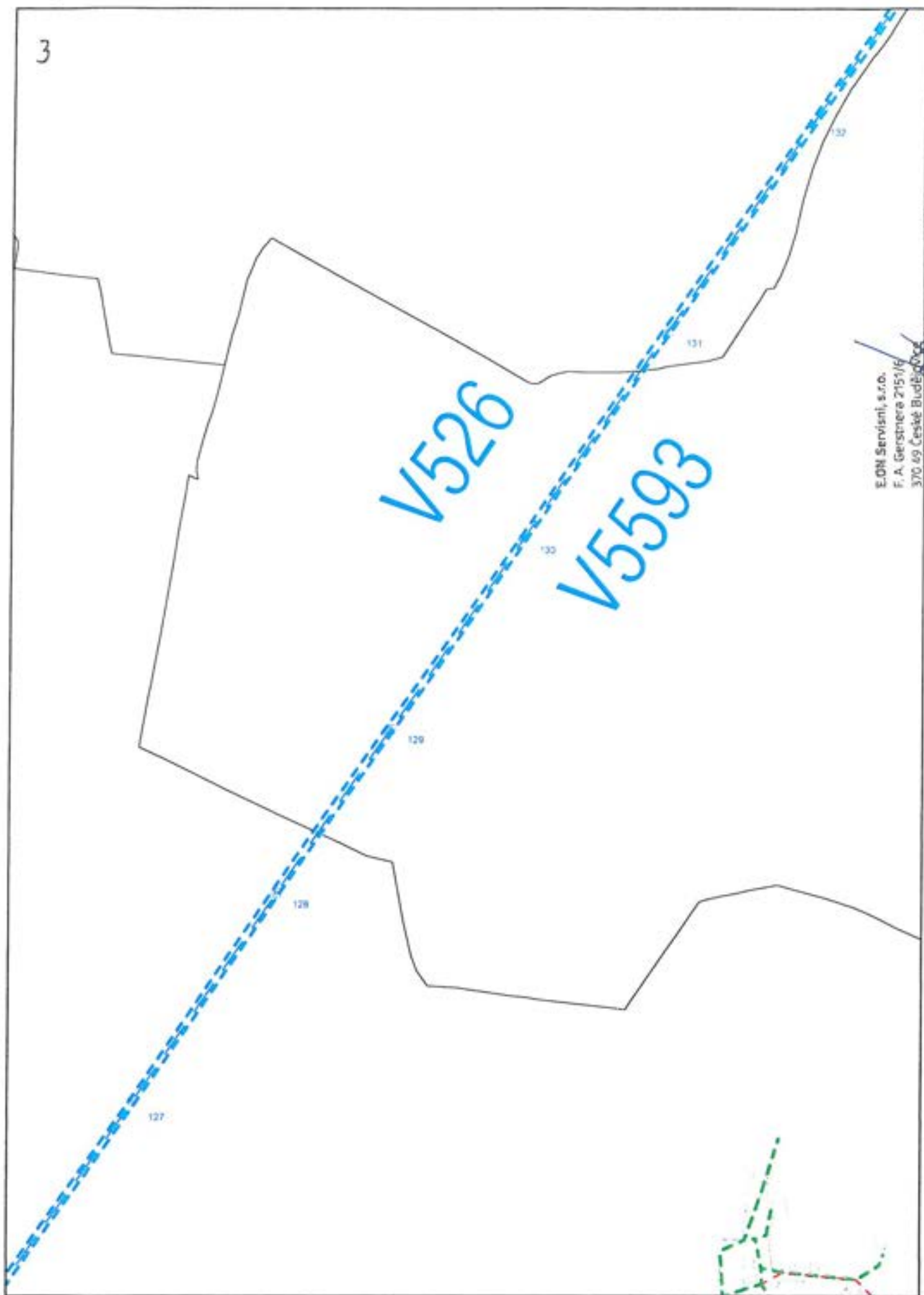
413



E.ON Servisní, s.r.o.
C. A. Gerstnera 2/15/16
170 00 České Budějovice

1:7000 2. 10. 2013 2751082/13

113



E.ON Servisní, s.r.o.
F. A. Gerstnera 2151/6
370 69 České Budějovice
IČ: 25186913, DIČ: CZ25186913





E.ON Servisní, s.r.o., F. A. Gerstnera 2151/6, 370 49 České Budějovice

Agroprojekt PSO s.r.o.
Vendula Pavlíková
Slavíčkova 1b/840
63800 Brno

E.ON Servisní, s.r.o.

RCDS Prostějov
Sochorova 561/26
Prostějov
www.eon.cz

Luboš Kučera
T +420-54514-5046
lubos.kucera@eon.cz

Naše značka
L14369-16005083

Prostějov, 3.4.2014

**Vyjádření o existenci zařízení distribuční soustavy (elektrická síť)
ve vlastnictví E.ON Distribuce, a.s. a podmínkách práce v jeho
blízkosti.**

Investor stavby: Agroprojekt PSO s.r.o.
Název stavby: Komplexní pozemkové úpravy v k.ú. Knínice u
Boskovic
Místo stavby: KÚ Drvalovice (776823), Knínice u Boskovic
(667145), Pamětice na Moravě (717525), Sudice u
Boskovic (758736), Šebetov
(762181), Vanovice (776831), Vážany u Boskovic
(777285), parc. č. Komplexní pozemkové úpravy v
k.ú. Knínice u Boskovic

Toto vyjádření slouží pro informaci o stávajícím elektrickém zařízení
distribuční soustavy vlastněném a provozovaném společností E.ON
Distribuce, a.s. (dále jen ECD) a je vyjádřením k územnímu a stavebnímu
řízení.

Upozorňujeme, že účastníkem územního a stavebního řízení zůstává
provozovatel distribuční soustavy ECD, kterého v uvedených řízeních
na základě zmocnění zastupuje společnost E.ON Česká republika, s.r.o.
(dále jen ECZR).

V zájmovém území výše uvedené stavby se nachází:

Nadzemní vedení VVN. Nadzemní vedení VN. Distribuční trafostanice
VN/NN. Podzemní vedení NN. Nadzemní vedení NN. Nadzemní sdělovací
vedení

Ke stavbě a činnostem v ochranných pásmech (dále jen OP) nadzemního
vedení, podzemního vedení nebo elektrických stanic je investor povinen
zajistit si písemný souhlas ve smyslu § 46 odst. 11 zákona č. 458/2000 Sb.,

Sídlo společnosti:
F.A. Gerstnera 2151/6
370 49 České Budějovice
Společnost je zapsána
v Obchodním rejstříku
vedeném Krajským soudem
v Českých Budějovicích,
oddíl C, vložka 15066
IČ: 257 33 591
DIČ: CZ25733591

o podmínkách podnikání a výkonu státní správy v energetických odvětvích, v platném znění.

Vaše žádost byla předána na Regionální správu, která stanoví podmínky se stavbou a činností v OP zařízení distribuční soustavy v provozování ECD.

Při provádění zemních nebo jiných prací, které mohou ohrozit předmětné distribuční a sdělovací zařízení, jste povinni dle zákona č. 309/2006 Sb., a nařízení vlády č. 591/2006 Sb., učinit veškerá opatření, aby nedošlo ke škodám na rozvodném zařízení, na majetku nebo na zdraví osob elektrickým proudem, zejména tím, že bude zajištěno:

1. Zakreslení trasy nadzemního i podzemního vedení vyskytujícího se v zájmovém území do všech vyhotovení prováděcí dokumentace.
2. Vyřešení způsobu provedení případných křížovatek a souběhů uvažované stavby s distribučním a sdělovacím zařízením v projektové dokumentaci a musí odpovídat ČSN 33 2000-5-52, ČSN 73 6005 a PNE 33 3302.
3. Objednání přesného vytýčení distribuční sítě (trasy kabelu) v terénu a to nejméně 14 dnů před zahájením prací v blízkosti podzemního kabelového vedení. V případě, že nebude možné trasu kabelu bezpečně určit, je investor zemních prací povinen provést výkop nezbytného počtu ručně kopaných sond podle pokynů zaměstnanců ECZR.
4. **Vytýčení kabelů zajistí Ladislav Knebl, tel.: 516 418 379.**
Upozorňujeme, že vytýčení zařízení je placená služba dle externího ceníku E.ON Servisní, s.r.o. a objednává se smlouvou o dílo.
5. Uhrazení veškerých nákladů na práce vyvolané stavbou (hradí investor stavby), není-li písemnou dohodou stanoveno jinak.
6. Provádění zemních prací v ochranném pásmu kabelu výhradně klasickým ručním náradím bez použití jakýchkoli mechanismů s nejvyšší opatrností, nebude-li provozovatelem zařízení stanoveno jinak.
7. Vhodné zabezpečení obnaženého kabelu (podložení, vyvěšení, ...), aby nedošlo k jeho poškození poruchou nebo nepovolanou osobou a označení výstražnými tabulkami, bude provedeno podle pokynů pracovníka ECZR. Další podmínky pro zabezpečení našeho zařízení si vyhrazujeme při vytýčení nebo po jeho odkrytí.
8. Přizvání zástupce ECZR ke kontrole křížovatek a souběhů před záhozem výkopu. O kontrole bude proveden zápis do montážního nebo stavebního deníku. Při nedodržení této podmínky, budou

poruchy vzniklé na zařízení odstraňovány na náklady investora stavby.

9. Neporušení stability podpěrných bodů nadzemního vedení a nenarušení podzemního uzemňovacího vedení.
10. Neprodlené ohlášení jakéhokoliv poškození distribučního a sdělovacího zařízení v provozování ECD na telefonní číslo **800 225 577**.

Kontakty jednotlivých provozovatelů zařízení:

VVN	Správa sítě VVN, Ing. Tomáš Láška, tel.: 54514-1253
VN+NN	RS Karel Včelař, tel.: 516494030
Sdělovací vedení	Správa přenosů dat a radiové sítě, Zdeněk Veselý, tel.: 53514-2941.

Pozor ! Vyjádření má platnost 12 měsíců tj. do 03.04.2015.

Upozorňujeme na možnou polohovou odchylku uloženého vedení od výkresové dokumentace.

Do přiložené a námi orazítované dokumentace jsme **informativně** zakreslili:

- světle modře čárkovaně nadzemní vedení VVN
- červeně čárkovaně nadzemní vedení VN
- zeleně plně podzemní vedení NN
- zeleně čárkovaně nadzemní vedení NN
- světle modře čárkovaně nadzemní optický závěsný kabel

Při vytýčení trasy zařízení i ke kontrole před záhozem a ke všem dalším jednáním s ECZR jako zástupcem ECD předložte toto vyjádření.

S přátelským pozdravem

E.ON Servisní, s.r.o.

E.ON Servisní, s.r.o.
F. A. Gerstnera 2151/6
370 49 České Budějovice
IČ: 25186213, IČ: 172930215

113

Příloha: Orazítkováná situace s informativním zákresem.

Následující oddíl se vyplňuje v případě žádosti o udělení souhlasu se zjednodušeným územním řízením nebo s uzavřením veřejnoprávní smlouvy

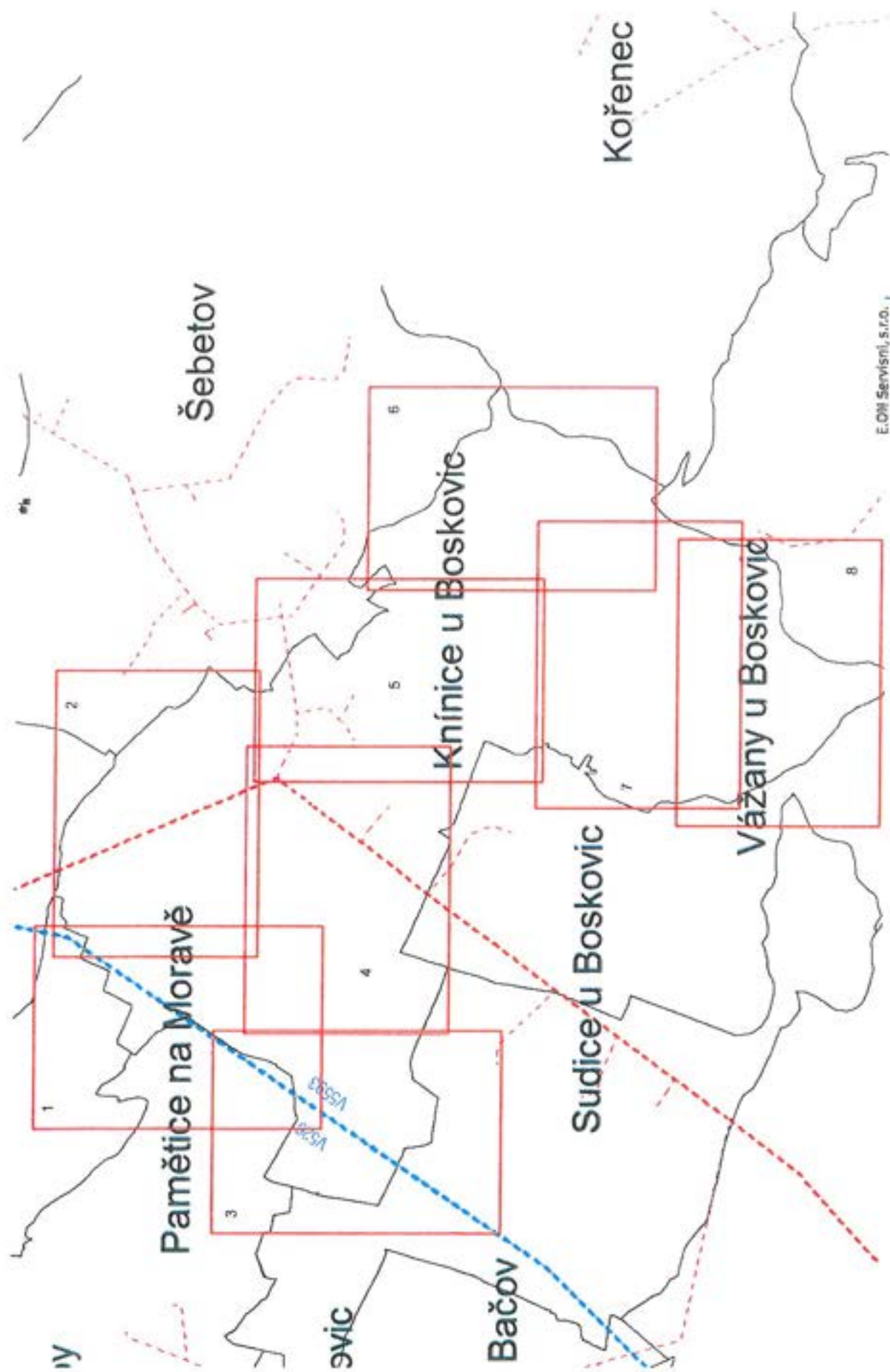
Udělení souhlasu

*Souhlasíme – Nesouhlasíme se zjednodušeným územním řízením**

*Souhlasíme – Nesouhlasíme s uzavřením veřejnoprávní smlouvy**

E.ON Česká republika, s.r.o.

**Pro platnost udělení souhlasu je nutný podpis a razítko oprávněného pracovníka*




E.ON Servisní, s.r.o.
F. A. Gerstnera 2151/5
370 49 Čadce Bludovice
IČ: 25484213 DIČ: CZ25484213



5


E.ON Servisni, s.r.o.
F. A. Gerstnera 219/16
370 05 České Budějovice
IČ: 25186213, DIČ: CZ25186213

E.ON Servisní, s.r.o.
F. A. Gerstnera 215/16
370 49 České Budějovice



ELON Servisní, s.r.o.
F. A. Gerstnera 2191/9
370 09 České Budějovice

2191/9



8

E.ON Servisni, s.r.o.

F. A. Gerstnera 2151/6

37029 Česká Budějovice

Č. 2518/219 n.p. 0795286211

449

Pavlíková Vendula

Od: petr.reclik@mineral.eu
Odesláno: 2. dubna 2014 8:55
Komu: Pavlíková Vendula
Předmět: Postoupit: Komplexní pozemkové úpravy v k.ú. Knínice u Boskovic - Žádost o vyjádření k Plánu společných zařízení
Přílohy: Žádost o vyjádření.doc; Technická zpráva.doc; Mapa PSZ.pdf

Dobrý den.

Na katastru Knínice u Boskovic nemáme žádné pozemky ani zde netěžíme žádné ložisko. Domníváme se proto, že se na náš návrh Plánu společných zařízení v rámci komplexních pozemkových úprav netýká.

S přáním příjemného dne
RNDr. Petr Reclík
KAMENOLOMY ČR s.r.o.
737 266 413

----- Postoupil Petr RECLIK/CZ/BAU dne 02.04.2014 08:54 -----

Milan
KUBICA/SM/CZ/BAU

Komu

Petr RECLIK/CZ/BAU@BAU

01.04.2014 06:04

Kopie
Předmět

Postoupit: Komplexní pozemkové úpravy v k.ú. Knínice u Boskovic - Žádost o vyjádření k Plánu společných zařízení

S pozdravem

Ing. Milan Kubica



KAMENOLOMY ČR s.r.o.
CZ - 721 08 Ostrava - Svínov, Polanecká
849
Mobil: +420 602 718 222
Tel.: +420 596 967 498; Fax: +420 596
967 498

----- Postoupil Milan KUBICA/SM/CZ/BAU dne 01.04.2014 06:12 -----

Pavlíková Vendula
<Vendula.Pavlikova@AgroprojektPSO.cz>

Komu

"milan.kubica@mineral.eu.com"
<milan.kubica@mineral.eu.com>

31.03.2014 17:09

Kopie
Předmět

Komplexní pozemkové úpravy v k.ú.
Knínice u Boskovic - Žádost o
vyjádření k Plánu společných zařízení

(See attached file: Žádost o vyjádření.doc)(See attached file: Technická zpráva.doc)(See attached file: Mapa PSZ.pdf)

2.4.2014



Datová schránka: 784ccld, AGROPROJEKT PSO s.r.o.
Uživatel: Alena Kupková

Dodaná zpráva - Detail zprávy

Věc: Knínice, pozemkové úpravy, Plán spol.zařízení - vyjádření
ID zprávy: 196007957
Typ zprávy: Přečtená Datová zpráva
Datum a čas doručení: 28. 4. 2014 v 08:25:50

Odesílatel: Krajská hygienická stanice Jihomoravského kraje se sídlem v Brně,
Jefábkova 1847/4, 60200 Brno, CZ
ID schránky: jaaai36
Typ schránky: OVM
Odesílající osoba: Pověřená osoba

Zmocnění: Nezádáno
Odstavec: Nezádáno
Naše čís. jednací: KHSJM 17056/2014/BK/HOK
Naše spisová zn.: S-KHSJM 10883/2014/6
Vaše čís. jednací: Nezádáno
Vaše spisová zn.: Nezádáno
K rukám: Nezádáno
Do vlastních rukou: Nezádáno

Přílohy:

KHSJM_17056_2014_BK_HOK.pdf (81,79 kB)

KRAJSKÁ HYGIENICKÁ STANICE
JIHOMORAVSKÉHO KRAJE se sídlem v Brně
Jeřábkova 4, 602 00 BRNO

Číslo jednací: KHSJM 17056/2014/BK/HOK
Spisová značka: S-KHSJM 10883/2014

K podání: KHSJM 13518/2014/BK/HOK

Oprávněná úřední osoba: Ing. Jana Dvořáková / ÚP Blansko
tel: 516 497 151
fax: 516 497 111
e-mail: jana.dvorakova@khsbrno.cz

AGROPROJEKT PSO s.r.o.
Slavičkova 840/1b
638 00 Brno

V Blansku dne 23.4.2014

Komplexní pozemkové úpravy v katastrální území Knínice u Boskovic

- vyjádření KHS JmK k Plánu společných zařízení

Dne 1.4.2014 obdržela Krajská hygienická stanice Jihomoravského kraje se sídlem v Brně (dále jen KHS JmK) žádost společnosti AGROPROJEKT PSO s.r.o., Slavičkova 840/1b, 638 00 Brno o vyjádření k Plánu společných zařízení. Jedná se o stávající i nově navržené cesty sloužící ke zpřístupnění pozemků.

KHS JmK nemá k Plánu společných zařízení námitek.



otisk úředního razítka

Oprávněná úřední osoba
Ing. Jana Dvořáková, v.r.
odborný referent odd. HOK

Rozdělovník:

1. AGROPROJEKT PSO s.r.o., Slavičkova 840/1b, 638 00 Brno
2. KHS JmK - spis

Dodaná zpráva - Detail zprávy

Věc: JK Knínice u Boskovic, komplexní pozemkové úpravy-plán společných zařízení, AGROPROJEKT PSO s.r.o.

ID zprávy: 198951578

Typ zprávy: Přečtená Datová zpráva

Datum a čas doručení: 13. 5. 2014 v 09:54:20

Odesílatel: Krajské ředitelství policie Jihomoravského kraje, Kounicova 687/24,
60200 Brno, CZ

ID schránky: jydai6g

Typ schránky: OVM

Odesílající osoba: Pověřená osoba

Zmocnění: Nezařadeno

Odstavec: Nezařadeno

Naše čís. jednací: KRPB-109529/ČJ-2014-061806-TES

Naše spisová zn.: Nezařadeno

Vaše čís. jednací: Nezařadeno

Vaše spisová zn.: Nezařadeno

K rukám: Nezařadeno

Do vlastních rukou: Nezařadeno

Přílohy:

Dokument-

Vyjádření_ke_komplexní_pozemkové_úpravě_v_katastrálním_území_Knínice_u_Boskovic_.pdf (107,85 kB)

POLICIE ČESKÉ REPUBLIKY
Krajské ředitelství policie Jihomoravského kraje
Územní odbor Blansko - Vyškov
Dopravní inspektorát
Bezručova 31, 678 11 Blansko

Č. j. KRPB-109529-2/ČJ-2014-061806-TES

Blansko 12. května 2014
Počet stran: 1

AGROPROJEKT PSO s.r.o.
Slavičkova 840/1b
Brno
638 00

Vyjádření ke komplexní pozemkové úpravě v katastrálním území Knínice u Boskovic.

Dopravní inspektorát Policie České republiky Územní odbor Blansko-Vyškov obdržel k vyjádření ke komplexní pozemkové úpravě v katastrálním území Knínice u Boskovic. Předložená dokumentace řeší plán společných zařízení, jehož cílem jsou opatření sloužící ke zpřístupnění pozemků, protierozní opatření pro ochranu půdního fondu, zlepšení stavu životního prostředí, ochrana a zúrodnění půdního fondu, zlepšení vodního režimu krajiny, zvýšení ekologické stability krajiny, vodohospodářská opatření sloužící k neškodnému odvedení povrchových vod a ochraně území před záplavami. Předmětná dokumentace je vyhotovena v rámci zpracování návrhu komplexních pozemkových úprav v katastrálním území Knínice u Boskovic (viz předložená koordinační situace).

K předloženému návrhu máme následující připomínku. Pokud dojde v rámci těchto pozemkových úprav k novým komunikačním připojením na veřejné komunikace, popřípadě k úpravám stávajících připojení, je nutno tuto skutečnost dle § 10 zákona č. 13/1997 Sb. o pozemních komunikacích ve znění pozdějších předpisů s námi projednat.

V souladu s ustanovením § 9 odst. 10 zákona č. 139/2002 Sb., o pozemkových úpravách a pozemkových úřadech a o změně zákona č. 229/2002 Sb., o úpravě vlastnických vztahů k půdě a jinému zemědělskému majetku, ve znění pozdějších předpisů **souhlasíme** s předloženým návrhem plánu společných zařízení.

Vypracoval:
por. Ing. Jiří Tesař

npor. Mgr. Martin Zajiček
vedoucí oddělení

Vaš dopis zn.: SPU 121406/2014
 Ze dne: 17.3.2014
 Č. j.: JMK 33 173/2014
 Sp. zn.: 5-JMK 33 173/2014/OŽP
 Vyřizuje: Vodičková
 Telefon: 541 65 1584
 Datum: 31.3.2014

Státní pozemkový úřad
 Krajský pozemkový úřad pro
 Jihomoravský kraj, Pobočka Blansko
 Poříčí 1569/18
 678 42 BLANSKO

„KPÚ v k.ú. Knínice u Boskovic - Plán společných zařízení“ k.ú. Knínice u Boskovic, okres Blansko – vyjádření

Krajský úřad Jihomoravského kraje obdržel dne 18. 3. 2014 Vaši žádost o vyjádření z hlediska našich zájmů k záměru „KPÚ v k.ú. Knínice u Boskovic- Plán společných zařízení“ k.ú. Knínice u Boskovic, okres Blansko.

Odbor Životního prostředí Krajského úřadu Jihomoravského kraje prověřil uvedenou dokumentaci v rámci přenesené působnosti a v rozsahu své věcné příslušnosti s tímto závěrem:

Z hlediska zákona č. 254/2001 Sb., o vodách ve znění pozdějších předpisů a prováděcích předpisů k tomuto zákonu:

Dotčeným věcně a místně příslušným vodoprávním úřadem k vydání vyjádření podle ustanovení § 18 vodního zákona je vodoprávní úřad obce s rozšířenou působností v místě požadované činnosti nebo stavby, v daném případě se jedná o Městský úřad Boskovice, Odbor životního prostředí. Upozorňujeme, že se dotčené území nachází v ochranném pásmu vodního zdroje PHO IIb. (Ing. Blažková, kl. 2692)

Z hlediska zákona č. 334/1992 Sb., o ochraně zemědělského půdního fondu ve znění pozdějších předpisů a prováděcích předpisů k tomuto zákonu:

Kompetentním orgánem k vyjádření je podle ust. § 15 písm. i) zákona orgán ochrany zemědělského půdního fondu příslušného obecního úřadu obce s rozšířenou působností. (Ing. Mikulášek, kl. 2637)

Z hlediska zákona č. 289/1995 Sb., o lesích ve znění pozdějších předpisů a prováděcích předpisů k tomuto zákonu:

Krajský úřad Jihomoravského kraje, odbor životního prostředí, jako orgán státní správy lesů, není dotčeným orgánem, kterým v daném případě je (dle § 48 odst. 3 lesního zákona) příslušný obecní úřad obce s rozšířenou působností a na jehož vyjádření tímto odkazujeme. (Ing. Kučera, kl. 1574)

Z hlediska zákona č. 114/1992 Sb., o ochraně přírody a krajiny ve znění pozdějších předpisů a prováděcích předpisů k tomuto zákonu:

K možnosti existence vlivu výše uvedeného záměru na lokality soustavy Natura 2000 vydává Král JMK, odbor životního prostředí jako orgán ochrany přírody, příslušný na základě ustanovení § 77a

odstavce a písmeno c) zákonu č. 124/1997 Sb., o ochraně přírody a krajiny, zákonu č. 100/1988 Sb. o předpisech, stanovisko podle § 95a odstavce 3 zákona v činnosti. Že tento záměr nemůže mít významný vliv na žádnou evropsky významnou lokalitu nebo plochu ochrany.

Výše uvedený závěr orgánu ochrany přírody vychází z úvahy, že hodnocený záměr svou lokalitou zcela mimo území prvků soustavy Natura 2000 a svou věcnou povahou nemá potenciál způsobit přímé, nepřímé či sekundární vlivy na jejich celistvost a příznivý stav předinčtů ochrany.

Současně orgán ochrany přírody konstatuje, že mu nejsou známy žádné další zájmy ochrany přírody a krajiny, které by mohly být dotčeny tímto záměrem a k jejichž uplatnění je příslušný zdejší krajský úřad.

(J. Knotek, kl. 1558)

Z hlediska zákonů č. 44/1988 Sb., o ochraně a využití nerostného bohatství, č. 62/1988 Sb., o hornické činnosti, výbušninách a o státní báňské správě, č. 62/1988 Sb., o geologických pracích, a o Českém geologickém úřadu ve zněních pozdějších předpisů a prováděcích předpisů k těmto zákonům:

Bez připomínek

Toto vyjádření není rozhodnutím ve smyslu zákona č. 500/2004 Sb., o správním řízení a nelze s ním proti němu odvolat. Nenahrazuje rozhodnutí, souhlasy a jiná správní opatření vydávaná ostatními správními úřady na úseku životního prostředí.



Ing. Bc. Anna Hubáčková, v.r.
vedoucí odboru životního prostředí

Za správnost vyhotovení: Vodičková Hana

AGROPROJEKT PSO s.r.o.

Slavíčková 840/1b

638 00 Brno

VÁŠ DOPIS ZN.	ČÍSLO JEDNACÍ	SPISOVÁ ZNAČKA	DATUM
	LCR144/000883/2014	144/2014/84/13.4	25.4.2014
VYŘIZUJE	TELEFON	GSM	FAX
Ing. Vaňková	958144108	724 523 929	516 428 588
			E-MAIL
			vankova.ls144@lesypr.cz

**Věc : Komplexní pozemkové úpravy Knínice u Boskovic
Plán společných zařízení**

Lesy České republiky, s.p., Lesní správa Černá Hora, prověřila Komplexní pozemkové úpravy v katastrálním území Knínice u Boskovic – Plán společných zařízení. Jedná se o opatření ke zpřístupnění pozemků a prvky územního systému ekologické stability.

LČR, s.p., Lesní správa Černá Hora souhlasí s návrhem tras projektovaných cest. Projektovaná cesta CP 1 se částečně nachází na lesních pozemcích s právem hospodařit pro Lesy České republiky, s.p.. Souhlasíme s jejím napojením na lesní cestu C 61 (Lesní cesta Vážanská). LČR, s.p. má zájem o přesné vytyčení průběhu cesty CP 1 v lesním úseku a možnost vyjádřit se z pohledu obhospodařování lesa.

Cyklotrasa Nová (část CP 61) se nachází na cestě, která slouží zejména při obhospodařování lesa. LČR, s.p., Lesní správa Černá Hora neručí za kvalitu povrchu cesty. Upozorňujeme, že hrozí pád stromu a jeho částí.

LČR, s.p., Lesní správa Černá Hora souhlasí s prvky ÚSES.

S pozdravem

„Lesu zdar!“

Ing. Petra Zavřelová

lesní správkyňe

Lesy České republiky, s.p.
se sídlem Fleugská 1106, 500 69 Hradec Králové
IČ: 42196451, DIČ: CZ42196451
Lesní správa Černá Hora
U Selkova 548, 679 21 Černá Hora

[00]

Krajský pozemkový úřad pro
Jihomoravský kraj

Pobočka Blansko

Ing. Vladislav Čípek

Pořičí 1569/18

678 42 Blansko

 VÁŠ DOPIS ZN.ČÍSLO JEDNACI
LCR144/002220/2013SPISOVÁ ZNAČKA
144/2013/84/13.4DATUM
12.10.2013VYŘIZUJE
Ing. VaňkováTELEFON
956144108GSM
724 523 929FAX
516 428 598E-MAIL
vankova.ls144@lesycr.cz

Věc : Komplexní pozemkové úpravy Knínice u Boskovic – lesní cesty

Lesy České republiky, s.p., Lesní správa Černá Hora, prověřila zakreslení lesních cest v katastrálním území Knínice u Boskovic.

U cest C70, C67 a C31 není, z pohledu LČR, s.p., nutné cesty zakreslovat do budoucí DKM.

Cesty, které již byly polohově zaměřeny: C50, C79, C61, C83, C54 máme vedené v majetku, protože byly stavebně upravovány. Ostatní cesty vedené nemáme, ale jsou zakresleny na lesnických mapách. Jedná se většinou o cesty příbližovací, které nemají vozovku. V případě návaznosti na důležitou cestní síť a Vašeho zvažení, že tyto cesty je nutné evidovat, mohou být cesty zakresleny.

U lesních cest v majetku České republiky a ve správě LČR, s.p. trváme na ponechání ochrany pozemků určených plnění funkcí lesa (u ostatních ploch).

 S pozdravem

„Lesu zdar!“

Ing. Petra Zavřelová

lesní správkyňe

Krajský pozemkový úřad pro
Jihomoravský kraj

Pobočka Blansko

Ing. Vladislav Čípek

Pořičí 1569/18

678 42 Blansko

VÁŠ DOPIS ZN.	ČÍSLO JEDNACÍ	SPISOVÁ ZNAČKA	DATUM
	LCR144/002220/2013	144/2013/84/13.4	12.10.2013
VYŘIZUJE	TELEFON	GSM	FAX
Ing. Vaňková	956144108	724 523 929	516 428 598
			E-MAIL
			vankova.ls144@lesy.cz

Věc : Komplexní pozemkové úpravy Knínice u Boskovic – lesní cesty

Lesy České republiky, s.p., Lesní správa Černá Hora, prověřila zakreslení lesních cest v katastrálním území Knínice u Boskovic.

U cest C70, C67 a C31 není, z pohledu LČR, s.p., nutné cesty zakreslovat do budoucí DKM.

Cesty, které již byly polohově zaměřeny: C50, C79, C61, C83, C54 máme vedené v majetku, protože byly stavebně upravovány. Ostatní cesty vedené nemáme, ale jsou zakresleny na lesnických mapách. Jedná se většinou o cesty přibližovací, které nemají vozovku. V případě návaznosti na důležitou cestní síť a Vašeho zvažení, že tyto cesty je nutné evidovat, mohou být cesty zakresleny.

U lesních cest v majetku České republiky a ve správě LČR, s.p. trváme na ponechání ochrany pozemků určených plnění funkcí lesa (u ostatních ploch).

S pozdravem

„Lesu zdar!“

Ing. Petra Zavřelová

lesní správkyň

AGROPROJEKT s.r.o.
Slavičková 840/1b
PSČ 638 00 Brno

Čj: O/2014/00870

V Kralupech nad Vltavou dne 9.5. 2014


Věc: Vyjádření k komplexní pozemkové úpravě k.ú. Knínice u Boskovic

K vaší žádosti o ke komplexní pozemkové úpravě v katastrálním území Knínice u Boskovic sděluji, že společnost MERO ČR,a.s., v tomto katastrálním území nevlastní pozemkové parcely, ani zde na pozemcích jiných vlastníků nemá situována zařízení, event. práva odpovídající právům věcných břemen, svědčící v její prospěch.

S pozdravem

Jiří Pánek

specialista pro majetkoprávní vztahy



Městský úřad Boskovice
odbor dopravy
nám. 9. května 954/2, 680 11 Boskovice

Čj.: SMBO 5108/2014 DOP

Vyřizuje: Jaroslav Krivánek

Tel.: 516 488 781

E-mail: krivanek.mu@boskovice.cz

Datum: 7.4.2014

Krajský pozemkový úřad pro JM kraj

Pobočka Blansko

Pořičí 1569/18

678 42 Blansko

Vyjádření k řízení „Komplexní pozemkové úpravy v katastrálním území Knínice u Boskovic“.

Katastrálním územím Knínice u Boskovic prochází silnice II/374 Jevíčko-Boskovice-Blansko-Adamov-Brno a silnice III/37414 Boskovice-Sudice-Drvalovice. Komplexní pozemkové úpravy se dotknou silničních pozemků silnic II a III. tříd, jejich ochranných pásem a případně i tras výhledové silniční sítě a místních a popř. účelových komunikací.

Z hlediska silničního správního úřadu, jako dotčeného orgánu státní správy dáváme ke zpracování komplexních pozemkových úprav následující stanovisko:

- připojení nových či upravovaných polních cest, popř. úprava připojení ke stávajícím silnicím II. a III. tříd a místním komunikacím vyžaduje ve smyslu ustanovení § 10 zákona č. 13/1997 Sb., o pozemních komunikacích, v souladu s ust. § 11 prováděcí vyhlášky č. 104/1997 Sb., povolení místně příslušného silničního správního úřadu, které se vydává před vydáním územního rozhodnutí a nenahrazuje stavební povolení. Odvedení povrchových vod z polní cesty je nutno řešit projekčně dle podmínek vlastníka silnice II. a III. třídy resp. pověřeného správce, tj. Správa a údržba silnic JMK, oblast Blansko, a to tak, aby povrchová voda nevytékala na silnici ani nepodmáčela silniční těleso. Případné napojení srážkových vod na stávající kanalizaci, vyžaduje předchozí souhlas vlastníka dotčené kanalizace
- při projektování polních cest nutno vycházet z ČSN 73 6109
- odbočovací oblouky a parametry odbočení budou odpovídat svým provedením platným normám
- rozhodující stanovisko k návrhu KPÚ ve vztahu ke stávajícím silnicím II. a III. tříd vydá na základě Vaší žádosti jejich majetkový správce, kterým je Správa a údržba silnic Jihomoravského kraje, oblast Blansko, Komenského 2, 678 01 Blansko
- za výhledovou silniční síť si požádejte o stanovisko Krajský úřad Jihomoravského kraje, odbor dopravy Brno.
- rozhodující stanovisko k návrhu ve vztahu k místním, popř. veřejně přístupným účelovým komunikacím vydá na základě Vaší žádosti jejich majetkový správce.

Odbor dopravy MěÚ Boskovice, jako dotčený orgán státní správy **s o u l a s í** ve smyslu § 9, odst. 10 zákona č. 139/2002 Sb., o pozemkových úpravách a pozemkových úřadech a o změně zákona č. 229/1991 Sb., o úpravě vlastnických vztahů k půdě a jinému zemědělskému majetku, ve znění pozdějších předpisů (dále jen zákon), s návrhem Komplexní pozemkové úpravy v katastrálním území Knínice u Boskovic vypracovaným v souladu s ustanovením § 9 odst. 8 zákona, jako plánu společných zařízení, vyhotovený zhotovitelem společností Agroprojekt PSO s.r.o., Brno, Slavičkova 840/1b, 638 00 Brno.



Ing. Milada Bělehrádková
vedoucí odboru dopravy

MĚSTSKÝ ÚŘAD BOSKOVICE
ODBOR TVORBY A OCHRANY ŽIVOTNÍHO PROSTŘEDÍ
Márasarykova náměstí 4/2, 680 18 Huskovice

Č. j. : DMBO5358/2014/TOŽP/Me
Sp. znak: 202.. Skart. znak/ lhůta: V/5
Vaše zn.: SPU 135623/2014
Vytiskuje /linka : Ing. Menšíková /657
V Boskovicích dne: 9. 4. 2014

Státní pozemkový úřad
Doručeno: 14. 04. 2014
SPU 168217/2014
listy: 1 přílohy
druh:



Státní pozemkový úřad, Husinecká 1024/II a, 130 00 Praha 3, IČ.: 013 12 774
Krajský pozemkový úřad pro Jm kraj, Pobočka Blansko
Poříčí 1569/18, 678 42 Blansko I
Ing. Vladislav Čípek

Komplexní pozemkové úpravy v k. ú. Knínice u Boskovic – vyjádření k plánu společných zařízení

Městskému úřadu v Boskovicích, odboru tvorby a ochrany životního prostředí byl doručen plán společných zařízení v katastrálním území Knínice u Boskovic, zpracovaný v rámci probíhající komplexní pozemkové úpravy.

Plán společných zařízení řeší opatření ke zpřístupnění pozemků pomocí cestní sítě, odvodnění zamokřených lokalit je řešeno pomocí odvodňovacích příkopů, zatrubněním a rekonstrukcí stávajících propustků.

Na základě předloženého návrhu plánu společných zařízení v k. ú. Knínice u Boskovic vydáváme následující vyjádření:

Z hlediska ochrany zemědělského půdního fondu podle zákona ČNR č. 334/1992 Sb., o ochraně zemědělského půdního fondu, v platném znění (dále jen zákon), sdělujeme následující:

Zatravnění pásů kolem cest a potoků, železnice, otevřených odvodňovacích příkopů a následná výsadba doprovodné zeleně je možná pouze za předpokladu souhlasu vlastníků dotčených pozemků vzhledem k následné údržbě pozemků – 2x ročně pokosení travních porostů i pod stromy. Doprovodná zeleň u polních a ostatních cest, potoků a odvodňovacích příkopů nesmí způsobit ztížení obhospodařování okolních zemědělských pozemků.

Z hlediska zájmů chráněných zákonem č. 114/1992 Sb., o ochraně přírody a krajiny, ve znění pozdějších předpisů (dále zákona) sdělujeme následující:

Nemáme připomínek k plánu společných zařízení v rámci zpracování návrhu komplexních pozemkových úprav v k.ú. Knínice U Boskovic.

Z hlediska zájmů chráněných zákonem č. 254/2001 Sb., o vodách a změně některých zákonů (vodní zákon) ve znění pozdějších předpisů sdělujeme:

1) Práce na stavbě musí být prováděny tak, aby bylo zamezeno znečištění terénu ropnými a jinými látkami, které by mohly vniknout do půdy a znečistit povrchové či podzemní vody.

2) Mechanizační prostředky, používané při stavbě, musí být v dobrém technickém stavu a musí být dodržována preventivní opatření k zabránění případným úkapům ropných látek. Stroje, u kterých je možný únik pohonných hmot a olejů, musí být vybaveny dostatečně velkými zachytnými vanami k zachycení úkapů, popřípadě úniku ropných látek a dalšími vhodnými prostředky pro zdolání ropné havárie.

Z hlediska zájmů chráněných zákonem č. 289/95 Sb., o lesích a o změně a doplnění některých zákonů, v platném znění

Městský úřad Boskovice, orgán státní správy lesů k předloženému návrhu požaduje níže uvedená doplnění:

1. Vylíšení a seznam staveb, které by se měly dotýkat přímo PUPFI, – pozemků určených k plnění funkcí lesa, a to v členění:
kat. území.....číslo parcely....rozsah dotčení.....druh stavby
2. Vylíšení a seznam staveb, které by se měly nacházet ve vzdálenosti do 50 ti metrů od hranice lesních pozemků, a to v členění:
kat. území....číslo PUPFL....min. vzdálenost v mdruh stavby
3. Písemné vyjádření všech vlastníků dotčených lesních pozemků (přímo i nepřímo) a písemné vyjádření odborného lesního hospodáře, tj. Lesy České republiky, s.p., Lesní správa Černá Hora, U Selkova 548, 679 21 Černá Hora, případně fyzická osoba, která smluvně tuto činnost vykonává.

Upozornění:

Cyklostezky a cyklotrasy nelze na lesních pozemcích umisťovat, pokud nejsou určeny k výstavbě platným územním plánem, který pro tyto účely musí být schválen Krajským úřadem Jm kraje – státní správou lesů.

Po předložení výše uvedených dokladů může být podána žádost o vydání závazného stanoviska ke stavbám společných zařízení.

„ Otisk úředního razítka „

Ing. Vladimír HENEK
vedoucí odboru tvorby a ochrany ŽP

M Ě S T S K Ý Ú Ř A D B O S K O V I C E
Odbor výstavby a územního plánování
Náměstí 9. května 2, 680 11 Boskovice

Č.j.: DMBO 5635/2014/S1AV

Vyřizuje: Ing.arch. Dušan Nečas
E-mail: necas.mu@boskovice.cz

Datum: 16.4.2014
Tel: 516 488 739
Fax: 516 488 710

Státní pozemkový úřad
Krajský pozemkový úřad
pro Jihomoravský kraj,
Pobočka Blansko
Poříčí 1569/18
678 42 Blansko 1

Vyjádření k Plánu společných zařízení - komplexní pozemkové úpravy v katastrálním území Knínice u Boskovic

Plán společných zařízení (opatření sloužící ke zpřístupnění pozemků, protierozní opatření pro ochranu půdního fondu, vodohospodářská opatření sloužící k neškodnému odvedení povrchových vod a ochraně území před záplavami a opatření k ochraně a tvorbě životního prostředí a zvýšení ekologické stability), je vyhotovený v rámci zpracování návrhu komplexních pozemkových úprav v katastrálním území Knínice u Boskovic.

K Vaší žádosti z hlediska územního plánování sdělujeme následující:

K Plánu společných zařízení nemáme připomínky, neboť je v souladu s podmínkami pro využití ploch s rozdílným způsobem využití v platném územním plánu Knínice u Boskovic.

otisk úředního razítka



Ing. Slavoj Horečka
vedoucí odboru výstavby a ÚP

MĚSTSKÝ ÚŘAD BOSKOVICE

Odbor správy úřadu

Č.j.: SMBO 1901/2014 OSÚ
DMBO 1928/2014 OSÚ
Vyřizuje: Ing. Alena Dvořáková

Boskovice, 3. 4. 2014

Státní pozemkový úřad
Krajský pozemkový úřad pro Jm kraj
pobočka Blansko
Pořiči 1569/18
678 42 Blansko I

Vyjádření ke komplexním pozemkovým úpravám v katastrálním území Knínice u Boskovic

K Vašemu dopisu ze dne 26. 3. 2014, zn. SPU 135623/2014, spis. zn. 2RP5753/2011-130753/04/01. Vám Městský úřad Boskovice, jako orgán státní památkové péče, v souladu se zákonem č. 20/1987 Sb., o státní památkové péči, ve znění pozdějších předpisů, sděluje:

K předloženému plánu společných zařízení, který je vyhotovený v rámci zpracování návrhu komplexních pozemkových úprav v k. ú. Knínice u Boskovic, nejsou připomínky. Jako upozornění se uvádí, že vzhledem k tomu, že se katastrální území nachází ve staré kulturní oblasti, osídlené již od pravěku, lze na jejím katastru předpokládat archeologické lokality. Katastr obce se považuje za území s archeologickými nálezy ve smyslu § 22 odst. 2 zákona č. 20/1987 Sb. Z tohoto faktu vyplývá povinnost ohlášení stavebních záměrů již v době jejich přípravy a zahájení stavebních prací v dostatečném časovém předstihu Archeologickému ústavu Akademie věd České republiky v Brně nebo Muzeu Boskovicka, Ilradní 1, 680 01 Boskovice, a umožnit těmto oprávněným odborným institucím provedení záchranného archeologického výzkumu.

S pozdravem

„OTISK ÚŘEDNÍHO RAZÍTKA“

Ing. Alena Dvořáková
Oprávněná úřední osoba pro výkon státní
správy státní památkové péče MěÚ Boskovice

Městský úřad Boskovice
Masarykovo náměstí 1/2
680 18 Boskovice

Telefon: 516 488 600

Fax: 516 452 684

úřední hodiny: pondělí a středa 8.00 - 12.00 12.30 - 17.00

E-mail: mu@boskovice.cz

www.boskovice.cz

IČO: 00279978
KB Blansko, účet 126 631

MINISTERSTVO OBRANY ČR
Agentura hospodaření s nemovitým majetkem
Odbor územní správy majetku Brno
Svatoplukova 84, PSČ 615 00 Brno – Židenice, datová schránka hjyaavk

Sp.zn.: 44226/2014-6440-OÚZ-BR

V Brně dne: 28 dubna 2014
Výtisk číslo: 1
Počet listů: 1

Agroprojekt PSO, s.r.o.
Slavičková 840/1b

638 00 B R N O

**Věc: Komplexní pozemkové úpravy v katastrálním území Knínice u Boskovic
Vyjádření k Plánu společných zařízení**

Ve smyslu § 175 zákona č.183/2006 Sb. o územním plánování a stavebním řádu (stavební zákon) a zákona č.222/1999 Sb. o zajišťování obrany České republiky v platných zněních a v souladu s rezortními předpisy (na teritoriu okresů Brno-město, Brno-venkov, Blansko, Břeclav, Hodonín, Kroměříž, Prostějov, Třebíč, Uherské Hradiště, Vyškov, Zlín, Znojmo a Bruntál, Frýdek-Místek, Jeseník, Karviná, Nový Jičín, Olomouc, Opava, Ostrava, Přerov, Šumperk, Vsetín) bylo provedeno vyhodnocení výše uvedené akce.

Ministerstvo obrany

zastoupené Odborem územní správy majetku Brno Agentury hospodaření s nemovitým majetkem, jako věcně a místně příslušným ve smyslu zákona č. 222/1999 Sb., jehož jménem jedná ředitel Odboru územní správy majetku Brno Agentury hospodaření s nemovitým majetkem
Ing. Jaroslav Valchář na základě pověření ministra obrany čj. 2499/2013-1140 ze dne 17.12.2013
ve smyslu § 7, odst.2 zákona č.219/2000 Sb.

vydává následující závazné stanovisko:

Daná akce není v rozporu se zájmy Ministerstva obrany vymezenými dle § 175 zákona č.183/2006 Sb.

V řešené lokalitě akce neevidujeme inženýrské sítě a podzemní telekomunikační vedení ve vlastnictví Ministerstva obrany.

K předloženému Plánu společných zařízení nemáme připomínek.

Souhlasíme s realizací akce tak, jak byla doložena v písemné a grafické dokumentaci.

Závazné stanovisko Ministerstva obrany je platné 2 roky a musí být vyžadováno znovu, nebude-li během této doby akce zahájena, nebo dojde-li ke změně v PSZ.


V další korespondenci, týkající se výše uvedené věci, uvádějte vždy číslo jednací spisu.

Kontaktní osoba: Ing. Lenka Martykánová, tel. 973 445 060, fax. 973 445 060

Adresa pro doručování:

*Agentura hospodaření s nemovitým majetkem, Odbor územní správy majetku Brno,
Svatoplukova 2687/84, 662 10 Brno*

*ISDS AHNM Brno-Ministerstvo obrany, Tychonova 1, 160 01 Praha, hjaavk
IČO: 60162694*


Ředitel Odboru územní správy majetku Brno
Agentury hospodaření s nemovitým majetkem
Ing. Jaroslav VALCHÁŘ
zastoupení



Agroprojekt PSO s.r.o.
Vendula Pavlíková
Slavičkova 840/1b
638 00 Brno

Naše značka:
580/14/BRA/N

Datum:
9.4.2014

Toto vyjádření je vydáváno ve smyslu zákona č. 458/2000 Sb., zákona č. 127/2005 Sb.
a zákona č. 183/2006 Sb., má platnost 2 roky od data jeho vydání.

Toto vyjádření se vztahuje výhradně k sítím ve vlastnictví BRAWA, a.s., za níž se
na základě plné moci vyjadřuje NET4GAS, s.r.o.

Věc: Komplexní pozemkové úpravy v k.ú. Knínice u Boskovic

okres: Blansko

k.ú.: Pamětice na Moravě, Sudice u Boskovic, Vanovice, Šebetov, Drvalovice, Kořenec, Okrouhlá u
Boskovic, Knínice u Boskovic, Vážany u Boskovic

**NEZASAHUJE do bezpečnostního pásma VTL plynovodu a ochranného pásma
telekomunikačního vedení ve vlastnictví BRAWA, a.s.**

V další korespondenci uvádějte vždy číslo našeho vyjádření.

NET4GAS, s.r.o.
Na Hřebenech II 1718/8, P.O.BOX 22
140 21 Praha 4 - Nusle
IČ: 27260364
DIČ: CZ27260364 (43)

Aleš Novák
Manažer, Dokumentace soustavy

Žádosti o vyjádření k VTL plynovodům nad 40 barů a telekomunikačních vedení ve vlastnictví BRAWA, a.s. zasílejte pomocí
elektronické podatelny: www.brawa.cz



Příloha k vyjádření: 580/14/BRA/N

Seznam souřadnic předmětu vyjádření:

Polygon č.1

Y [m]	X [m]
589577.090	1122195.770
589908.877	1121759.207
589646.939	1121602.045
589395.480	1121738.252
589329.122	1121560.135
589192.915	1121595.060
589039.245	1121409.957
588882.082	1121305.183
588529.340	1121193.423
587837.825	1121448.375
587338.398	1121933.832
587072.968	1122447.229
587128.848	1122754.569
586891.358	1122964.119
586430.349	1123229.549
586273.186	1123327.339
586060.144	1123669.604
585854.087	1123725.484
585263.854	1124186.493
585539.762	1124430.968
585686.447	1124937.381
586046.174	1125356.480
586336.051	1125831.460
586549.443	1126023.128
586807.888	1126051.068
587115.228	1126358.408
587185.078	1126833.388
587530.835	1126613.361
587981.367	1126033.606
588183.932	1125614.506
588197.902	1125013.796
588100.112	1124800.754
587834.682	1124538.817
587768.325	1124140.672
588568.107	1123889.212
588973.237	1123721.572
589116.429	1123920.644
589755.556	1123665.692



589842.869	1123711.095
590010.509	1123885.720
590359.758	1123784.437
590401.668	1123595.842
590761.396	1123431.695
590562.323	1122614.450
590139.731	1122813.523
589898.749	1122806.538
589734.601	1122453.795
589640.304	1122286.155

Souřadnice jsou uvedeny v souřadnicovém systému jednotné trigonometrické sítě katastrální (S-JTSK).



Agroprojekt PSO s.r.o.
Vendula Pavlíková
Slavičкова 840/1b
638 00 Brno

Naše značka:
2720/14/OVP/Z

Vyřizuje:
Milada Albrechtová

Datum:
10.4.2014

Toto vyjádření je vydáváno ve smyslu zákona č. 458/2000 Sb., zákona č. 127/2005 Sb. a zákona č. 183/2006 Sb., má platnost 2 roky od data jeho vydání.

Toto vyjádření se vztahuje výhradně k sítím ve vlastnictví NET4GAS, s.r.o.

Věc: Komplexní pozemkové úpravy v k.ú. Knínice u Boskovic

okres: Blansko

k.ú.: Pamětice na Moravě, Sudice u Boskovic, Vanovice, Šebetov, Drvalovice, Kořenec, Okrouhlá u Boskovic, Knínice u Boskovic, Vážany u Boskovic

Dotčené sítě:

Plynárenská zařízení:

Úsek plánovaného VTL plynovodu nad 40 barů DN 700

Podmínky:

1. V řešeném území se nenacházejí žádné stávající sítě ve správě NET4GAS, s.r.o.
2. Do přiložené situace jsme pro vaši informaci zakreslili předpokládanou trasu našeho záměru liniové stavby VTL plynovodu nad 40 bar DN 700 Kralice - Příbor (PS 102 Bezměrov). Jedná se o plánovaný plynovod přepravní soustavy ve smyslu zákona č. 458/2000 Sb., o podmínkách podnikání a o výkonu státní správy v energetických odvětvích a o změně některých zákonů (energetický zákon).
3. Záměr této liniové stavby je součástí platné Politiky územního rozvoje České republiky, část koridory a plochy technické infrastruktury, plynárenství. Záměr byl předán Krajskému úřadu pro Jihomoravský kraj, příslušnému odboru územního plánování a stavebního řádu, ke zpracování do Zásad územního rozvoje, kde se nyní nachází ve stavu zapracovaném do aktuální dokumentace, resp. je rovněž součástí nového návrhu ZÚR JmK. Pro vaši informaci uvádíme, že se jedná o ocelový plynovod, opatřený proti korozi tovární polyethylenovou izolací, po dokončení stavby uložený po celé délce v zemi s krytím 1 m. Ochranné pásmo tohoto plynového zařízení (dle zákona č. 458/2000 Sb. - energetický zákon) je 4 m na obě strany od půdorysu plynovodu, bezpečnostní pásmo je široké 160 m na obě strany od plynovodu.
4. Ve smyslu §9 odst. 15 zákona č. 139/2002 Sb., ve znění pozdějších předpisů požadujeme, aby tzv. plán společných zařízení respektoval také náš záměr. Trasa plánovaného VTL plynovodu byla projektantem zvolena a navržena v souladu se zásadami pro volbu trasy plynovodu, vyplývajícími zejména z TPG 702 04 "Plynovody a přípojky z oceli s nejvyšším provozním tlakem do 100 barů včetně" a z ČSN EN 1594 (386410) "Zásobování plynem - Plynovody s nejvyšším provozním tlakem nad 16 barů - Funkční požadavky", včetně souvisejících předpisů. V případě změn umístění pozemních komunikací (změn hranic pozemků) je doporučeno respektovat ochranné pásmo plánovaného VTL plynovodu i případná ochranná pásma komunikací, dodržet zásady křížení s těmito komunikacemi a podobně.
5. S ohledem na požadovaný souhlas (vyjádření) vlastníka pozemků chráněných dle zvláštních předpisů ve smyslu § 3 odst. 3 zákona o pozemkových úpravách sdělujeme, že pozemky v našem vlastnictví se v

tomto zájmovém území KPU nevyskytují. V současné době není z naší strany v tomto zájmovém území KPÚ organizováno zřizování věcných břemen.

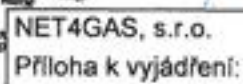
V další korespondenci uvádějte vždy číslo našeho vyjádření.

NET4GAS, s.r.o.
Na Hřebenech II 1718/8, P.O.BOX 22
140 21 Praha 4 - Nusle
IČ: 27260364
DIČ: CZ27260364 (43)





















Aleš Novák
Manažer, Dokumentace soustavy

Kontakty na vytyčení: NET4GAS, s.r.o.
Plynárenská zařízení: Region Morava - Radek Valach, Pražská 158, 642 Brno-Bosonohy, č. tel. 605 233 549



LEGENDA:

	PLYNOVOD DN 10 - DN 250
	PLYNOVOD DN 300
	PLYNOVOD DN 500
	PLYNOVOD DN 700
	PLYNOVOD DN 800
	PLYNOVOD DN 900
	PLYNOVOD DN 1000
	PLYNOVOD DN 1200
	PLYNOVOD DN 1400
	PLYNOVOD PLÁNOVANÝ
	OPTICKÝ KABEL
	METALICKÝ KABEL
	ANODOVÉ UZEMNĚNÍ
	KABEL PROTIKOROZNÍ OCHRANY
	ELEKTROPŘÍPOJKA
	OPLOCENÍ PLYNÁRENSKÉHO OBJEKTU
	STANICE KATODICKÉ OCHRANY
	ELEKTRICKÁ POLARIZOVANÁ DRENÁŽ



Příloha k vyjádření: 2720/14/OVP/Z

Seznam souřadnic předmětu vyjádření:

Polygon č.1

Y [m]	X [m]
589577.090	1122195.770
589908.877	1121759.207
589646.939	1121602.045
589395.480	1121738.252
589329.122	1121560.135
589192.915	1121595.060
589039.245	1121409.957
588882.082	1121305.183
588529.340	1121193.423
587837.825	1121448.375
587338.398	1121933.832
587072.968	1122447.229
587128.848	1122754.569
586891.358	1122964.119
586430.349	1123229.549
586273.186	1123327.339
586060.144	1123669.604
585854.087	1123725.484
585263.854	1124186.493
585539.762	1124430.968
585686.447	1124937.381
586046.174	1125356.480
586336.051	1125831.460
586549.443	1126023.128
586807.888	1126051.068
587115.228	1126358.408
587185.078	1126833.388
587530.835	1126613.361
587981.367	1126033.606
588183.932	1125614.506
588197.902	1125013.796
588100.112	1124800.754
587834.682	1124538.817
587768.325	1124140.672
588568.107	1123889.212
588973.237	1123721.572
589116.429	1123920.644
589755.556	1123665.692



589842.869	1123711.095
590010.509	1123885.720
590359.758	1123784.437
590401.668	1123595.842
590761.396	1123431.695
590562.323	1122614.450
590139.731	1122813.523
589898.749	1122806.538
589734.601	1122453.795
589640.304	1122286.155

Souřadnice jsou uvedeny v souřadnicovém systému jednotné trigonometrické sítě katastrální (S-JTSK).

Dodaná zpráva - Detail zprávy

Věc: Stanovisko - KPÚ v k.ú. Knínice u Boskovic

ID zprávy: 200765673

Typ zprávy: Přečtená Datová zpráva

Datum a čas doručení: 20. 5. 2014 v 14:53:16

Odesílatel: Obvodní báňský úřad pro území krajů Jihomoravského a Zlínského, Cejl
13, 60142 Brno, CZ

ID schránky: 95zadtp

Typ schránky: OVM

Odesílající osoba: Pověřená osoba

Zmocnění: Nezařáno

Odstavec: Nezařáno

Naše čís. jednací: SBS 10400/2014

Naše spisová zn.: SZ SBS 10400/2014/2

Vaše čís. jednací: Nezařáno

Vaše spisová zn.: Nezařáno

K rukám: Nezařáno

Do vlastních rukou: Nezařáno

Přílohy:

10400_2014.pdf (114,69 kB)



OBVODNÍ BÁŇSKÝ ÚŘAD
PRO ÚZEMÍ KRAJŮ JIHOMORAVSKÉHO A ZLÍNSKÉHO
Ceil 13 601 42 Brno

AGROPROJEKT PSO s.r.o.

Slavičkova 1b

638 00 Brno - Lesná

Váš dopis zn./ze dne
31.3.2014

Naše značka
SBS 10400/2014

V Brně
20.5.2014

Vyřizuje: Ing. Klobása

**Věc: Stanovisko k Plánu společných zařízení v rámci komplexních pozemkových úprav
v katastrálním území Knínice u Boskovic, Jihomoravský kraj.**

K Vašemu podání ze dne 31.3.2014, Obvodní báňský úřad pro území krajů Jihomoravský a Zlínský v souladu s platnými ustanoveními § 18 a § 19 zákona č. 44/1988 Sb., o ochraně a využití nerostného bohatství, ve znění pozdějších předpisů, k Plánu společných zařízení v rámci komplexních pozemkových úprav v katastrálním území Knínice u Boskovic, Jihomoravský kraj, sděluje:

1. Na Obvodním báňském úřadě pro území krajů Jihomoravský a Zlínský nejsou podle ustanovení § 29 odst. 3 zákona č. 44/1988 Sb., o ochraně a využití nerostného bohatství (horní zákon), ve znění pozdějších předpisů, evidovány dobývací prostory pro organizace, které provádějí hornickou činnost na lokalitách výhradních ložisek nerostných surovin, jež zasahují do katastrálního území Knínice u Boskovic, Jihomoravský kraj.
2. Na základě výše uvedeného Obvodní báňský úřad pro území krajů Jihomoravského a Zlínského nestanovuje podmínky k Plánu společných zařízení v rámci komplexních pozemkových úprav v katastrálním území Knínice u Boskovic, Jihomoravský kraj.

S pozdravem

„Zdař Bůh“

Ing. Jiří Šťastný
zástupce předsedy
Obvodního báňského úřadu
pro území krajů Jihomoravský a Zlínský

AGROPROJEKT PSO s.r.o.
Slavičková 1b
638 00 BRNO

VÁŠ DOPIS ZNAČKY/ZE DNE

31. 3. 2014

NAŠE ZNAČKA

PM015972/2014-203/Kil

VYŘIZUJE

Milúše Killingerová

+420 541 637 243

killingerova@pmo.cz

MÍSTO/DATUM

Brno

14. 4. 2014

Plán společných zařízení-komplexní pozemkové úpravy v k. ú. Knínice u Boskovic
(k.ú. Knínice u Boskovic; ORP Boskovice, kraj Jihomoravský, ČHP 4-15-02)

Charakteristika akce:

Dopisem ze dne 31. 3. 2014 jsme obdrželi od projektové firmy Agroprojekt PSO Brno žádost o vyjádření k přiloženému návrhu Plánu společných zařízení při Komplexní pozemkové úpravě v katastrálním území Knínice u Boskovic.

Předmětem pozemkových úprav je opatření sloužící ke zpřístupnění pozemků – vybudováním cest CP1-CP163, protierozní opatření pro ochranu půdního fondu, opatření k ochraně a tvorbě životního prostředí a zvýšení ekologické stability – biocentra LBC1-8, biokoridory LBC1-17, interakční prvky IP1-6, IP-ZP1-6, IP-VN1-6, vodohospodářská opatření sloužící k neškodnému odvedení povrchových vod a ochraně území před záplavami. Jako vodohospodářská opatření jsou navrhované zatravněné pásy IP-ZP1-5 a otevřené příkopy OP1-5.

Přiložena je technická zpráva a mapa Plánu společných zařízení.

I. Stanovisko správce povodí a správce vodního toku

Na základě ustanovení § 54 odst. 4 zákona č. 254/2001 Sb., o vodách a o změně některých zákonů (vodní zákon), vyhlášky Ministerstva zemědělství č.432/2001 Sb. vydává Povodí Moravy, s. p., jako správce povodí k předloženému záměru následující

stanovisko :

- a) Z hlediska plánování v oblasti vod je uvedený záměr v souladu se zájmy hájenými Plánem povodí. Uvedený záměr je tedy možný.
- b) Z hlediska dalších zájmů chráněných zákonem č. 254/2001 Sb., o vodách a o změně některých zákonů, souhlasíme s předloženým záměrem.

Povodí Moravy, s.p., závod Dyje, provoz Blansko (678 01 Blansko, Poříčí 7, vedoucí Ing. Radka Macháčková, tel. 516 414 961 jako přímý správce níže jmenovaných vodních toků, které se nachází na katastrálním území Knínice u Boskovic s předloženým návrhem Plánu společných zařízení souhlasí za předpokladu dodržení následujících podmínek

- Upozorňujeme, že v zájmovém území k. ú. Knínice u Boskovic spravuje Povodí Moravy, s.p., závod Dyje, provoz Blansko
 - VVT Bělá - IDVT 10102075
 - DVT Knínický potok-IDVT 10198421
 - DVT Pamětický Potok-IDVT 10189958 – PM, s.p. eviduje v ř.km 0,000-2,100 vegetační úpravu z roku 1971 a v ř.km 2,100-3,120 vegetační úpravu z roku 1959
 - DVT Osaka –IDVT 10201058
 - DVT Loučnický-IDVT 10205527
 - DVT Semíč-IDVT 10188552
 - DVT Sudický potok-IDVT 10200660
 - bezejmenné DVT-IDVT 10204552, 10200733 a 10192247
- Požadujeme, aby všechny navržené stavby a změny stávajícího stavu pozemků, které se dotknou koryt námi spravovaných vodních toků, nebo jejich manipulačních pruhů v šířce 6-12 m od jejich břehových hran, byly s pracovníky provozu Blansko v rámci stavebního řízení projednány.
- Každé nové zaústění odvodňovacích příkopů do vodních toků, které jsou určeny do správy Povodí Moravy, s.p. nebo jiné dotčení těchto vodních toků (propustky, mosty, revitalizace, ... atd.) je nutné ve fázi zpracování PD pro jejich realizaci předložit přímému správci k vyjádření, a to provozu Blansko (678 01 Blansko, Poříčí 7).
- Rekonstrukce propustků musí být v zastavěném území doložena ovlivněním průtokových poměrů, nelze provádět rekonstrukci bez předchozího projednání. V rámci řešené oblasti by mělo být ujasněno vlastnictví propustků, mostků a odvodňovacích příkopů.
- Pracovníci provozu Blansko budou zváni na výrobní výbory a seznamování s jednotlivými etapami postupu prací pozemkové úpravy.
- Při provádění staveb, které souvisejí s vodním tokem v naší správě, požadujeme přizvat pracovníky provozu Blansko k předání staveniště a ke kontrolním dnům.
- Vzhledem k výkonu povinností dle ust. 49 zákona č. 254/2001 Sb., bude správci zachován přístup k vodním tokům a zachována možnost užívání pozemků v souběhu s vodními toky v min. šířce 6 - 12 m od břehové hrany toku. V této vzdálenosti od toku, nebudou bez projednání se správci toku umístěny žádné stavby trvalého charakteru, včetně staveb liniových a nebudou zde vysazovány porosty, které by bránily vstupu těžké mechanizace PM, s.p. za účelem provádění údržby na vodním toku.
- Z hlediska správy toku musí být případné komunikace podél toků přizpůsobeny pojezdu těžké mechanizace.
- V případě zásahu do břehových porostů, požadujeme danou záležitost projednat se správcem toku.
- Výsadba musí být provedena mimo průtočné koryto vodního toku za břehovou hranou.
- Požadujeme konzultovat opatření, která se bezprostředně dotýkají ochrany vodního toku.
- Požadujeme předložit k odsouhlasení prováděcí dokumentaci všech objektů, které se dotknou zájmů Povodí Moravy, s.p.
- Stroje a dopravní prostředky nebudou v korytě vodních toků ani v jejich blízkosti parkovány, opravovány a doplňovány pohonnými hmotami.
- Odpad ze stavby bude likvidován v souladu se zákonem č. 185/2001 Sb.

II. Vyjádření Povodí Moravy s. p. z hlediska majetkoprávních vztahů

- Upozorňujeme, že prostorové a funkční uspořádání pozemků se může dotknout zájmů Povodí Moravy, s.p.
- V řešeném území má ve vlastnictví ČR-s právem hospodařit s majetkem státu pro Povodí Moravy, s.p. pozemky zapsané na LV 253.
- Požadujeme majetkově vyřešit pozemky tvořící vodní tok tak, aby byly zapsané na LV pro Povodí Moravy, s.p..
- Upozorňujeme, že dojde-li v rámci KPÚ k dotčení pozemku, který je ve vlastnictví státu a právo hospodařit s tímto majetkem má Povodí Moravy, s.p., je nutné získat před vydáním stavebního povolení vlastnická nebo jiná práva k dotčenému pozemku.
- Povodí Moravy, s.p. neponese odpovědnost za škody na majetku zhotovitele, které mohou vzniknout při povodňových stavech.
- V případě potřeby řešení majetkoprávních vztahů je nutno tyto otázky řešit na útvaru správy majetku Povodí Moravy, s.p., **závod Dyje**, Husova 760, 675 71 Náměšť nad Oslavou, paní Ilona Nováková, tel. 541 637 366.
- Upozorňujeme, že Povodí Moravy, s.p. nepřevzme nic z nově vybudovaného do své správy ani majetku a neponese žádnou odpovědnost za případné škody spojené s výkonem povinnosti správce toku, vzniklé průchodem velkých vod a vývojem koryta vodního toku.
- **Dále upozorňujeme, že k dořešení majetkoprávních vztahů je nutné příslušnému útvaru správy majetku závodu předložit také doklady o tom, zda dotčené pozemky nejsou předmětem restituce církevního majetku dle zákona č. 428/2012 Sb., případně zda tento nárok na restituci církevního majetku byl již uplatněn.**
Bez prokázání negativní lustrace dotčených pozemků nebude možné uzavřít majetkoprávní vztahy s naším státním podnikem.

Doba platnosti tohoto stanoviska je 2 roky, nebude-li využito pro vydání platného rozhodnutí nebo opatření vodoprávního nebo jiného správního úřadu.

Povodí Moravy, s.p.
601 75 Bmo, Dřevařská 11
IČO:70890013, DIČ:CZ70890013

43-


Ing. Pavel Bíza
vedoucí útvaru správy povodí

Na vědomí
PM, s.p., provoz Blansko
PM, s.p., závod Dyje

Agroprojekt PSO s.r.o.
Slavičková 840/1b
63800 Brno

naše značka
5000934738

vyřizuje
Michaela Chyczyiová

datum
13.05.2014

Věc:

Komplexní pozemkové úpravy v k.ú. Knínice u Boskovic

K.ú. - p.č.: Vanovice, Drvalovice, Kořenec, Sudice u Boskovic, Pamětice na Moravě, Okrouhlá u Boskovic, Vážany u Boskovic, Šebetov, Knínice u Boskovic

Stavebník: Agroprojekt PSO s.r.o., Slavičková 840/1b, 63800 Brno

Účel stanoviska: Existence sítě

RWE GasNet, s.r.o., jako provozovatel distribuční soustavy (PDS) a technické infrastruktury, zastoupený RWE Distribuční služby, s.r.o., vydává toto stanovisko:

Přílohou Vám předáváme orientační situaci plynárenských zařízení (PZ) ve správě naší společnosti.

Poskytnutá orientační situace slouží pouze pro informaci o poloze PZ. Nenahrazuje stanovisko provozovatele distribuční soustavy ke stavebnímu záměru a nelze ji použít k povolení nebo pro realizaci stavby. Pro tento účel předložte Žádost o vydání stanoviska včetně předepsané dokumentace ve smyslu stavebního zákona č. 183/2006 Sb. v platném znění.

Informace o možnosti poskytnutí polohy stávajících plynárenských zařízení ve správě RWE GasNet, s.r.o. v digitální podobě získáte na adrese: www.rwe-distribuce.cz/cs/zadost-o-vektorova-data/

Poloha a rozsah PZ uvedený v příloze je platný ke dni vydání tohoto stanoviska.

V zájmovém území se mohou nacházet plynárenská zařízení jiných vlastníků či správců, případně i dlouhodobě nefunkční/neprovozovaná plynárenská zařízení bez dostupných informací o jejich poloze.

Za správnost a úplnost dokumentace předložené s žádostí včetně jejího souladu s platnými předpisy plně zodpovídá její zpracovatel. Stanovisko nenahrazuje případná další stanoviska k jiným částem stavby.

V případě další korespondence nebo jednání (např. změna stavby) uvádějte naši značku - 5000934738 a datum tohoto stanoviska. Kontakty jsou k dispozici na www.rwe-ds.cz nebo Zákaznická linka 840 11 33 55.



Michaela Chyczyiová
technik PZ MS-Brno 7
odděl. reg. oper. správy sítí Brno
RWE Distribuční služby, s.r.o.
+420532227557
michaela.chyczyiova@rwe.cz

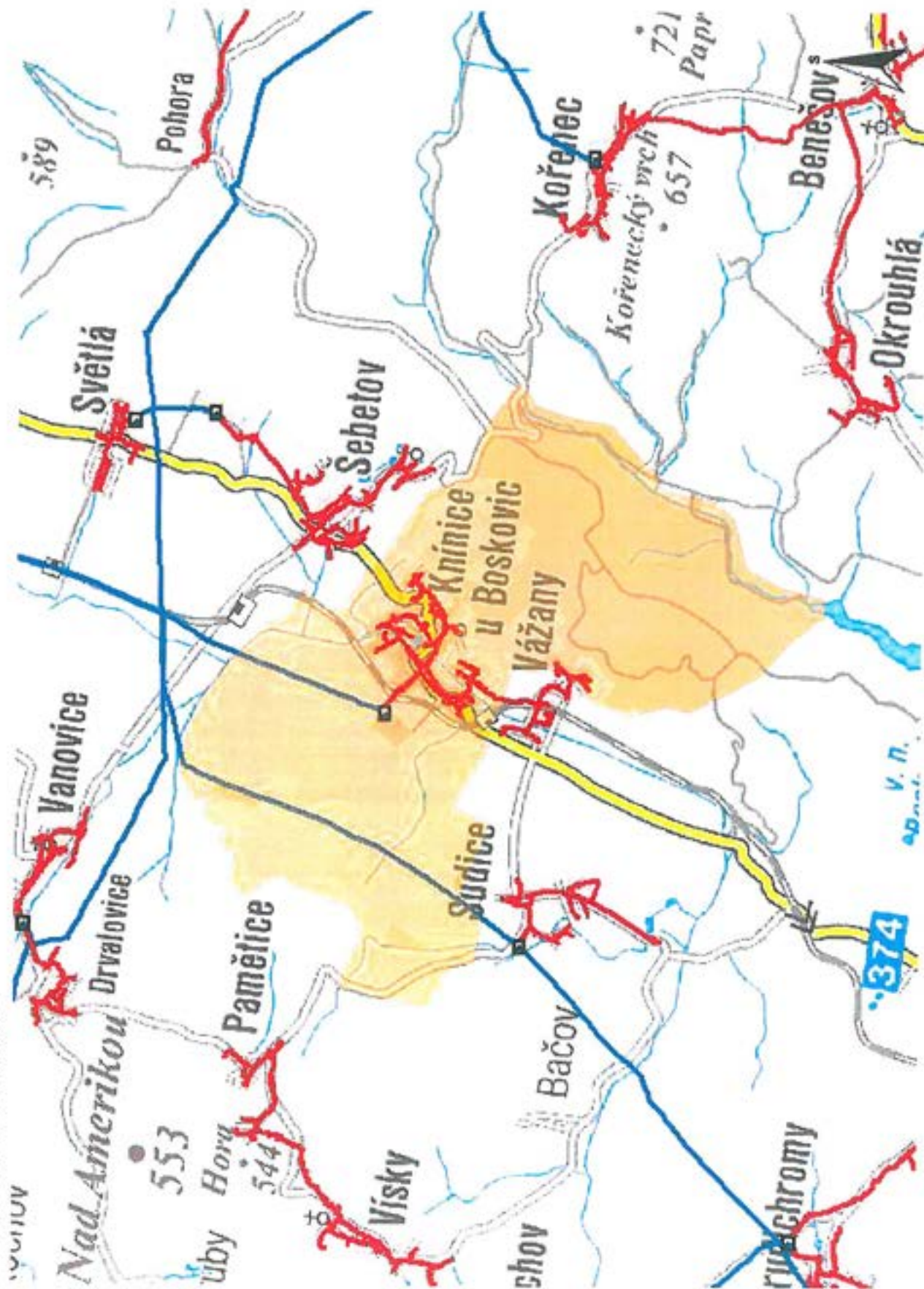
RWE Distribuční služby, s.r.o.

Plynárenská 499/1
657 02 Brno
T +420532221111
F +420545578071
E info_ds@rwe.cz
I www.rwe.cz
IČ: 27935311
DIČ: CZ27935311

Zapsán do obchodního rejstříku:
Krajský soud v Brně
oddíl C, vložka 57165
26.07.2007

Bankovní spojení:
ČSOB a.s.
Číslo účtu: 17837923
Kód banky: 0300

Přílohy: Orientační zakres plynárenského zařízení



Legenda:

linie	NTL	STL	VTL	WTL	nefunkční	výstavba
plynovodu						
regulační stanice						
ochranné zařízení						
kabel						
elektropřípojka						
kabel protikoroziční ochrany						
anodové uzemnění						
stanice katodové ochrany						

Pavlíková Vendula

Od: Svoboda Vladimír, Ing. [Vladimir.Svoboda@rsd.cz]
Odesláno: 20. května 2014 14:38
Komu: Pavlíková Vendula
Předmět: PSZ Knínice u Boskovic

Dobrý den,

v návaznosti na dnešní telefonát sdělujeme, že v k.ú. Knínice u Boskovic nemáme žádný pozemek s právem hospodařit s majetkem státu ve prospěch naší organizace.

V této lokalitě je pouze umístěna připravovaná R 43 v úseku možné stavby Svitávka – Velké Opatovice ve stopě tzv. Staré dálnice.

Dosud však není pro ni vypracován záborový elaborát.

Předložený PSZ proto nepřipomínkujeme, nicméně připomínáme, že obecně platí naše stanovisko sdělené dne 14.5.2012 pod naším č.j. 4348/22400/2012.

S pozdravem

Ing. Vladimír Svoboda

úředně oprávněný zeměměřický inženýr

Ředitelství silnic a dálnic ČR, Závod Brno

Šumavská 525/33, 602 00 Brno

tel.: 549 133 371 mobil: 724 981 418

www.rsd.cz, Vladimir.Svoboda@rsd.cz



V Brně dne: 15. května 2014

Vaše značka:

Naše značka: 001439/11300/2014

Agroprojekt PSO s.r.o.
Slavičková 840/1b
638 00 brnoVyřizuje: Ing. Miroslava Seidelová
tel.: 549 133 726
e-mail: miroslava.seidelova@rsd.cz**Věc: Knínice u Boskovic, okr. Blansko, kraj Jihomoravský;
vyjádření k Plánu společných zařízení v rámci komplexní pozemkové úpravy.**

K předložené žádosti o vyjádření ke komplexní pozemkové úpravě (KPÚ) na k.ú. Knínice u Boskovic sdělujeme:

Zájmovým územím zahrnutým do KPÚ v současné době procházejí následující silnice:


- II/374 Jevíčko - Boskovice - Blansko - Brno,
- III/3744 Letovice - Šebetov - Benešov,
- III/37414 Boskovice - Sudice - Drvalovice.

Ve vztahu k zájmovému území KPÚ je z hlediska výhledových záměrů ŘSD ČR na síti dálnic a silnic I. třídy sledováno vedení trasy rychlostní silnice R43. Pro tento záměr je ve výkrese KPÚ vyznačen koridor v šířce 300 m.

Z předloženého Plánu společných zařízení se budoucího záměru dotýkají navržené polní cesty C111, C112, C118 a C119, opatření proti vodní erozi a vodohospodářská opatření - zatravněné pásy IP-ZP2, IP-ZP3 v šířce 10 m navržené podél Vodního toku Loučnick a navržené zatravněné pásy vedené podél navržené polní cesty C111 IP-ZP4 v šířce 5 m z jižní strany a IP-ZP5 v šířce 10 m ze severní strany. Dále do koridoru pro umístění plánované rychlostní silnice R43 zasahují opatření k ochraně a tvorbě životního prostředí - navržené biocentrum LBC 2 Od Pamětic a navržený blokoridor LBK 6 zahrnující již částečně stávající porosty podél Pamětického potoka, které vyžadují rozšíření.

Pro úsek trasy plánované rychlostní silnice R43 vedený na k.ú. Knínice u Boskovic je v současné době zpracována technická studie "Rychlostní silnice R43 Svitávka - hranice Jihomoravského kraje" (zpracovatel HBH Projekt Brno, 12/2005). Trasa rychlostní silnice R43 dle této studie je vedena v trase "Německé dálnice". V uvedené studii jsou navrženy přeložky stávajících polních cest vedených v trase budoucí komunikace, to znamená, že navržené polní cesty C111, C112, C118 a C119 budou realizací rychlostní silnice R43 v malém rozsahu dotčeny. Rovněž dojde k dotčení výše uvedených IP-ZP2 - 5, LBC 2 a LBK 6. Vzhledem k tomu, že v současné době není k dispozici nadřazená územně plánovací dokumentace vydaná krajem, nelze určit dobu realizace záměru. Pro zajištění bezproblémové přípravy a následné realizace budoucí rychlostní silnice R43 je nutné v návrhu pozemkových úprav v rámci KPÚ na k.ú. Knínice u Boskovic **respektovat její trasu včetně vymezeného koridoru pro její umístění (v šířce 300 m)**. Není žádoucí provádění takových zásahů v daném území před realizací výše uvedeného záměru, které by mohly v budoucnu znemožnit nebo podstatně ztížit budoucí záměr.

S pozdravem


Ing. Michal Příkazský
vedoucí Odboru přípravy staveb Brno

Na vědomí: 1. MD, Odbor pozemních komunikací, nábf. L. Svobody 12, 110 15 Praha (ES)
2. ŘSD ČR Závod Brno, Úsek výstavby dálnic, Šumavská 33, 602 00 Brno

Adresa organizační složky: Ředitelství silnic a dálnic ČR, Odbor přípravy staveb Brno, Šumavská 33, 612 54 Brno



SITEL, spol. s r.o.
Společnost pro výstavbu integrovaných telekomunikací
Nad Elektrárnou 1526/45, 106 00 Praha 10

AGROPROJEKT PSO s.r.o
Slavičková 840/1b
638 00 Brno

Vaše značka

Náš značka
14d072_KoPÚ

Vyřizuje
Černý/454

V Praze dne
16.04.2014

Věc: Stanovisko ke komplexním pozemkovým úpravám v k.ú. Knínice u Boskovic

SITEL, spol. s r.o. se sídlem Baarova 957/15, 140 00 Praha 4, IČ: 44797320, zapsána v obchodním rejstříku vedeném Městským soudem v Praze, oddíl C, vložka 6725 (dále „SITEL“), sděluje:

V předmětném území není umístěno zařízení ve vlastnictví spol. SITEL.

V případě jakýchkoli dotazů nás, prosím, neváhejte kontaktovat.

S pozdravem,



Jiřina Kollárová
obchodní manažer
SITEL, spol. s r.o.

- Přílohy: žádné
- Kopie: žádné



Korespondenční adresa:

SÚS JMK, oblast Blansko
Komenského 2
678 01 Blansko

AGROPROJEKT PSO s.r.o.
Slavičková 840/1b
638 00 Brno

Váš dopis : Naše značka : 5153/2014–TSÚ/DoPe Vyřizuje: Dolníček P. V Blansku dne : 5.5.2014

K předložené žádosti o vyjádření k plánu společných zařízení, ohledně komplexní pozemkové úpravy v katastrálním území Knínice u Boskovic , sdělujeme toto stanovisko.

V naší majetkové správě je krajská silnice II/374 Jevíčko – Boskovice – Blansko - Brno. Tato silnice, v dané lokalitě, požadovaných pozemkových úprav, začíná podle staničení v km 11,079 a končí v km staničení 13,168.

Na této silnicích provádí naše organizace běžnou údržbu v rozsahu daných finančních a kapacitních možností.

V případě rekonstrukcí nebo zbudování nových vedlejších a doplňkových polních cest, požadujeme podrobněji zpracovanou projektovou dokumentaci připojení a řešení odvedení povrchových vod z jednotlivých sjezdů.

S pozdravem

*Správa a údržba silnic
Jihomoravského kraje,
příspěvková organizace kraje
Žerotínovo nám. 3/5 , 601 82 Brno*

Ing. Miloš Bažant
vedoucí oblasti Blansko

**VYJÁDŘENÍ O EXISTENCI SÍTĚ ELEKTRONICKÝCH KOMUNIKACÍ
A VŠEOBECNÉ PODMÍNKY OCHRANY SÍTĚ ELEKTRONICKÝCH KOMUNIKACÍ
SPOLEČNOSTI TELEFÓNICA CZECH REPUBLIC, A.S.**

vydané podle § 101 zákona č. 127/2005 Sb., o elektronických komunikacích a o změně některých souvisejících zákonů (zákon o elektronických komunikacích), ve znění pozdějších předpisů a § 161 zákona č. 183/2006 Sb., o územním plánování a stavebním řádu (stavební zákon) či dle dalších příslušných právních předpisů

Číslo jednací: 565711/14

Číslo žádosti: 0114 114 450

Důvod vydání Vyjádření: **Pozemkové úpravy**

Platnost tohoto Vyjádření končí dne: 2. 4. 2016.

Žadatel	AGROPROJEKT PSO s.r.o.	
Stavebník	AGROPROJEKT PSO s.r.o.	
Název akce	Komplexní pozemkové úpravy v k.ú. Knínice u Boskovic	
Zájmové území	Okres	Blansko
	Obec	Knínice u Boskovic, Kofenec, Okrouhlá, Paměťice
	Kat. území / č. parcely	Vážany u Boskovic; Vanovice; Drvalovice; Šebetov; Sudice u Boskovic; Paměťice na Moravě; Okrouhlá u Boskovic; Kofenec; Knínice u Boskovic

Žadatel shora označenou žádostí určil a vyznačil zájmové území, jakož i stanovil důvod pro vydání Vyjádření o existenci sítě elektronických komunikací a Všeobecných podmínek ochrany sítě elektronických komunikací společnosti Telefonica Czech Republic, a.s. (dále jen *Vyjádření*).

Na základě určení a vyznačení zájmového území žadatelem a na základě stanovení důvodu pro vydání Vyjádření vydává společnost Telefonica Czech Republic, a.s. (dále jen *Telefonica*) následující Vyjádření:

dojde ke střetu

se sítí elektronických komunikací (dále jen *SEK*) společnosti Telefonica, jejíž existence a poloha je zakreslena v příloženém výřezu/výřezech z účelové mapy SEK společnosti Telefonica. Ochranné pásmo SEK je v souladu s ustanovením § 102 zákona č. 127/2005 Sb., o elektronických komunikacích a o změně některých souvisejících zákonů stanoveno rozsahem 1,5 m po stranách krajního vedení SEK a není v příloženém výřezu/výřezech z účelové mapy SEK společnosti Telefonica vyznačeno (dále jen *Ochranné pásmo*).

(1) *Vyjádření* je platné pouze pro zájmové území určené a vyznačené žadatelem, jakož i pro důvod vydání *Vyjádření* stanovený žadatelem v žádosti.

Vyjádření pozbývá platnosti uplynutím doby platnosti v tomto *Vyjádření* uvedeně, změnou rozsahu zájmového území či změnou důvodu vydání *Vyjádření* uvedeného v žádosti, nesplněním povinnosti stavebníka dle bodu (2) tohoto *Vyjádření*, a nebo pokud se žadatel či stavebník bezprostředně před zahájením realizace stavby ve vyznačeném zájmovém území prokazatelně neujistí u společnosti Telefonica o tom, zda toto *Vyjádření* v době bezprostředně předcházející zahájení realizace stavby ve vyznačeném zájmovém území stále odpovídá skutečnosti, to vše v závislosti na tom, která ze skutečností rozhodná pro pozbytí platnosti tohoto *Vyjádření* nastane nejdříve.

(2) Stavebník, nebo jím pověřená třetí osoba, je povinen bez zbytečného odkladu poté, kdy zjistil, že jeho záměr, pro který podal shora označenou žádost, je v kolizi se SEK a nebo zasahuje do *Ochranného pásma SEK*, nejpozději však před počátkem zpracování projektové dokumentace stavby, která koliduje se SEK a nebo zasahuje do *Ochranného pásma SEK*, vyzvat společnost Telefonica ke stanovení konkrétních podmínek ochrany SEK, případně k přeložení SEK, a to v pracovní dny od 8:00 do 15:00, prostřednictvím zaměstnance společnosti Telefonica pověřeného ochranou sítě - Pavel Markus, tel.: 602538503, 541131489, e-mail: pavel.markus@telefonica.com (dále jen *POS*).

Číslo jednací: 565711/14

Číslo žádosti: 0114 114 450

(3) Přeložení SEK zajistí její vlastník, společnost Telefónica. Stavebník, který vyvolal překládku SEK je dle ustanovení § 104 odst. 17 zákona č. 127/2005 Sb., o elektronických komunikacích a o změně některých souvisejících zákonů povinen uhradit společnosti Telefónica veškeré náklady na nezbytné úpravy dotčeného úseku SEK, a to na úrovni stávajícího technického řešení.

(4) Pro účely přeložení SEK dle bodu (3) tohoto Vyjádření je stavebník povinen uzavřít se společností Telefónica Smlouvu o realizaci překládky SEK.

(5) Bez ohledu na všechny shora v tomto Vyjádření uvedené skutečnosti je stavebník, nebo jím pověřená třetí osoba povinen řídit se Všeobecnými podmínkami ochrany SEK společnosti Telefónica, které jsou nedílnou součástí tohoto Vyjádření.

(6) Společnost Telefónica prohlašuje, že žadateli byly pro jím určené a vyznačené zájmové území poskytnuty veškeré, ke dni podání shora označené žádosti, dostupné informace o SEK.

(7) Žadateli převzetím tohoto Vyjádření vzniká povinnost poskytnuté informace a data užít pouze k účelu, pro který mu byla tato poskytnuta. Žadatel není oprávněn poskytnuté informace a data rozmnožovat, rozšiřovat, pronajímat, půjčovat či jinak užívat bez souhlasu společnosti Telefónica. V případě porušení těchto povinností vznikne žadateli odpovědnost vyplývající z platných právních předpisů, zejména předpisů práva autorského.

V případě dotazů k Vyjádření lze kontaktovat společnost Telefónica na asistenční lince 14 111.

Přílohami Vyjádření jsou:

- Všeobecné podmínky ochrany SEK společnosti Telefónica
- Informace k vytyčení SEK
- Další přílohy (specifikace, počet listů atp.)
 - 1:1000 Výřez z digitální dokumentace SEK 21x A3
 - 1:10000 Přehledka 2x A2

Vyjádření vydala společnost Telefónica dne: 2. 4. 2014.

Telefónica Czech Republic, a.s.
Za Brumlovkou 266/2
140 22 Praha 4
DIČ CZ 60193336

188

Všeobecné podmínky ochrany SEK společnosti Telefonica**I. Obecná ustanovení**

1. Stavebník, nebo jím pověřená třetí osoba, je povinen při provádění jakýchkoliv činností, zejména stavebních nebo jiných prací, při odstraňování havárií a projektování staveb, řídit se platnými právními předpisy, technickými a odbornými normami (včetně doporučených), správnou praxí v oboru stavebnictví a technologickými postupy a učinit veškerá opatření nezbytná k tomu, aby nedošlo k poškození nebo ohrožení sítě elektronických komunikací ve vlastnictví společnosti Telefonica a je výslovně srozuměn s tím, že SEK jsou součástí veřejné komunikační sítě, jsou zajišťovány ve veřejném zájmu a jsou chráněny právními předpisy.

2. Při jakékoliv činnosti v blízkosti vedení SEK je stavebník, nebo jím pověřená třetí osoba, povinen respektovat ochranné pásmo SEK tak, aby nedošlo k poškození nebo zamezení přístupu k SEK. Při křížení nebo souběhu činností se SEK je povinen řídit se platnými právními předpisy, technickými a odbornými normami (včetně doporučených), správnou praxí v oboru stavebnictví a technologickými postupy. Při jakékoliv činnosti ve vzdálenosti menší než 1,5 m od krajního vedení vyznačené trasy podzemního vedení SEK (dále jen PVSEK) nesmí používat mechanizačních prostředků a nevhodného nářadí.

3. Pro případ porušení kterékoliv z povinností stavebníka, nebo jím pověřené třetí osoby, založené Všeobecnými podmínkami ochrany SEK společnosti Telefonica je stavebník, nebo jím pověřená třetí osoba, odpovědný za veškeré náklady a škody, které společnosti Telefonica vzniknou porušením jeho povinností.

4. V případě, že budou zemní práce zahájeny po uplynutí doby platnosti tohoto Vyjádření, nelze toto Vyjádření použít jako podklad pro vytyčení a je třeba požádat o vydání nového Vyjádření.

5. Bude-li žadatel na společnosti Telefonica požadovat, aby se jako účastník správního řízení, pro jehož účely bylo toto Vyjádření vydáno, vzdala práva na odvolání proti rozhodnutí vydanému ve správním řízení, pro jehož účely bylo toto Vyjádření vydáno, je povinen kontaktovat POS.

II. Součinnost stavebníka při činnostech v blízkosti SEK

1. Započetí činnosti je stavebník, nebo jím pověřená třetí osoba, povinen oznámit POS. Oznámení bude obsahovat číslo Vyjádření, k němuž se vztahují tyto podmínky.

2. Před započatím zemních prací či jakékoliv jiné činnosti je stavebník, nebo jím pověřená třetí osoba, povinen zajistit vyznačení tras PVSEK na terénu dle polohopisné dokumentace. S vyznačenou trasou PVSEK prokazatelně seznámí všechny osoby, které budou a nebo by mohly činnosti provádět.

3. Stavebník, nebo jím pověřená třetí osoba, je povinen upozornit jakoukoliv třetí osobu, jež bude provádět zemní práce, aby zjistila nebo ověřila stranovou a hloubkovou polohu PVSEK příčnými sondami, a je srozuměn s tím, že možná odchylka uložení středu trasy PVSEK, stranová i hloubková, činí +/- 30 cm mezi skutečným uložení PVSEK a polohovými údaji ve výkresové dokumentaci.

4. Při provádění zemních prací v blízkosti PVSEK je stavebník, nebo jím pověřená třetí osoba, povinen postupovat tak, aby nedošlo ke změně hloubky uložení nebo prostorového uspořádání PVSEK. Odkryté PVSEK je stavebník, nebo jím pověřená třetí osoba, povinen zabezpečit proti prověšení, poškození a odcizení.

5. Při zjištění jakéhokoliv rozporu mezi údaji v projektové dokumentaci a skutečností je stavebník, nebo jím pověřená třetí osoba, povinen bez zbytečného odkladu přerušit práce a zjištění rozporu oznámit POS. V přerušovaných pracích lze pokračovat teprve poté, co od POS prokazatelně obdržel souhlas k pokračování v pracích.

6. V místech, kde PVSEK vystupuje ze země do budovy, rozváděče, na sloup apod. je stavebník, nebo jím pověřená třetí osoba, povinen vykonávat zemní práce se zvýšenou mírou opatrnosti s ohledem na ubývající krytí nad PVSEK. Výkopové práce v blízkosti sloupů nadzemního vedení SEK (dále jen NVSEK) je povinen provádět v takové vzdálenosti, aby nedošlo k narušení jejich stability, to vše za dodržení platných právních předpisů, technických a odborných norem, správné praxi v oboru stavebnictví a technologických postupů.

7. Při provádění zemních prací, u kterých nastane odkrytí *PVSEK*, je povinen stavebník, nebo jím pověřená třetí osoba před zakrytím *PVSEK* vyzvat *POS* ke kontrole. Zához je oprávněn provést až poté, kdy prokazatelně obdržel souhlas *POS*.

8. Stavebník, nebo jím pověřená třetí osoba, není oprávněn manipulovat s kryty kabelových komor a vstupovat do kabelových komor bez souhlasu společnosti *Telefónica*.

9. Stavebník, nebo jím pověřená třetí osoba, není oprávněn trasu *PVSEK* mimo vozovku přejíždět vozidly nebo stavební mechanizací, a to až do doby, než *PVSEK* řádně zabezpečí proti mechanickému poškození. Stavebník, nebo jím pověřená třetí osoba, je povinen projednat s *POS* způsob mechanické ochrany trasy *PVSEK*. Při přepravě vysokého nákladu nebo mechanizace pod trasou *NVSEK* je stavebník, nebo jím pověřená třetí osoba, povinen respektovat výšku *NVSEK* nad zemí.

10. Stavebník, nebo jím pověřená třetí osoba, není oprávněn na trase *PVSEK* (včetně ochranného pásma) jakkoliv měnit niveletu terénu, vysazovat trvalé porosty ani měnit rozsah a konstrukci zpevněných ploch (např. komunikací, parkovišť, vjezdů aj.).

11. Stavebník, nebo jím pověřená třetí osoba, je povinen manipulační a skladové plochy zřizovat v takové vzdálenosti od *NVSEK*, aby činnosti na/v manipulačních a skladových plochách nemohly být vykonávány ve vzdálenost menší než 1m od *NVSEK*.

12. Stavebník, nebo jím pověřená třetí osoba, je povinen obrátit se na *POS* v průběhu stavby, a to ve všech případech, kdy by i nad rámec těchto Všeobecných podmínek ochrany *SEK* společnosti *Telefónica* mohlo dojít ke střetu stavby se *SEK*.

13. Stavebník, nebo jím pověřená třetí osoba, není oprávněn užívat, přemísťovat a odstraňovat technologické, ochranné a pomocné prvky *SEK*.

14. Stavebník, nebo jím pověřená třetí osoba, není oprávněn bez předchozího projednání s *POS* jakkoliv manipulovat s případně odkrytými prvky *SEK*, zejména s ochrannou skříň optických spojek, optickými spojkami, technologickými rezervami či jakýmkoliv jiným zařízením *SEK*. Stavebník, nebo jím pověřená třetí osoba, je výslovně srozuměn s tím, že technologická rezerva představuje několik desítek metrů kabelu stočeného do kruhu a ochranou optické spojky je skříň o hraně cca 1m.

15. Stavebník, nebo jím pověřená třetí osoba, je povinen každé poškození či krádež *SEK* neprodleně od okamžiku zjištění takové skutečnosti, oznámit *POS* nebo poruchové službě společnosti *Telefónica*, telefonní číslo 800 184 084, pro oblast Praha lze užít telefonní číslo 241 400 500.

III. Práce v objektech a odstraňování objektů

1. Stavebník, nebo jím pověřená třetí osoba, je povinen před zahájením jakýchkoliv prací v budovách a jiných objektech, kterými by mohl ohrozit stávající *SEK*, prokazatelně kontaktovat *POS* a zajistit u společnosti *Telefónica* bezpečné odpojení *SEK*.

2. Při provádění činností v budovách a jiných objektech je stavebník, nebo jím pověřená třetí osoba, povinen v souladu s právními předpisy, technickými a odbornými normami (včetně doporučených), správnou praxí v oboru stavebnictví a technologickými postupy provést mimo jiné průzkum vnějších i vnitřních vedení *SEK* na omítce i pod ní.

IV. Součinnost stavebníka při přípravě stavby

1. Pokud by činností stavebníka, nebo jím pověřené třetí osoby, k níž je třeba povolení správního orgánu dle zvláštního právního předpisu, mohlo dojít k ohrožení či omezení *SEK*, je stavebník, nebo jím pověřená třetí osoba, povinen kontaktovat *POS* a předložit zakreslení *SEK* do příslušné dokumentace stavby (projektové, realizační, koordinační atp.).

2. V případě, že pro činnosti stavebníka, nebo jím pověřené třetí osoby, není třeba povolení správního orgánu dle zvláštního právního předpisu, je stavebník, nebo jím pověřená třetí osoba, povinen předložit zakreslení trasy *SEK* i s příslušnými kótami do zjednodušené dokumentace (katastrální mapa, plánec), ze které bude zcela patrná míra dotčení *SEK*.

3. Při projektování stavby, rekonstrukce či přeložky vedení a zařízení silových elektrických sítí, elektrických trakcí vlaků a tramvají, nejpozději však před zahájením správního řízení ve věci povolení stavby, rekonstrukce či přeložky vedení a zařízení silových elektrických sítí, elektrických trakcí vlaků a tramvají, je stavebník, nebo jím pověřená třetí osoba, povinen provést výpočet rušivých vlivů, zpracovat ochranná opatření a předat je POS. Stavebník, nebo jím pověřená třetí osoba, není oprávněn do doby, než obdrží od POS vyjádření k návrhu opatření, zahájit činnost, která by mohla způsobit ohrožení či poškození SEK. Způsobem uvedeným v předchozí větě je stavebník, nebo jím pověřená třetí osoba, povinen postupovat také při projektování stavby, rekonstrukce či přeložky produktovodů s katodovou ochranou.

4. Při projektování stavby, při rekonstrukci, která se nachází v ochranném pásmu radiových tras společnosti Telefonica a překračuje výšku 15 m nad zemským povrchem, a to včetně dočasných objektů zařízení staveniště (jeřáby, konstrukce, atd.), nejpozději však před zahájením správního řízení ve věci povolení takové stavby, je stavebník nebo jím pověřená třetí osoba, povinen kontaktovat POS za účelem projednání podmínek ochrany těchto radiových tras. Ochranné pásmo radiových tras v šíři 50m je zakresleno do situačního výkresu. Je tvořeno dvěma podélnými pruhy o šíři 25 m po obou stranách radiového paprsku v celé jeho délce, resp. 25 m kruhem kolem vysílacího radiového zařízení.

5. Pokud se v zájmovém území stavby nachází podzemní silnoproudé vedení (NN) společnosti Telefonica je stavebník, nebo jím pověřená třetí osoba, před zahájením správního řízení ve věci povolení správního orgánu k činnosti stavebníka, nebo jím pověřené třetí osoby, nejpozději však před zahájením stavby, povinen kontaktovat POS.

6. Pokud by navrhované stavby (produktovody, energovody aj.) svými ochrannými pásmy zasahovaly do prostoru stávajících tras a zařízení SEK, či do jejich ochranných pásem, je stavebník, nebo jím pověřená třetí osoba, povinen realizovat taková opatření, aby mohla být prováděna údržba a opravy SEK, a to i za použití mechanizace, otevřeného plamene a podobných technologií.

V. Křížení a souběh se SEK

1. Stavebník, nebo jím pověřená třetí osoba, je povinen v místech křížení PVSEK se sítěmi technické infrastruktury, pozemními komunikacemi, parkovacími plochami, vjezdy atp. ukládat PVSEK v zákonných předpisy stanovené hloubce a chránit PVSEK chráničkami s přesahem minimálně 0,5 m na každou stranu od hrany křížení. Chráničku je povinen utěsnit a zamezit vnikání nečistot.

2. Stavebník nebo jím pověřená třetí osoba, je výslovně srozuměn s tím, že v případě, kdy hodlá umístit stavbu sjezdu či vjezdu, je povinen stavbu sjezdu či vjezdu umístit tak, aby metalické kabely SEK nebyly umístěny v hloubce menší než 0,6 m a optické nebyly umístěny v hloubce menší než 1 m. V případě, že stavebník, nebo jím pověřená osoba, není schopen zajistit povinnosti dle předchozí věty, je povinen kontaktovat POS.

3. Stavebník, nebo jím pověřená třetí osoba, je povinen základy (stavby, opěrné zdi, podezdívky apod.) umístit tak, aby dodržel minimální vodorovný odstup 1,5 m od krajního vedení, případně kontaktovat POS.

4. Stavebník, nebo jím pověřená třetí osoba, není oprávněn trasy PVSEK znepřístupnit (např. zabetonováním).

5. Stavebník, nebo jím pověřená třetí osoba, je při křížení a souběhu stavby nebo sítí technické infrastruktury s kabelovodem povinen zejména:

- pokud plánované stavby nebo trasy sítí technické infrastruktury budou umístěny v blízkosti kabelovodu ve vzdálenosti menší než 2 m nebo při křížení kabelovodu ve vzdálenosti menší než 0,5 m nad nebo kdekoliv pod kabelovodem, předložit POS a následně projednat zakreslení v příčných řezech,
- do příčného řezu zakreslit také profil kabelové komory v případě, kdy jsou sítě technické infrastruktury či stavby umístěny v blízkosti kabelové komory ve vzdálenosti menší než 2 m,
- neumísťovat nad trasou kabelovodu v podélném směru sítě technické infrastruktury,
- předložit POS vypracovaný odborný statický posudek včetně návrhu ochrany tělesa kabelovodu pod stavbou, ve vjezdu nebo pod zpevněnou plochou,
- nezakrývat vstupy do kabelových komor, a to ani dočasně,
- projednat s POS, nejpozději ve fázi projektové přípravy, jakékoliv výkopové práce, které by mohly být vedeny v úrovni či pod úrovní kabelovodu nebo kabelové komory a veškeré případy, kdy jsou trajektorie podvrtné a protlaků ve vzdálenosti menší než 1,5 m od kabelovodu.

Informace k vytyčení SEK

V případě požadavku na vytyčení PVSEK společností Telefónica se, prosím, obraťte na společnosti uvedené níže.

Telefónica Czech Republic, a.s. - středisko Morava jih

se sídlem: Za Brumlovkou 266/2 140 22 Praha 4 - Michle

IČ: 60193336 DIČ: CZ60193336

kontakt: tel: 541132873 obslužná doba po-pa 7 - 15 hod

Vegacom, a.s. - výhradní dodavatel společností Telefónica Czech Republic, a.s.

se sídlem: Holzova 14, 628 00 Brno

IČ: 25788680 DIČ: CZ25788680

kontakt: Luboš Bodzík, mobil: 603855439, e-mail: bodzik@vegacom.cz

CONTENT, s.r.o.

se sídlem: Karlov 1246, 594 01 Velké Meziříčí, pobočka: Okružní 28/18, 591 01 Žďár nad Sázavou

IČ: 63492164 DIČ: CZ63492164

kontakt: Martin Kalina, tel/fax: 566521721, mobil: 777702117, e-mail: kalina@content-vm.cz, vytycenisiti@seznam.cz

ELQA s.r.o.

se sídlem: Blanenská 1340, 664 34 Kuřim

IČ: 49977121 DIČ:

kontakt: Jiří Janout, tel.: 541225579, fax: 541220207, mobil: 777888102, e-mail: janout@elqa.cz

InfoTel

se sídlem: Brno, Novolíšeňská 18, PSČ: 628 00

IČ: 46981071 DIČ: CZ46981071

kontakt: Pavel Drdla, mobil: 725871746, e-mail: pavel_drdla@infotel.cz
Vlček Josef, mobil: 606722446, e-mail: josef_vlcek@infotel.cz

Jiří Novotný, Montáž, údržba a servis tel.sítí - okr. Třebíč, Znojmo

se sídlem: Akad. Práta 524, 675 55 Hrotovice, okr. Třebíč

IČ: 72377259 DIČ:

kontakt: Jiří Novotný, tel.: 568860888, mobil: 777318588, e-mail: novotny.hrotovice@seznam.cz

Josef Joura

se sídlem: Okřešice 53, okres Třebíč, 674 01

IČ: 88282091 DIČ: CZ6312180820

kontakt: Josef Joura, mobil: 602578674, e-mail: josefjoura@seznam.cz

Radim Zabloudil

se sídlem: Tábor 2356/28a, 602 00 Brno - Žabovřesky

IČ: 74899589 DIČ: CZ6210151585

kontakt: Radim Zabloudil, mobil: 602760276, e-mail: radim.zabloudil@seznam.cz

Sitel, spol. s r.o., oblast Brno

se sídlem: Vinohradská 74, 618 00 Brno-Černovice

IČ: 44797320 DIČ: CZ 44797320

kontakt: Vladimír Holík, mobil: 602171192, e-mail: vholik@sitel.cz

Příloha k Vyjádření č.j.: 565711/14

Číslo žádosti: 0114 114 450

STRATEL Telekomunikace s.r.o.

se sídlem: Rozdrojovice 112, 664 34 Brno-venkov

IČ: 26259427

DIČ: CZ26259427

kontakt: Daniel Stráský, tel/fax: 546221222, mobil: 602770022, e-mail: stratel@stratel.cz

TEMO Brno s.r.o

se sídlem: Hutařova 21, 612 00 Brno

IČ: 49436821

DIČ:

kontakt: Milan Král, tel.: 541216221, fax: 541213221, mobil: 602544583, e-mail: vytycenio2@centrum.cz

UniCab, s.r.o.,

se sídlem: Švehlova 44, 664 00 Šlapanice

IČ: 26961873

DIČ: CZ26961873

kontakt: Ing. Karel Kopecký, tel.: 548220344, fax: 548220343, mobil: 775590265, e-mail: kopecky@unicab.cz

Pavlíková Vendula

Od: Bojda Miroslav [Miroslav.Bojda@uzsvm.cz]
Odesláno: 28. dubna 2014 15:33
Komu: Pavlíková Vendula
Předmět: KPÚ Knínice
Příznak pro zpracování: Zpracovat
Stav příznaku: Červená

Vyjádření ke KPÚ Knínice u Boskovic.

Souhlasíme použitím výměry 25698 m² pro prvky Plánu společných zařízení v KoPÚ v k.ú. Knínice u Boskovic, tak jak uvádíte v e-mailu z dnešního dne. Bližší pak uvádíme následující:

Parc. č.248, 2590/1, 2590/2 a 2591 k. ú. Knínice u Boskovic jsou již od 1.4.2014 v příslušnosti hospodaření SPÚ. Parc. č.2647, 2651, 5403 a 5643 k. ú. Knínice u Boskovic jsou v současnosti převáděny také na SPÚ.

S pozdravem

Bojda, ved. ref.Blansko

29.4.2014



AGROPROJEKT PSO

Ing. Zavrtálek Jan
Slavíčkova 840/1b
Brno
638 00

Poštou

Brno, 30.4.2014

Naše zn.: IIG/04/30/2014/KPÚ_Knínice u Boskovic

Věc: vyjádření k žádosti o souhlas na akci: "Komplexní pozemkové úpravy v k.ú. Knínice u Boskovic"

na základě Vaší žádosti ze dne 31.3.2014 Vám sdělujeme, že Vodafone Czech Republic a.s., se sídlem Praha 10, Vinohradská 167, IČ: 25 78 80 01, společnost zapsaná dne 13.8. 1999 v obchodním rejstříku vedeném Městským soudem v Praze pod spisovou značkou B.6064, **souhlasí s KPÚ v k.ú. Knínice u Boskovic** za následující podmínky:

v k.ú. Knínice u Boskovic na pozemku ve zjednodušené evidenci - parcely původ Přídělový plán nebo jiný podklad (GP) parc. č. 5055, máme umístěnu základnovou stanici zařízení veřejné sítě a to na základě nájemní smlouvy s vlastníkem daného pozemku panem Josefem Vykoukalem a Marií Vykoukalovou.

V katastrálním území Knínice u Boskovic, máme také na pozemcích parc. č. 3717, 3722 a 3778 a dále na pozemcích ve zjednodušené evidenci - parcely původ Přídělový plán nebo jiný podklad na parcele č. 5312 (GP), 5320 (GP), 5329 (GP), 5697(GP), 5738 (GP), 5739 (GP), 5740 (GP), 5741 (GP), 5742 (GP) umístěn přírodní elektro-napájecí kabel pro výše uvedenou základnovou stanici s majitelem pozemku, městysem Knínice u Boskovic a dále také na pozemku ve zjednodušené evidenci - parcely původ Přídělový plán nebo jiný podklad (GP) parc. č. 5354 s majitelkou pozemku, paní PhDr. Linhartovou Danou.

Žádáme tedy, aby komplexní pozemková úprava proběhla takovým způsobem, aby nedošlo k narušení našich oprávnění ve vztahu k pozemkům dotčených předmětným zařízením veřejné sítě elektronických komunikací.

S pozdravem

Vodafone Czech Republic a.s.
Vinohradská 167, 100 00 Praha 10
IČO: 25788001, DIČ: CZ25788001
tel.: 776 971 111, fax: 776 971 922
85092

Ing. Ivana Glosová
Vodafone Czech Republic a.s.
Technická 23
616 00 Brno

Tel.: 608 014 915

Mail: ivana.glosova@vodafone.com

Na vědomí: Mgr. Martin Koutný, Vodafone Czech Republic a.s.

Vodafone Czech Republic a.s.

Vinohradská 167, 100 00 Praha 10, Czech Republic

Vodafone přičte o zákazníky: 800 77 00 77, www.vodafone.cz, IČ: 25788001, DIČ: CZ25788001

Společnost byla zapsána vložkou 13.8.1999 v obchodním rejstříku vedeném u Městského soudu v Praze, spisová značka B.6064



První zelená síť

Agroprojekt PSO s.r.o.
Slavičkova 840/1b
Brno
638 00

Váš dopis č. j.: ze dne 2.4.2014
Číslo jednací: 1046/14
Vyřizuje: Ing. Tichá
Tel.: 516427223
Datum: 15.5.2014

Věc: k.ú. Knínice, komplexní pozemkové úpravy, plán společných zařízení - vyjádření

Předložená PD řeší návrh polních cest v rámci KPÚ - pro zpřístupnění pozemků.

V k.ú. Knínice se nacházejí 2 vodovodní přívaděče, jejichž provoz zabezpečuje VAS, divize Boskovice. Jejich orientační zakreslení Vám zasíláme elektronicky v pdf. Pokud budete potřebovat zakreslení v jiném formátu, zašlete ohradu území na adresu sperkova@vasbo.cz. Jedná se o přívaděč Velké Opatovice – Boskovice vedoucí od severu k jihu a přívaděč pro Pamětice, který se nachází v západním okraji katastru.

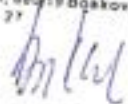
Pro získání podkladů ohledně dalších vodohospodářských zařízení, jejichž provoz VAS nezajišťuje je třeba kontaktovat obec a jejího provozovatele.

S komplexní pozemkovou úpravou spočívající v řešení polních cest souhlasíme, požadujeme dodržet následující:

1. Pro přesné určení vodovodu bude nutné na VAS objednat vytyčení (provoz 01 vodovody Boskovice – technik provozu tel. 516427230, 516427238, 516427239).
2. V rámci pozemkových úprav je třeba respektovat vodovodní přívaděče včetně ochranného pásma a objektů s nimi souvisejících (armaturních šachet apod.). Upozorňujeme, že v současné době probíhá rekonstrukce přívaděče Velké Opatovice – Boskovice.
3. Ochranné pásmo vodovodu je min. 1,5 m na obě strany od povrchu potrubí. Je konkrétně stanoveno v zákoně o vodovodech a kanalizacích – č. 274 z r. 2001 Sb. ve znění pozdějších předpisů. V ochranném pásmu nesmí být umístovány stavby, vysazovány trvalé porosty, snižováno nebo nadměrně zvyšováno krytí vodovodu.
4. Vzhledem k tomu, že polními cestami dojde k dotčení vodovodních přívaděčů, je nutné armatury na stávajícím vodovodu včetně poklopů, které budou stavbou dotčené osadit odborným způsobem do úrovně upraveného terénu. Ke kontrole provedení budou přizváni pracovníci VAS, divize Boskovice (pracovníci provozu - viz výše). Stavbami cest a příkopů u cest nesmí dojít ke snížení ani k nadměrnému zvýšení krytí vodovodu. Lze souhlasit se zvýšením krytí max. o 0,3m. Ke kontrole provádění cest v místech dotčení námi provozovaného zařízení požadujeme přizvat pracovníka VAS, divize Boskovice (pracovník provozu - viz výše).

5. Konkrétní zásahy do námi provozovaných vodohospodářských zařízení v rámci KPÚ je třeba předem projednat na VAS. Další stupeň PD požadujeme dodat na VAS k vyjádření.

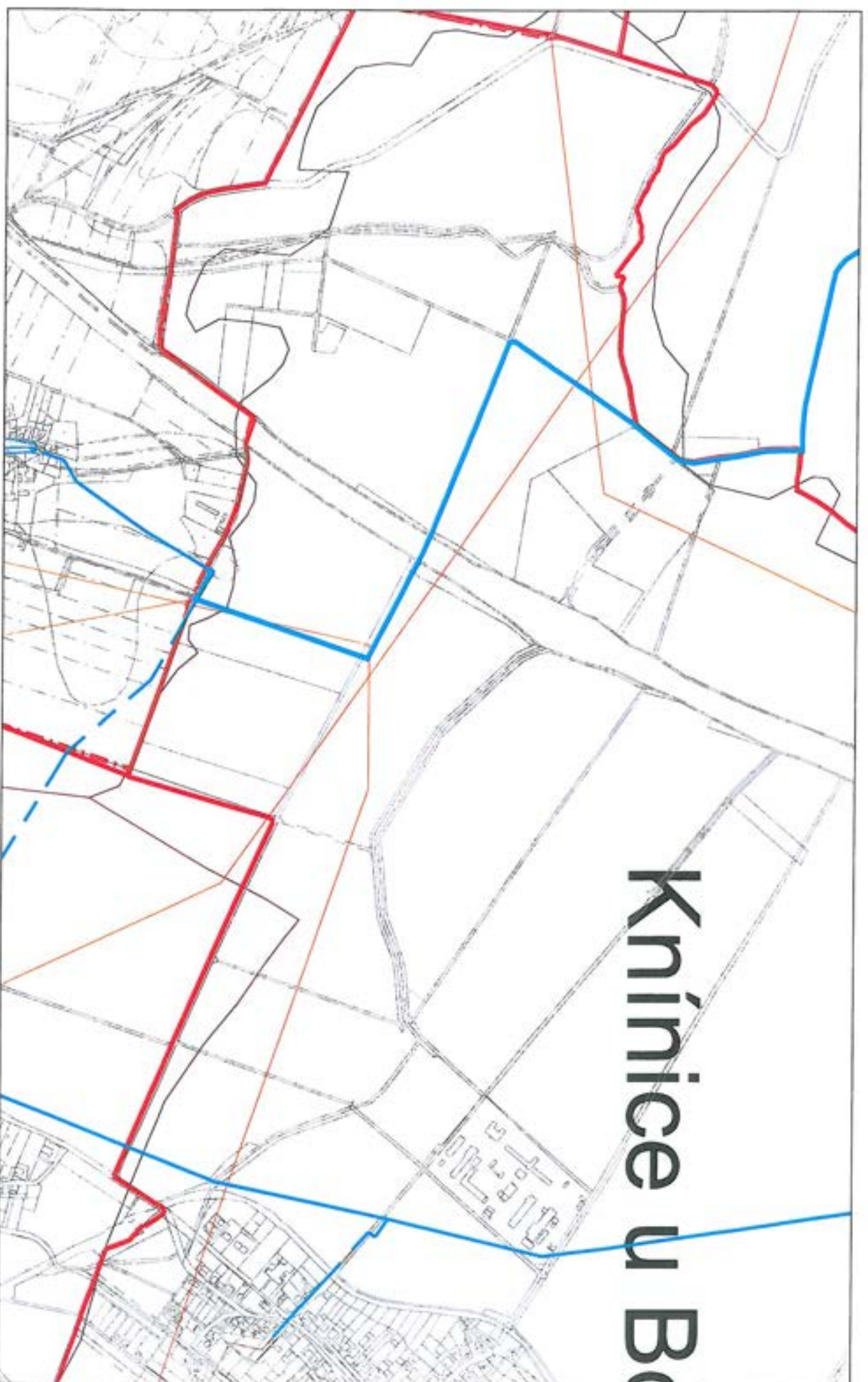
VODÁRENSKÁ AKČIOVÁ SPOLEČNOST a.
Soběšická 828/156, 638 01 Brno
divize Boskovice
17. listopadu 14, 680 19 Boskovice



Ing. Jaromír Zukal
vedoucí technického útvaru

Příloha: orientační zakreslení vodovodu (zasláno elektronicky)

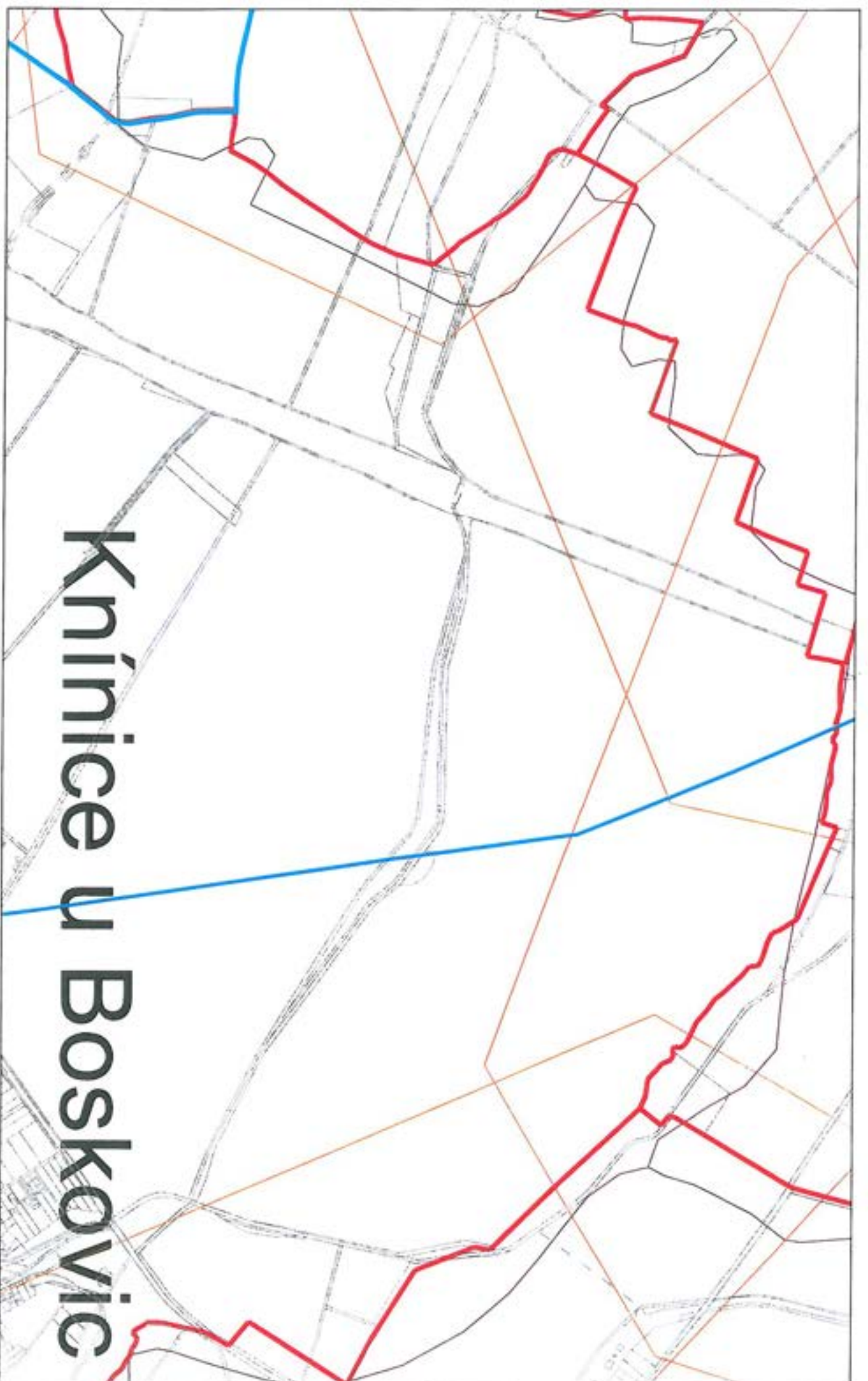
Knínice u Bo



Datum: 15.5.14



Měřítko: 1 : 10000



Datum: 15.5.14

Měřítko: 1 : 10000

Knínice u Boskovic

Adresa

AGROPROJEKT PSO s.r.o.
Ing. Zavrtálek
Slavičková 840/1b
638 00 Brno

Praha

Váš dopis č. j.:	Vyřizuje:	Vohadlo
Ze dne:	Tel./Fax:	220197391
Naše č. j.:	E-mail:	jiří_vohadlo@vuv.cz
Datum:	1.4.2014	

Vážený pane inženýre,

obdržel jsem od Vás žádost o naše vyjádření k připravovaným komplexním úpravám v katastrálním území Knínice u Boskovic. K této Vaší žádosti sdělujeme následující:

1. naše organizace je veřejnou výzkumnou institucí a nemá kompetence jako správní orgán
2. naše instituce nevlastní v dotčeném katastrálním území žádné nemovitosti ani zde nemá své jiné zájmy

S pozdravem

Jiří Vohadlo

Ved. provozního a investičního odboru

VII.4.3. Zápisy z jednání

VII.4.3. Zápisy z jednání

Poř.	Datum	Jednání
1.	24.10.2012	Zápis z úvodního jednání – seznámení s účelem, formou, obvodem KPÚ, postup při provádění pozemkových úprav, postup při stanovení nároků, analýza a PSZ, návrh nového uspořádání pozemků, 1. a 2. rozhodnutí, realizace pozemkových úprav, volba sboru zástupců
2.	30.11.2012	Zápis z jednání sboru zástupců – seznámení sboru zástupců s dosavadním průběhem prací, seznámení členů sboru zástupců s postupy při zpracování PSZ, diskuse k problematice řešeného území
3.	18.6.2013	Zápis z jednání sboru zástupců - seznámení s dosavadním průběhem prací, předložení první verze návrhu PSZ, diskuse a připomínky k návrhu
4.	10.9.2013	Zápis z kontrolního dne a jednání sboru zástupců - seznámení s dosavadním průběhem prací na KoPÚ, podrobné seznámení s navrhovaným PSZ, připomínky, vyjádření a dotazy zástupců obcí, sboru a orgánů státní správy, seznámení členů sboru se zpracováním připomínek z posledního jednání sboru do PSZ, upřesnění kategorizace cestní sítě
5.	24.1.2014	Zápis z jednání sboru zástupců – seznámení s postupem prací na KoPÚ, podrobné projednání návrhu PSZ, diskuse



POZEMKOVÝ ÚŘAD BLANSKO

SPISOVÁ ZN.: 2 RP 5753/2011-130753
NAŠE ČJ.:

Komplexní pozemkové úpravy v katastrálním území Knínice u Boskovic – záznam z úvodního jednání

Datum konání: 24. října 2012

Čas zahájení jednání: 16:10 hod.

Čas ukončení jednání: 17:05 hod.

Místo konání: Knínice u Boskovic, sál kulturního domu

Účastníci: 114 - dle presenční listiny (k nahlédnutí na Pozemkovém úřadě Blansko)

Úvodní jednání ke komplexním pozemkovým úpravám (KPÚ) v katastrálním území Knínice u Boskovic bylo svoláno Pozemkovým úřadem Blansko v souladu s ustanovením § 7 zákona č. 139/2002 Sb., o pozemkových úpravách a pozemkových úřadech a o změně zákona č. 229/1991 Sb., o úpravě vlastnických vztahů k půdě a jinému zemědělskému majetku, ve znění pozdějších předpisů (dále jen „zákon“). Pozvánka na toto jednání byla zaslána všem vlastníkům, jejichž pozemky se (dle evidence Katastrálního úřadu pro Jihomoravský kraj, Katastrálního pracoviště Boskovice, Hybešova 5) nacházejí v obvodu KPÚ. Pozvánka na úvodní jednání byla současně zaslána i všem dotčeným organizacím a orgánům státní správy.

Úvodní jednání zahájil starosta městyse Knínice u Boskovic Ing. Zdeněk Kříž. Všechny přítomné přivítal a poté předal slovo řediteli Pozemkového úřadu Blansko Ing. Stanislavu Skřípskému, který jednání dále řídil.

Ředitel pozemkového úřadu představil ostatní přítomné pracovníky pozemkového úřadu (Martinu Skotákovou, Janu Sedlákovou, Ivu Pokornou a Ing. Vladislava Čípka, který bude mít KPÚ na starosti) a zástupce zpracovatele návrhu PÚ Ing. Jana Zavrtálka a Ing. Helenu Mahelovou z AGROPROJEKTU PSO s.r.o., Brno.

V úvodu zdůraznil, že katastrální území Knínice u Boskovic je území s nedokončeným scelovacím řízením. Uvedl, že scelování bylo prováděno v souvislosti s výstavbou tzv. německé dálnice. Dokončeno mělo být vyhláškou uveřejněnou v Úředním listě II. k čemuž po r. 1948 nedošlo. KPÚ se proto budou řídit specifickým ustanovením zákona (§ 14), které běžný postup při pozemkových úpravách upravuje, např. tak, že pro schválení návrhu KPÚ není vyžadován souhlas vlastníků $\frac{3}{4}$ půdy řešené v pozemkových úpravách. Zde ředitel pozemkového úřadu uvedl, že pozemkový úřad bude před vydáním rozhodnutí tento souhlas vyžadovat. Další rozdíl je i v opravném prostředku proti rozhodnutí o schválení návrhu pozemkových úprav, kde místo odvolání k Ministerstvu zemědělství ČR, Ústřednímu pozemkovému úřadu, se podává žaloba ke krajskému soudu.

Seznámil přítomné s tím, co to jsou pozemkové úpravy - nové prostorové a funkční uspořádání pozemků, jejich zpřístupnění, řešení protipovodňové a protierozní ochrany, zvýšení ekologické stability krajiny atd., a podle jakých právních předpisů se řídí. Kromě toho lze v rámci pozemkových úprav provést vypořádání spoluvlastnictví k pozemkům (reálně rozdělit spoluvlastnictví), řeší se případné duplicitní zápisy vlastnictví a iniciuje se projednání dosud neprojednaných pozůstalostí.

Předmětem KPÚ jsou všechny pozemky v obvodu KPÚ úprav bez ohledu na dosavadní způsob jejich užívání a existující vlastnické a užívací vztahy k nim.

Obvod KPÚ tvoří celé katastrální území Knínice u Boskovic vyjma zastavěnou část obce a areál zemědělského podniku. S rozsahem obvodu byli přítomní zároveň seznámeni i v mapové části prezentace (současně s výkladem promítána).

Dále uvedl, kdo je účastníkem řízení o pozemkových úpravách a jaké jsou formy pozemkových úprav (komplexní a jednoduché), přičemž v katastrálním území Knínice u Boskovic se provádějí komplexní pozemkové úpravy.

Zpracovatelem návrhu KPÚ je firma AGROPROJEKT PSO s.r.o., Brno, Slavičkova 1b, PSČ 638 00, vybraná na základě zákona o veřejných zakázkách.

Řízení o pozemkových úpravách se považuje vždy za řízení zahájené z podnětu pozemkového úřadu (§ 6 odst. 2 zákona). Důvodem k zahájení pozemkových úprav v katastrálním území Knínice u Boskovic byl jednak požadavek obce Knínice u Boskovic ze dne 25. června 2007, jednak požadavek Katastrálního úřadu pro Jihomoravský kraj, katastrální pracoviště Boskovice (podobně jako u jiných katastrálních území s nedokončeným scelovacím řízením) a dále stav půdní držby v tomto katastrálním území. Veřejná vyhláška o zahájení pozemkových úprav vyvěšena dne 12. ledna 2012.

Přítomným ukázal, jak vypadal stav půdní držby před scelením (dle zákresu v mapě bývalého pozemkového katastru), stav po scelení a stav dle platné mapy katastru nemovitostí.

Uvedl, že v rámci KPÚ dojde i ke kontrole scelovacího řízení (zda byla všem vlastníkům poskytnuta adekvátní náhrada) porovnáním rejstříku drážebností a rejstříku náhrad.

Na závěr uvedl, že při úvodním jednání by měl být zvolen sbor zástupců, který vlastníky zastupuje při zpracování návrhu KPÚ, vyjadřuje se k plánu společných zařízení (PSZ), navrhuje a posuzuje jednotlivá opatření PSZ, vyjadřuje se k podaným připomínkám v průběhu KPÚ a spolupracuje při realizaci schválených KPÚ. Pozemkový úřad stanoví počet členů sboru, který musí být vždy lichý, v rozsahu 5 až 15 členů podle celkového počtu vlastníků a podle rozsahu řešeného území (předpokládaný počet členů sboru je 9). Kromě volených členů má sbor zástupců i členy nevolené, kterými jsou ředitel pozemkového úřadu nebo jím pověřený pracovník PÚ (v případě KPÚ Knínice u Boskovic to bude Ing. Vladislav Čípek) a zástupce obce (v případě městyse Knínice u Boskovic to bude Ing. Kamil Filip).

Další věcí, se kterou musí být vlastníci na úvodním jednání seznámeni, je určení, podle jakého cenového předpisu budou oceňovány pozemky v soupisech nároků. Pozemkový úřad podle § 14 odst. 4 zákona stanoví, že ocenění se bude provádět podle cenového předpisu platného v době vyložení soupisu nároků, tj. (nedojde-li mezitím ke změně) podle zákona č. 151/1997 Sb., o oceňování majetku a o změně některých zákonů (zákon o oceňování majetku), ve znění pozdějších předpisů, a podle vyhlášky č. 3/2008 Sb.

Poté předal slovo Ing. Vladislavu Čípkovi, který přítomné seznámil s postupem při provádění pozemkových úprav. Uvedl, že v rámci pozemkových úprav se nejdříve musí přesně stanovit území, ve kterém se pozemkové úpravy budou provádět, tzv. obvod pozemkových úprav. Pro jeho přesné vymezení se hranice obvodu (vnější – tvořená zde hranicí katastrálního území a vnitřní, tvořená přibližně zastavěnou částí obce) vyšetří za účasti komise pro zjišťování hranic pozemků (seznámil se členy komise – 7 členů, jmenovaných ředitelem pozemkového úřadu) a vlastníků z obou stran. Takto vyšetřené hranice obvodu se přesně zaměří a určí se souřadnice jejich lomových bodů. Z těchto souřadnic se pak vypočítá přesná výměra obvodu pozemkových úprav, která odpovídá stavu v terénu. Ta se porovná se stavem, jaký v tomto prostoru eviduje katastr nemovitostí. Téměř vždy se dojde k rozdílu, neboť údaje v katastru nemovitostí nejsou tak přesné, což je dáno tím, že podklady v katastru nemovitostí vycházejí z údajů tzv. stabilního katastru zakládaného po polovině 19. stol., přičemž výměra se tehdy určovala planimetricky, což včetně dalších změn, zejména nedokončeného scelovacího řízení, má vliv na kvalitu katastrálního operátu. Rozdíl ve výměře obvodu pozemkových úprav se

proto musí opravit na výměru danou ze souřadnic (pomocí přepočtového koeficientu = podíl mezi výměrou obvodu ze souřadnic / součtem výměr pozemků evidovaných v obvodu katastru nemovitostí). Každému vlastníku, který má v obvodu pozemkových úprav nějaké pozemky, se vypracuje tzv. „soutis nároků“, ve kterém jsou uvedeny všechny jeho pozemky řešené v pozemkových úpravách, včetně výměry a ostatních údajů, které jsou převzaty z evidence katastru nemovitostí. Je zde provedeno i ocenění každého vstupujícího pozemku (při stanovení ceny se vychází z kódů BPEJ – bonitovaných půdně ekologických jednotek; ke každému kódu je v oceňovací vyhlášce č. 3/2008 Sb. přiřazena cena za m²). Jeden pozemek může mít i více kódů BPEJ. Je třeba zdůraznit, že takto stanovená cena je cenou pro potřeby pozemkových úprav nikoliv tržní cenou, která zohledňuje více faktorů. V soutisu nároků je proveden součet výměr i cen všech pozemků řešených v pozemkových úpravách. Na závěr je výsledný součet na soutisu nároků každého vlastníka opraven přepočtovým koeficientem. Tato přepočtená hodnota výměry a ceny tvoří vstupní nárok vlastníka do pozemkových úprav. Soutisy nároků budou zaslány vlastníkům ke kontrole (a po dobu 15 dnů budou soutisy nároků vyloženy na Úřadu městyse Knínice u Boskovic k nahlédnutí). Vlastníkům bude zaslána tabulková část ve dvojím vyhotovení a grafická část (se zákresem umístění jejich pozemků) v jednom vyhotovení. Vlastníci budou vyzváni, aby soutis přezkontrolovali a jedno podepsané vyhotovení tabulkové části vrátili zpět pozemkovému úřadu. Zbylé části jim zůstanou pro jejich potřebu. K soutisu nároků mohou vlastníci uplatnit námítky ve lhůtě stanovené pozemkovým úřadem. K případným námítkám proti opravám výměr provedeným v důsledku nového zaměření se dle § 8 odst. 1 zákona nepřihlíží. Současně se zasláním soutisu nároků budou vlastníci informováni o místu a čase, kde budou moci případné námítky osobně projednat, nebo zde jen předat podepsaný soutis nároků. Vlastním pracem na pozemkových úpravách předchází přípravné práce, kdy se celé řešené území musí podrobně zaměřit, přičemž se nejdříve kontroluje stávající bodové pole, na které se měření navazuje (pracuje se v souřadnicovém systému S-JTSK), které se v potřebné míře doplňuje o nové body. Předmětem zaměření jsou všechny prvky obsahu katastrální mapy a další prvky polohopisu potřebné pro projektové práce jako drobné stavby, studny, meliorační zařízení (otevřené svodníky, šachty, vyústění), mostky a propustky, oplocení, všechny povrchové sítě a nadzemní znaky podzemních vedení, všechny viditelné mezníky na hranicích pozemků, řady stromů, soliterní stromy, terénní stupně, vodoteče, komunikace (včetně polních a lesních cest) apod. Současně se provádí průzkum řešeného území ať už přímo v terénu nebo z podkladů od orgánů státní správy a dotčených správců sítí. Zaměřuje se zejména na způsob současného obdělávání pozemků, stav cestní sítě, stav půdy, projevy vodní a větrné eroze, zamokření, rozmístění a stav ochranné zeleně a dalších prvků významných pro tvorbu a ochranu krajiny včetně uchování krajinného rázu, atd. Při zpracování návrhu pozemkových úprav se jako první provádí zpracování tzv. plánu společných zařízení (PSZ), což je vlastně soubor různých opatření ke zpřístupnění pozemků (navrhuje se nová cestní síť), k ochraně půdního fondu před erozí (záchytné příkopy, větrolamy, zatravnění, ...), k neškodnému odvedení povrchových vod a ochraně území před záplavami (poldry, ochranné hráze, rybníky, ...) a opatření k ochraně a tvorbě životního prostředí a zvýšení ekologické stability krajiny. Výsledný PSZ vytvoří jakousi novou kostru řešeného území, do které se pak umísťují nově navrhované pozemky. Je zde třeba zdůraznit, že podle § 10 odst. 1 vyhlášky č. 545/2002 Sb., o postupu při provádění pozemkových úprav a náležitostech návrhu pozemkových úprav, v platném znění, se při zpracování nového uspořádání pozemků nepřihlíží k požadavkům vlastníků pozemků, pokud jsou v rozporu s PSZ. Velmi důležitou roli při vytváření PSZ mají členové sboru zástupců, kteří se volí na úvodním jednání, protože zejména na jednotlivých jednáních sboru zástupců se PSZ vytváří. Členové sboru svými připomínkami a náměty mají na výslednou podobu zásadní vliv.

Je proto dobré, když jsou za členy sboru zvoleni lidé znalí problematiky řešeného území, kteří mohou upozornit na různé problémy, které by měl PSZ řešit, popř. sami mohou navrhnout, některé prvky, které by bylo vhodné do PSZ dát.

Potřebná výměra půdy pro prvky PSZ – v první řadě se použije půda, která je ve vlastnictví státu, potom půda ve vlastnictví obce a až na posledním místě půda všech vlastníků (krácením všech nároků). Pro PSZ může pozemkový úřad půdu i vykupovat. Pro vlastníka to má tu výhodu, že se nemusí o nic starat. Pozemkový úřad zabezpečí vše za něj od ocenění soudním znalcem, přes soupis kupní smlouvy po vklad do katastru nemovitostí. Jediné co vlastník musí udělat je podat formálně přiznání z daně z převodu nemovitostí (při převodu na stát se daň neplatí).

Po několika jednáních sboru zástupců bude zpracovatelem vyhotovena výsledná verze PSZ, která bude posouzena ve sboru zástupců. Poté je PSZ předložen k vyjádření dotčeným orgánům státní správy, které se k němu do 30 dnů vyjádří. Dále je PSZ předložen ke kontrole regionální dokumentační komisi a na závěr ho schvaluje zastupitelstvo obce na veřejném zasedání. Společná zařízení jsou převáděna do vlastnictví obce.

Po schválení PSZ lze přistoupit k provádění návrhu nového uspořádání pozemků, který se dělá do kostry území vytvořené PSZ. Je vhodné, aby se vlastníci již dopředu vyjádřili, jakým způsobem by chtěli pozemky nově umístit, zda požadují jejich sloučení atd. (např. již při předchozích jednáních, nebo poznámkou ve vráceném soupisu nároků apod.), aby zpracovatel s jejich požadavkem mohl počítat už při prvním návrhu nového uspořádání pozemků. Zpracovatel provede návrh nového uspořádání pozemků přičemž musí být dodržena kritéria přiměřenosti, tzn. že nově navrhované pozemky musí vstupnímu nároku odpovídat výměrou (tolerance +/- 10 %) a cenou (tolerance +/- 4 %). Překročení kritéria je možné jen se souhlasem vlastníka. Zpracovatel návrh nového uspořádání pozemků zašle vlastníkům k vyjádření soupis nových pozemků (tabulka 2x, mapka 1x) a svolá jednání, na kterém návrh nového uspořádání projedná s vlastníky. Pokud se vlastník k návrhu nevyjádří, bude vyzván pozemkovým úřadem, aby se k návrhu ve stanovené lhůtě vyjádřil. Podle ustanovení § 9 odst. 17 zákona se má za to, že vlastník s novým uspořádáním pozemků souhlasí, pokud se ve lhůtě stanovené pozemkovým úřadem k návrhu nového uspořádání nevyjádří.

Po dosažení souhlasu vlastníků min 75 % výměry řešené půdy bude zpracovaný návrh KPÚ vystaven po dobu 30 dnů k nahlédnutí. O vystavení návrhu budou účastníci řízení písemně informováni, včetně toho, že v této době mají poslední možnost uplatnit k návrhu své námítky a připomínky. Podle § 11 odst. 1 zákona č. 139/2002 Sb., se k později podaným připomínkám nepřihlíží.

Následuje fáze schvalování návrhu KPÚ. Po uplynutí třicetidenní lhůty pozemkový úřad svolá závěrečné jednání, na kterém zhodnotí výsledky pozemkových úprav a účastníky seznámí s konečnou podobou návrhu KPÚ, o kterém bude rozhodnuto. Na závěr řízení o KPÚ vydává pozemkový úřad postupně dvě rozhodnutí:

1. rozhodnutí o schválení návrhu PÚ
2. rozhodnutí o výměně nebo přechodu vlastnických práv, určení výše úhrad a lhůty podle § 10 odst. 2 zákona, popřípadě o zřízení nebo zrušení věcného břemene k dotčeným pozemkům

Prvním rozhodnutím pozemkový úřad rozhodne o schválení návrhu pozemkových úprav tehdy, pokud s ním souhlasí vlastníci alespoň tři čtvrtin výměry půdy pozemků, která je řešena v pozemkových úpravách (podle ustanovení § 14 odst. 11 zákona toto, v území s nedokončeným scelováním není vyžadováno, pozemkový úřad na tomt však bude trvat). Rozhodnutí se oznamuje veřejnou vyhláškou a doručí se všem známým účastníkům (§ 11 odst. 5 zákona). Z náležitostí návrhu se k rozhodnutí doručovanému účastníkům řízení připojí jen ta písemná a grafická část návrhu, která se dotýká konkrétního účastníka řízení. Proti prvnímu rozhodnutí lze podat opravný prostředek (podle § 14 odst. 12 se v území

s nedokončeným scelováním opravný prostředek podává k soudu - formou žaloby ke krajskému soudu; lze podat do dvou měsíců ode dne doručení rozhodnutí).

Návrh KPÚ schválený prvním rozhodnutím je závazným podkladem pro vydání druhého rozhodnutí pozemkového úřadu o výměně nebo přechodu vlastnických práv, určení výše úhrady a lhůty podle § 10 odst. 2 zákona (při překročení kritéria ceny ve prospěch vlastníka), popř. o zřízení nebo zrušení věcného břemene k dotčeným pozemkům a pro zpracování obnoveného souboru geodetických informací. Druhé rozhodnutí se oznamuje veřejnou vyhláškou a současně se doručí katastrálnímu úřadu a všem vlastníkům pozemků a osobám dotčeným zřízením nebo zrušením věcného břemene nebo změnou zástavního práva.

Toto rozhodnutí nabývá právní moci posledním dnem 15-ti denní lhůty, ode dne vyvěšení rozhodnutí veřejnou vyhláškou, současně se stává platným obnovený katastrální operát. Tímto rozhodnutím zanikají dosavadní nájemní vztahy, zatímní bezúplatné užívání a časově omezený nájem (§ 15 zákona) k předmětným pozemkům, kterých se rozhodnutí týká. Proti druhému rozhodnutí se nelze odvolat.

Poté předal slovo řediteli pozemkového úřadu Ing. Skřipskému. Ten upřesnil, že po druhém rozhodnutí budou vlastníci pozemků přímo sami plátcí daně z nemovitosti (už je nebude platit uživatel jako dosud) což je potřeba zohlednit v nových nájemních smlouvách. Daň z nemovitosti se vyměřuje podle stavu k 1. 1. kalendářního roku, na který je vyměřována a daňové přiznání se podává do 31. ledna.

Poté se zabýval realizací pozemkových úprav. Po projednání ve sboru zástupců resp. i v zastupitelstvu obce je stanoveno pořadí priorit u několika prvků PSZ, které by se měly realizovat jako první (na realizaci všech prvků PSZ samozřejmě nebudou finanční prostředky). Realizace návrhu KPÚ je zabezpečována a financována pozemkovým úřadem z finančních prostředků státního rozpočtu, ze strukturálních fondů EU, případně dalších zdrojů. Pozemkový úřad zde zajišťuje vše od zpracování projektové dokumentace, stavebního nebo vodoprávního řízení, zajištění dodavatele stavby po kolaudační řízení. Společná zařízení realizovaná podle schváleného návrhu KPÚ vlastní obec, v jejímž obvodu se nacházejí, nevyplyvá-li něco jiného z rozhodnutí o schválení návrhu KPÚ. Jiná osoba než obec se může stát bezúplatně vlastníkem společného zařízení pouze v případě, že společné zařízení má sloužit veřejnému zájmu (§ 12 odst. 4 zákona).

Do realizací výsledků KPÚ patří i vytyčování pozemků podle požadavků vlastníků. Všichni vlastníci pozemků řešených v KPÚ mají nárok na jedno bezplatné vytyčení pozemků. Tento nárok není časově omezen. Vytyčení hranic pozemků však nelze z prostředků státu hradit opakovaně. Je proto třeba zvážit, zda využít tento nárok již nyní, bezprostředně po schválení návrhu KPÚ nebo počkat, až to bude opravdu zapotřebí. Pokud si vlastník nechá vytyčit pozemky ležící v honu již nyní, jenom aby věděl, kde leží a nadále je ponechá v užívání stávajícího uživatele, může při zemědělských pracích dojít ke zničení hraničních znaků a případně další vytyčení mu už pozemkový úřad nemůže uhradit.

Jako hlavní přínosy pozemkových úprav označil možnost scelení rozptýlených drobných pozemků do větších půdních celků, vyrovnání hranic pozemků, vyřešení přístupu na každý zemědělský pozemek z navržené cestní sítě. Vytvoření plánu společných zařízení řešícího komplexně problematiku daného území (cestní síť, protierozní opatření, vodohospodářská opatření, opatření k ochraně a tvorbě životního prostředí a zvýšení ekologické stability krajiny) včetně možné realizace navržených opatření. Na tato opatření jsou poskytovány finanční prostředky ze státního rozpočtu, popř. z příslušných fondů Evropské unie. Nové mapové dílo (ve formě digitální katastrální mapy v měřítku 1:2000), kde všechny nemovitosti evidované v katastru jsou geometricky a polohově určeny číselným vyjádřením hranic pozemků daným souřadnicemi lomových bodů určených v S-JTSK (souřadnicový systém Jednotné trigonometrické sítě katastrální). Zápisem KPÚ do katastru nemovitostí tedy dojde k jednoznačnému a nezpochybnitelnému určení vlastnictví k pozemkům.

Jako další přínos pozemkových úprav uvedl dohledání nezbytných identifikačních údajů u osob, které již dříve zemřely, ale dosud jsou evidovány jako vlastníci nemovitostí, a podání podnětu k příslušnému soudu k zahájení řízení o dodatečném projednání pozůstalosti po těchto zemřelých osobách. Nesporným přínosem pro vlastníky pozemků je skutečnost, že pozemkový úřad zabezpečí (organizačně i finančně), aby nové uspořádání pozemků bylo vytyčeno a označeno v terénu podle potřeby vlastníků, a to nejdříve po nabytí právní moci rozhodnutí o schválení návrhu komplexních pozemkových úprav. Pro podílové spolum vlastníky je přínosem možnost vypořádání (reálného rozdělení) podílového spolum vlastnictví k řešeným pozemkům. Nemałym přínosem je také skutečnost, že zpracováním návrhu PÚ se obci vytváří podmínky pro čerpání finančních prostředků z různých fondů Evropské unie.

Poté přítomné seznámil s ukázkami některých realizací, které Pozemkový úřad Blansko realizoval.

Na závěr uvedl, že všechny dokumenty, které pozemkový úřad vyvěšuje na úřední desce (ať své nebo obecního úřadu), jsou zároveň vyvěšovány na internetových stránkách ministerstva zemědělství (www.cagri.cz) a seznámil přítomné s kontaktem na pozemkový úřad.

Dále předal slovo zástupci zpracovatele Ing. Janu Zavrtálkovi. Ten uvedl, co dosud v rámci KPÚ Knínice u Boskovic jejich firma udělala. Letos to bylo kontrola a doplnění bodového pole. Zaměření řešeného území. V současné době probíhá šetření obvodů KPÚ a do konce roku bude hotov průzkum území a analýza současného stavu.

Příští rok by měl být zpracován soupis nároků. Zdůraznil, aby vlastníci už při projednávání soupisu nároků uvedli, jaký mají záměr se svými pozemky (rozdělení, scelení ...).

Starosta městyse uvedl, že případné dotazy od vlastníků mohou být předávány pozemkovému úřadu i přes úřad městyse.

Následně byla dána možnost k dotazům.

Dotaz na hranici obvodu KPÚ šetřené 23. 10. 2012 vedoucí přes pozemek jednoho vlastníka, zda to má vliv na vlastnictví. – Po upřesnění problematiky odpovězeno, že na vlastnictví pozemků sousedících s obvodem nemá vyšetření hranice obvodu vliv (pozemek je složen z více parcel).

Poté Ing. Skřípský přistoupil k volbě sboru zástupců. Uvedl, že sbor zástupců si volí vlastníci pozemků řešených v pozemkových úpravách. Počet členů sboru stanoví pozemkový úřad (5 až 15) a musí být lichý. Nevoleným členem sboru je ředitel pozemkového úřadu, nebo jím pověřený pracovník pozemkového úřadu a zástupce obce. Členství ve sboru nesmí být odmítnuto vlastníkov, který vlastní alespoň 10 % výměry řešených pozemků. Počet členů sboru byl předběžně pozemkovým úřadem navržen na 9, pro nedostatečný zájem o členství ve sboru nakonec stanoven na 7.

Nevolenými členy sboru zástupců jsou:

- Ing. Čípek Vladislav, za Pozemkový úřad Blansko
- Ing. Filip Kamil, za městy Knínice u Boskovic

Jako volení členové byli navrženi:

- Josef Blažek, Knínice u Boskovic 75, 679 34
- Ing. Miroslav David, Knínice u Boskovic 9, Šebetov 8, 679 34
- Ing. Libor Dvořák, Vážany 67, 680 01
- Paedr. Petr Zavadil, Knínice u Boskovic 59, 679 34
- František Ženata, Knínice u Boskovic 134, 679 34

Ing. Skřipský navrhl, aby se o volených členech sboru zástupců hlasovalo společně. O tomto návrhu nechal hlasovat a návrh byl přítomnými schválen (zdržel se – 1, proti – 0, pro – ostatní).

Poté se hlasovalo o volených členech sboru zástupců. Navržení členové byli přítomnými vlastníky zvoleni (zdržel se – 2, proti – 0, pro – ostatní).

Následně byl dán prostor diskusi.

Jelikož se nikdo nepřihlásil, Ing. Skřipský přítomným poděkoval za účast a jednání v 17:05 ukončil.

Zapsala: Jana Sedláková
 Pozemkový úřad Blansko

Protokol

z jednání sboru zástupců konaného v rámci komplexních pozemkových úprav v katastrálním území Knínice u Boskovic

Datum konání: 30. listopadu 2012

Čas zahájení jednání: 9:15 hod

Čas ukončení jednání: 10:50 hod

Místo konání: zasedací místnost Úřadu městyse Knínice u Boskovic

Přítomni: dle prezenční listiny

V rámci řízení o komplexních pozemkových úpravách (dále jen „KPÚ“) v katastrálním území Knínice u Boskovic, bylo v souladu s ustanovením § 5 odst. 8 zákona č. 139/2002 Sb., o pozemkových úpravách a pozemkových úřadech a o změně zákona č. 229/1991 Sb., o úpravě vlastnických vztahů k půdě a jinému zemědělskému majetku, ve znění pozdějších předpisů (dále jen „zákon“), svoláno Pozemkovým úřadem Blansko na 30. listopadu 2012 první řádné jednání sboru zástupců, na které byli pozváni členové sboru zástupců a zástupci zpracovatele KPÚ. Předseda sboru zástupců byl již zvolen při prvním setkání členů sboru zástupců po skončení úvodního jednání 24. října 2012 a stal se jím Ing. Kamil Filip.

Navržený program jednání:

1. seznámení sboru zástupců s dosavadním průběhem prací na KPÚ
2. seznámení členů sboru zástupců s postupy při zpracovávání plánu společných zařízení (PSZ), včetně ukázek PSZ ze sousedních katastrálních území Šebetov a Vážany
3. diskuse k problematice řešeného území - upozornění ze strany členů sboru zástupců na problematiku místa (zamokření, eroze, ...), včetně návrhů členů sboru zástupců na obsah PSZ:
 - zpřístupnění pozemků - cestní síť, mostky, propustky, brody, železniční přejezdy apod.
 - protierozní opatření - protierozní meze, hrázky, průlehy, zasakovací pásy, záchytné příkopy, větrolamy, zatravnění, zalesnění apod.
 - vodohospodářská opatření - nádrže, rybníky, úpravy toků, odvodnění, ochranné hráze, suché poldry apod.
 - opatření k ochraně a tvorbě životního prostředí a zvýšení ekologické stability krajiny - doplnění, popřípadě odstranění zeleně, terénní úpravy apod.

Ad 1) Jednání zahájil zástupce pozemkového úřadu Ing. Čípek, který přítomné přivítal a seznámil je s dosavadním průběhem prací na KPÚ Knínice u Boskovic. Uvedl, že do 30. listopadu 2012 byla provedena analýza současného stavu, bylo provedeno zaměření celého území, včetně revize a doplnění bodového pole a bylo provedeno vyšetření průběhu hranic pozemků jak na vnitřním, tak na vnějším obvodu KPÚ.

Ad 2) Stručně uvedl, co se v PSZ řeší a jak se bude PSZ vytvářet. Uvedl, že pozemkový úřad je v rámci zpracování KPÚ v postavení investora a vlastním zpracovatelem je firma AGROPROJEKT PSO s.r.o.

Předložil členům sboru na ukázkou zpracované PSZ v sousedních katastrálních územích Šebetov a Vážany. Zdůraznil, že na zpracované PSZ musí PSZ v Knínicích navazovat.

Poté předal slovo Ing. Zavrtálkovi z AGROPROJEKTu PSO s.r.o., který přítomné seznámil s výsledky analýzy současného stavu v mapové části se zákresem obvodu KPÚ, zastavěného a zastavitelného území, místním a pomístním názvoslovím (součástí KPÚ je aktualizace), bodovými prvky, liniovými prvky, plošnými prvky, vrstevnicemi, ochrannými pásmy, polními cestami, opatřeními k tvorbě a ochraně životního prostředí, inženýrskými sítěmi apod.

Uvedl, že z PSZ je prozatím navržena předběžná kostra (předložil zákres v mapě) s jednotlivými prvky plánu k diskusi ve sboru zástupců. Požádal členy sboru o přednesení svých námětů a připomínek a dotázal se, zda je v obci problém se zaplavováním intravilánu.

Ad 3) Členové sboru zástupců se následně vyjadřovali k problematice, kterou by bylo vhodné v rámci PSZ řešit. Pokud jde o zaplavování obce, tento problém hrozí v lokalitě „Pod pilou“ (tj. směrem od obce k pile v Šebetově). Zde je na potoku ze Šebetova propustek, který je poškozen a kapacitně nestačí pojmout větší průtok vody, která se pak vylévá na pozemky směrem ke Knínicím (doloženo fotografiemi – předal pan Ženata na CD). Někteří členové sboru navrhuji jeho zrušení. Je to na zvážení, neboť přes něho vede cesta od Šebetova. Dále navrhuji pročištění potoka mezi Knínicemi a Šebetovem v úseku nad silnicí (je i v KPÚ Šebetov).

PaedDr. Zavadil předložil písemný seznam, kde navrhuje:

- obnovit cestu podél potoka od tenisových kurtů k silnici Knínice-Šebetov (p.č. 3628/3)
- navrhnout cestu od kurtů k železniční trati po p.č. 3812 s pokračováním po p.č. 3757 – jako zpevněná cesta
- v tělese ČD navrhuje zrušit propust pod tratí na p.č. 2888/42 – bývalý náhon
- zpřístupnit svoji p.č. 2486/2 cestou se zpevněným povrchem
 - buďto (přístup ze silnice od Šebetova) zpevněním cesty na p.č. 2859/3, včetně vybudování mostku v lese přes bažinatou část a pokračovat po nové cestě (vybudovat)
 - nebo vybudovat nový příjezd přes p.č. 2504/1
- mezi rybníčky na p.č. 280/12 a 280/13, přes p.č. 280/11, vybudovat mostek přes přepad vedený na jižní straně kolem vodní plochy p.č. 280/12
- podél nedokončené „Hitlerovy dálnice“ vyčlenit plochu pro ozelenění vhodnými dřevinami, které by vytvořilo protihlukovou clonu proti hluku z budoucí rychlostní komunikace
- z p.č. 2504/1 oddělit část kterou vlastní a přidělit jí samostatné p.č. – v rohu pozemků p.č. 2486/2, 2482, 2481 a 2480

Na návrh ozelenění podél „dálnice“ reagoval Ing. Zavrtálek, který zdůraznil, že je třeba respektovat ochranné pásmo. Ing. Čípek uvedl, že v kat. úz. Borotín podobné protihlukový prvek byl se souhlasem ŘSD navržen včetně souběžné cesty. Zdůraznil, že tento problém bude muset být vyřešen po dohodě s ŘSD.

Ing. Dvořák upozornil na erozní sesuv svahu na Knínické kopanině, kde bude nutno řešit odvod vody, která to způsobuje.

Ing. Filip navrhuje řešit problém odvodu vody přes skládku. Jedná se o vodu z poměrně rozsáhlého území v k. ú. Pamětice, které spádově ústí před skládkou už na k. ú. Knínice u Boskovic aniž by zde byl vyřešen odtok. Navíc zde podél oplocení skládky vede nově vybudovaný vodovod. Návrh je řešit odvod vody přes skládku do vodoteče pod skládkou.

Ing. Zavrtálek požádal členy sboru, jak si představují páteční cestní síť:

- Ing. Dvořák navrhuje, že by to měla být cesta od střediska zemědělského podniku směr železniční přejezd za Šebetovem (návaznost na navrhovanou cestu v rámci KPÚ Šebetov)
- Ing. Filip - cesta od obce kolem rybníků nahoru na lesní svážnici
- Ing. Čípek dává ke zvážení zpřístupnění pozemků východně od obce, tj. svažité území s rozdrobenou půdní drážbou a množstvím lesů, zda zde vést cestu kolem vodojemu nahoru

Pan Ženata připomněl řešení eroze kolem toků. Ing. Zavrtálek uvedl, že je zpracována mapa ohroženosti vodní erozí a řešení tohoto problému bude součástí PSZ.

Pan Blažek připomněl, že v k. ú. Knínice u Boskovic byly, zřejmě při scelování, vyčleněny pozemky na tři větrolamy mezi dálnicí a obcí. Tyto pozemky dosud existují a v rámci zpracování návrhu PSZ bude začlenění do PSZ zváženo a v rámci dalšího posuzování návrhu PSZ projednáno ve sboru zástupců.

Pro další jednání sboru zástupců bude členům sboru zaslán, společně s pozvánkou na jednání sboru, návrh PSZ zpracovaný zhotovitelem.

Zapsala: Martina Skotáková
Pozemkový úřad Blansko



Protokol

z jednání sboru zástupců konaného v rámci komplexních pozemkových úprav v katastrálním území Knínice u Boskovic.

Datum konání: 18. června 2013

Čas zahájení jednání: 8:30 hod

Čas ukončení jednání: 10:50 hod

Místo konání: zasedací místnost Úřadu městyse Knínice u Boskovic

Přítomní: dle prezenční listiny

V rámci řízení o komplexních pozemkových úpravách (dále jen „KPÚ“) v katastrálním území Knínice u Boskovic, bylo v souladu s ustanovením § 5 odst. 8 zákona č. 139/2002 Sb., o pozemkových úpravách a pozemkových úřadech a o změně zákona č. 229/1991 Sb., o úpravě vlastnických vztahů k půdě a jinému zemědělskému majetku, ve znění pozdějších předpisů (dále jen „zákon“), svoláno Pozemkovým úřadem Blansko na 18. června 2013 druhé jednání sboru zástupců, na které byli pozváni členové sboru zástupců a zástupci zpracovatele návrhu KPÚ.

Navržený program jednání:

1. Seznámení s dosavadním průběhem prací.
2. Předložení první verze návrhu PSZ se zpracováním připomínek členů sboru z posledního jednání a písemně podaných 4. února 2013
3. Diskuse a připomínky k návrhu

Ad 1) Jednání zahájil zástupce pozemkového úřadu Ing. Čípek, který přítomné přivítal. Jeden člen sboru zástupců (Miroslav David) se z jednání omluvil, další člen sboru, pan Josef Blažek, zemřel. Práce ve sboru zástupců bude dále pokračovat v šesti členech.

Seznámil členy sboru s dosavadním průběhem prací na KPÚ od posledního jednání. Bylo provedeno vyšetření hranic pozemků (za účasti vlastníků), kde se předpokládá, že i po KPÚ zůstanou na svém místě. Bylo zpracováno porovnání rejstříku držebnostního a rejstříku náhrad z bývalého scelovacího řízení, kvůli posouzení přiměřenosti náhrad ze scelovacího řízení. Připravují se podklady pro vypracování soupisu nároků (včetně získání podkladů pro ocenění lesních porostů od Lesů ČR a ÚHÚL Brandýs nad Labem).

Ad 2) + 3) S rozpracovaným návrhem PSZ seznámil přítomné Ing. Zavrtálek z Agroprojektu PSO s.r.o. Všichni členové sboru dostali od zpracovatele „*Variantu PSZ k 18.6.2013*“ v měřítku 1:7000, nad kterou byli s návrhem postupně seznamováni a o jednotlivých prvcích plánu se diskutovalo. Projednávaly se postupně tyto prvky PSZ:

- cesta CP1 – propojení obce s lesní svážnicí (návaznost na cesty směr Boskovice a Pohora); tato cesta by se měla realizovat; diskutovalo se její napojení na lesní svážnici; bude nutno zde provést podrobné výškové zaměření

- ZP1 (příkop nad zastavěnou částí obce) – protože je zde zamýšlena nová výstavba navrhuje Ing. Filip posunout příkop výše do pole o cca 70 m; nad příkopem navrhnout v zatravněném 5 m pásu výsadbu aleje; vyústění vody do Semiče bude otevřeným příkopem, který bude zároveň odvodňovat pole u příkopu
- propustek na vodním toku Osaka; v současnosti propadený; řešila se možnost jeho přesunutí až ke dráze, kde je již navrhován v rámci KPÚ Šebetov; bylo by to již mimo katastrální území Knínice u Boskovic a nebyl by ve vlastnictví městyse Knínice, proto navrženo ponechat stávající propustek na svém místě a navrhnout jeho rekonstrukci (resp. výstavbu nového); cesta, potok a místo zbořeného propustku bude výškově zaměřeno
- CP2 – cesta u hřištěm za tratí (směrem k šebetovskému nádraží) s napojením na navrženou cestu při KPÚ Šebetov; (jen v návrhu – nepředpokládá se její realizace)
- CP3 – cesta od střediska zemědělského podniku směrem k železničnímu přejezdu na silnici Šebetov – Vanovice; bude navazovat na cestu navrženou v rámci KPÚ v Šebetově; bude výškově zaměřena; nad cestou navržen větrolam; na křížení s Pamětickým potokem bude navržen nový propustek; (předpokládá se její realizace – výškopis)
- CP4 – cesta v protažení CP3 směrem na katastrální hranici s Vážanami; bude výškově zaměřena; také podél této cesty bude navržen větrolam (při návrhu nutno zohlednit trasu VN); (předpokládá se její realizace – výškopis)
- P4 - otevřený příkop nad střediskem zemědělského podniku bude protažen až po první cestu vpravo (parcely zde budou navrhovány souběžně s příkopem); bude výškově zaměřeno
- zamokření u Zemánkova kříže (lokalita u Pamětického potoka) - bylo zde opraveno vyústění odvodnění a již loni se stav zlepšil; v pozemkových úpravách není nutno řešit
- ZP4, ZP5 – zatravněné pásy podél cesty; v zatravněném pásu je elektrické vedení;
- ZP2, ZP3 – zatravněné pásy podél vodního toku; ochrana údolnice
- LBC (lokální biocentrum) pod cestou CP4 podél potoka k železnici – navrhnout jiný tvar, zamokřené místo je spíše pod cestou CP4; závěr - udělat pás podél potoka
- cesta podél Sudického potoka – vede v zamokřené lokalitě; v návrhu půjde mimo zamokřené místo, podél LBK2 (lokálního biokoridoru)
- odvodnění bezodtokové laguny za skládkou domovního odpadu – zamokření leží mimo obvod KPÚ; odvodnění je možné pouze přes skládku; navrženo umožnit odtok otevřeným příkopem, popř. uvažovat o rozšíření obvodu do sousedního katastrálního území Pamětice; je zde navíc problém, že podél hranice obvodu KPÚ je nově vybudován vodovod; zpracovatel lokalitu výškově zaměří a pozemkový úřad prověří uspořádání parcel v Paměticích kvůli možnosti rozšíření KPÚ
- zamokřené oko v poli pod skládkou – je zde vybudováno úmyslně, na návrh odboru životního prostředí MěÚ Boskovice, kvůli odběru vzorků vody odtékající ze skládky – musí zde zůstat (využít popř. jako prvek ochrany a tvorby životního prostředí a převést na obec)
- LBK5 – lokální biokoridor 5 navázat na LBK4 (nebo alespoň nějakou zelení propojit)
- LBC2 – toto lokální biocentrum členové sboru v tomto místě nechtějí (je zde orná půda); navržen přesun do vhodnějšího místa (členitý prostor) v sousedním k.ú. Pamětice; (bude projednáno na příštím jednání sboru zástupců s ing. D. Doubrovou, zpracovatelem ÚSES)
- diskutoval se přístup k pozemkům nad Kraváčkovou kopaninou
 - zaměří se cesta C99 tak, jak je vyježděná a na jejím místě se navrhne nová

- souběžná cesta naváže na již navrženou cestu v rámci KPÚ Šebetov v místě křižovatky (odbočka cesty C54)
- přehrážky nad Vážanami – v rámci KPÚ Knínice u Boskovic bude řešena ochrana obce před přívalovými vodami (zřejmě přehrážkami); bude-li zde navrženo nějaké společné zařízení, bude ve vlastnictví obce Vážany, která o případnou realizaci bude sama žádat tak, aby to neodčerpávalo peníze pro realizaci opatření po KPÚ knínice u Boskovic
- řešila se potřeba půdy pro společná zařízení; zpracovatel cca do měsíce vyčíslí potřebu půdy pro PSZ včetně posouzení, zda pro potřeby PSZ bude postačovat půda ve vlastnictví státu a obce; bude-li této půdy nedostatek, bude zvažována možnost výkupu (v závislosti na finančních možnostech)
- cesta podél Kunického potoka (od hřiště k silnici) bude, není zatím v předběžném návrhu PSZ zakreslena
- podél cesty kolem hřiště vedoucí přes dráhu (od prvku P7 přes P6 po M1) navrhnout větrolam

Na závěr Ing. Zavrtálek zopakoval, co se bude podrobně výškově zaměřovat:

- 1) CP1 (včetně vyústění na lesní svážnici s okolím – pro variantní řešení) + ZP s příkopem a alejí
- 2) propustek na potoce Osaka
- 3) CP3, CP4 + pás na větrolam
- 4) doměří se výust' kanalizace do potoka Loučnicku
- 5) příkop P3 (na smet'áku) + oko vody
- 6) vyjetá cesta C99 U Kraváčkova úvozu
- 7) doměří se cesty lesem, aby se to dalo propojit od vodojemu (C94) po vyústění na silnici (C102, C 98, C 49, C 44, C46)

Ad 3) V závěrečné diskusi připomněla Ing. Mahelová zápis duplicitního vlastnictví na LV č. 801. Bude řešit pozemkový úřad ve spolupráci se zpracovatelem a dotčenými vlastníky. Pokud se nepodaří dosáhnout řešení dohodou (souhlasným prohlášením vlastníků), rozhodne o vlastnictví pozemkový úřad (§ 8a zákona).

Zapsala: Jana Sedláková
SPÚ, Pobočka Blansko

Zápis

z kontrolního dne a jednání sboru zástupců v rámci komplexních pozemkových úprav v katastrálním území Knínice u Boskovic

Datum konání: 10. září 2013

Čas zahájení jednání: 8:30 hod

Čas ukončení jednání: 11:00 hod

Místo konání: zasedací místnost Úřadu městyse Knínice u Boskovic,

V rámci komplexních pozemkových úprav (dále jen „KoPÚ“) v katastrálním území Knínice u Boskovic, byl v souladu s ustanovením § 9 odst. 24 zákona č. 139/2002 Sb., o pozemkových úpravách a pozemkových úřadech a o změně zákona č. 229/1991 Sb., o úpravě vlastnických vztahů k půdě a jinému zemědělskému majetku, ve znění pozdějších předpisů (dále jen „zákon“), svolán Státním pozemkovým úřadem, pobočka Blansko (dále jen „pozemkový úřad“) kontrolní den, a to na 10. září 2013, na který byli pozváni zástupci obcí, v jejímž územním obvodu jsou pozemky zahrnuté do obvodu pozemkových úprav, a které přistoupily na výzvu pozemkového úřadu jako účastníci řízení, dotčené orgány státní správy a členové sboru zástupců. Z důvodu úspornosti (vzhledem ke zkušenostem s účastí orgánů státní správy na kontrolních dnech) bylo toto jednání spojeno s jednáním sboru zástupců.

Program jednání:

I. Kontrolní den

1. Seznámení s dosavadním průběhem prací na KoPÚ
2. Podrobné seznámení s navrhovaným plánem společných zařízení (PSZ) – cestní síť, ÚSES, ochrana ZPF, odvod povrchových vod z krajiny apod.
3. Připomínky, vyjádření a dotazy zástupců obcí, sboru a orgánů státní správy

II. Jednání sboru zástupců

1. Seznámení členů sboru se zpracováním připomínek z posledního jednání sboru do PSZ
2. Uprášení kategorizace cestní sítě – zejména povrch a šířka jednotlivých komunikací
3. Diskuse
4. Závěr

Kontrolní den

Jednání zahájil zástupce pozemkového úřadu Ing. Čípek. Pro neúčast žádného z přizvaných zástupců orgánů státní správy a zástupců sousedních obcí seznámil ve stručnosti s dosavadním průběhem KoPÚ.

Jednání sboru zástupců

Ad 1)

Členům sboru zástupců byl aktualizovaný PSZ (o připomínky z posledního jednání) zaslán dopředu e-mailem. Při jednání sboru zástupců se nejdříve postupně projednávaly následující připomínky pozemkového úřadu:

1. Cesty – v lese (Lesy ČR) – nedělat jich tolik, navrhnout jen ty zaměřené – Lesy ČR chtěly zamapovat jen hlavní cesty
 - dohodnuto, že návrh zašle pozemkový úřad na Lesy ČR, lesní správu Černá Hora, aby se s návrhem mohly seznámit, a vyjádřit se, které cesty chtějí mít zakresleny v DKM
2. C49 – u vyústění z lesa na silnici není výškopis (v lese); je po poli
 - cesta půjde po poli, výškopis v lese tedy netřeba
3. C35 – nesedí na skutečný stav ze zaměření; spíše ji protáhnout na cestu C38
 - bude napojena na C38 podle zaměření
4. Návrh - C97 propojit na C46 – dle skutečnosti, jak je vyježděná v terénu
 - akceptováno
5. C102 - neodpovídá polohově zaměřené cestě v lese;
 - vyježděná je cesta po louce přímo na C97
 - podle vyjádření členů sboru se spíše používá napojení C98 na C97 tak jak je vyježděno na louce, louka u vyústění C102 z lesa je zamokřená
6. Souběžně s cestou C99 vede lesem cesta – je zaměřená, není v návrhu; dát ji do návrhu a propojit nahoře s C99 pod mezí – zpřístupní pásy nad mezí (?)
 - jsou na ní obecní pozemky; její využití pro zpřístupnění „pásků“ nad mezí je sporné, pro velkou svažitosť; její potřeba bude dořešena v rámci návrhu nového uspořádání pozemků
7. Od cesty u Kraváčkova úvozu nahoře není odbočka k rokli, dole u napojení na cestu projektovanou v KoPÚ Šebetov není výškopis
 - výškopis by měl být doměřen;
 - pokud jde o cestu k rokli, která by zároveň zpřístupňovala pásy pozemků nad ní, tento návrh se nesetkal s příznivou odezvou u člena sboru PaedDr. Zavadila; bylo zatím ponecháno k dalšímu jednání
8. Chybí výškopis dole u C99 po napojení na cestu řešenou v Šebetově
 - bude doměřeno
9. Není zakreslena cesta Knínice-Šebetov projektovaná v rámci KoPÚ Šebetov
 - bude se přebírat z KoPÚ Šebetov, zpracovatel již má k dispozici
10. Dotaz - plocha rezervy; pro co?
 - bylo to převzato z územního plánu obce, který je zde nově schválen
11. Cesta pod silnicí Knínice→Šebetov – není vedena těsně kolem potoka a nemá žádné označení
 - těsně kolem potoka být nemůže, bude zde biokoridor; diskuse nad jeho šířkou, musí být min. 20 m široký; v návrhu bude zohledněno, že s biokoridorem zde počítá i PSZ v Šebetově, tzn. že 20 m šířka bude dána součtem z Knínic a ze Šebetova
12. Nájezd na silnici Knínice→Šebetov – těsně za obcí není uvažován? (po spodní straně silnice)
 - nájezd leží v obvodu KoPÚ a bude s ním v návrhu počítáno
13. LBC 2 – přesunout do místa skládky, je tam už stejně lesík
 - takto řešit nelze; s LBC je zde počítáno i ve schváleném novém územním plánu a nelze ho takto posunovat a to ani mimo hranice kat. území;

zástupce zpracovatele zároveň členy sboru informoval o parametrech, jaké musí biocentrum splňovat – velikost 3 ha u lesních a lučních společenstev a 1 ha u mokřadů (u LBC 2 - 3 ha)

14. Návrh - C16 napojit na C12

➤ členové sboru s tímto vyslovili nesouhlas

15. Mezi cestou C2 a potokem – chybí LBC v místě křížení (ve vrcholu trojúhelníka), a v pásu podél potoka, jak bylo diskutováno na posledním sboru zástupců

➤ LBC zde dle vyjádření zpracovatele nemá smysl (podle ZUR), nenavazuje na ÚSES; postačí zde interakční prvek

➤ v rámci diskuze zástupci obce uvedli, že je zpracována dokumentace na biokoridor Semič a je vyřizována 100% dotace (autor Ing. Janíková ze Zahradní a krajinářské tvorby)

16. Cesta C4 půjde do areálu ZD – bude veřejná přes areál?

➤ končí za plotem

17. Kolem C2 od potoka po k.ú. Sudice není větrolam ani zeleň?

➤ bude

18. C8 – jsou to 2 cesty vedle sebe?

➤ bude zakreslena jen jedna (po suchu), druhou zpracovatel zruší

19. C12 – vést blíž k lesu (je-li to možné) – zbývá tam pruh pole mezi lesem a cestou ???

➤ bude vedena kolem lesa

20. Odbočka z C12 směrem k silnici Sudice→Pamětice nemá označení – hned u odbočky řezá les a směrem k potoku se odchyluje od lesa (úzký pruh pole); přes potok není navržen propustek

➤ upraví se dle návrhu, propustek zde není nutný (?)

21. Možná by nebylo špatné navrhnout cestu podél Sudického potoka (po pravém břehu)

➤ cesty zde není třeba

22. LBK 1 pod silnicí navrhnout po levém břehu Sudického potoka – nepravidelná parcela mezi tokem a kat. hranicí

➤ zpracovatel s tím tak počítá

23. U C12 a C13 navrhnout ozelenění

➤ je s ním počítáno v rámci biokoridoru v sousedním katastru (cesta přiléhá ke katastrální hranici)

24. Cestu C10 navrhnout až po kat. hranici

➤ ano, bude tak navržena

25. Sjezd na silnici Sudice→Pamětice – první vlevo, hned za kat. hranicí – nevyužit pro cestu, možná by tam pro zpřístupnění pozemků mohla být

➤ ve sboru zástupců vyhodnoceno, že toto není třeba

26. Navrhnout cestu od připojení C32 na C31 odbočující v zatáčce od C32 přímo přes potok a podél kat. hranice do zalesněného výstupku u Vážan, kde by se napojila na cestu navrhovanou v rámci KoPÚ Vážany

➤ s návrhem sbor vyslovil souhlas, bude sloužit i pro zpřístupnění pozemků v okolí

27. LBC 3 – nešlo by využít LBK 1 v Šebetově, trochu ho rozšířit a vytvořit LBC 3 tam

- ponechat LBC 3 jak je (v Šebetově je druhá větev), protože je přímo propojen LBK 6 s LBC 2 a navíc může tvořit ochranu obce a hřiště před větrem

28. Pokračování cesty ze Šebetova (navržena v rámci KoPÚ Šebetov) do Knínic (u hřiště); odvod vody od této cesty

- sbor zástupců souhlasí s návrhem této cesty, která bude důležitou spojnici se Šebetovem;
- diskutovalo se o umístění příkopu na odvod vody, nakonec zvolena varianta, aby byl příkop v pokračování příkopu navrženého v rámci KoPÚ Šebetov, tj. směrem k poli a až těsně nad hřištěm by přešel na druhou stranu (tj. směrem k železniční trati); mezi tělesem dráhy a hřištěm bude navrženo zatrubnění

Ad 2)

CP1 bude s asfaltovým povrchem o šířce 5m s krajnicemi; bude sloužit zároveň jako odvodnění – svede se za rybníček; odvod vody do potoka Semič (cca 150 m co leží mimo obvod), si bude obec realizovat sama – zatrubnění; mezi rybníčky (přes „hráz“) bude cesta zúžená;

C43, C41 – podél této cesty by měla být navržena kanalizace, se zaústěním stávající kanalizace (nahore u C 41); zatrubnění bude v celé délce po zaústění do Semiče (původně diskutovaný otevřený příkop zamítnut); dole při trase přes louku a zaústění do toku Semič nutno počítat s drenáží; bude se zde doplňovat podrobný výškopis; podél příkopu mezi CP1 a C41 bude zatravněný pás;

Celá lokalita bude jako priorita – CP1 a C43, C41

CP3,4 – šířka cesty 6 m + odvodnění + větrolam 15 m

Ad 3)

Navrhnout nový propustek u Šebetova

Lokalita směrem ke středisku ZD – návrh na vyčištění meliorace

Příkop P3 – přes skládku tuhého domovního odpadu; bude zde navržen otevřený rygol po katastrální hranici

Pan Ženata navrhuje prohloubit Knínický potok

Protierozní opatření nad Vážanami – formou doporučení

Biocentrum Kraváčkův úvoz - v lokalitě „Na skalce“ zamýšlí obec realizovat projekt „lesní školky“ pro děti. Obec sdělí zpracovateli, zda toto chtějí zohledňovat v PSZ.

Ad 4)

Jednání bylo ukončeno v 11:00 hod.

Zapsala: Ing. Miloslava Jelénková
Pozemkový úřad Blansko

Komplexní pozemkové úpravy v katastrálním území Knínice u Boskovic - zápis z jednání sboru zástupců

Datum konání: 24. ledna 2014

Čas zahájení jednání: 9:00 hod

Čas ukončení jednání: 11:00 hod (jednání pokračovalo šetřením v terénu do 11:40)

Místo konání: zasedací místnost Úřadu městyse Knínice u Boskovic

Přítomni:

- členové sboru zástupců: Ing. Kamil Filip, za městys Knínice u Boskovic, předseda sboru
Ing. Vladislav Čípek, za Pozemkový úřad Blansko
Ing. Libor Dvořák
PaedDr. Petr Zavadil
František Ženata
- za zpracovatele KPÚ: Ing. Jan Zavrtálek, AGROPROJEKT PSO s.r.o., Brno
Vendula Pavlíková
- dále přítomni: pí. Korčáková (v úvodní části jednání) za Úřad městyse Knínice u Boskovic

V souladu s ustanovením § 5 odst. 8 zákona č. 139/2002 Sb. o pozemkových úpravách a pozemkových úřadech a o změně zákona č. 229/1991 Sb., o úpravě vlastnických vztahů k půdě a jinému zemědělskému majetku, ve znění pozdějších předpisů (dále jen „zákon“) bylo na 24. ledna 2014 svoláno pozemkovým úřadem jednání sboru zástupců. Na jednání byli pozváni členové sboru zástupců a zástupci zpracovatele návrhu komplexních pozemkových úprav v katastrálním území Knínice u Boskovic (dále jen „KoPÚ“).

Jednání bylo svoláno s tímto programem:

1. Seznámení s postupem prací na KoPÚ
2. Podrobné projednání návrhu PSZ
3. Diskuse

Ještě před zahájením jednání předložila zástupkyně Úřadu městyse Knínice u Boskovic projekt na ozelenění Pamětického potoka, vypracovaný Zahradní a krajinářskou tvorbou, v části mezi dálnicí a zaústěním do potoka Semič. Na tento projekt již má městys schváleny dotace. Je zde problém v tom, že navržený pás zeleně je navržen v trase obecní cesty, která však nevede přímo podél potoka, ale od obou konců směrem ke středu se postupně od potoka vzdaluje a to až do cca 40 m ve střední části. Území mezi pásem zeleně a potokem má poměrně velkou výměru (při délce skoro 1,5 km kolem 3 ha). Pokud by pás mezi novou výsadbou a potokem měl být převeden v rámci KoPÚ na obec, bude problém s pozemky, protože s půdou ve vlastnictví státu nelze počítat (církev zde požádala o vydání všech svých bývalých pozemků, cca 20 ha) a i ostatní navrhovaná opatření v rámci plánu společných zařízení (větrolamy, ozelenění cest a vodních toků, protierozní příkopy ...) jsou na výměru půdy náročná. Bylo dohodnuto, že zpracovatel projekt ozelenění převezme a pozemkový úřad se pokusí, dle možností, půdu na společná zařízení i vykoupit. Jinak by se muselo přistoupit k tomu, že se na PSZ použijí i pozemky ostatních vlastníků (mimo stát a obec) podle § 9 odst. 17 zákona.

Ad 1) Jednání zahájil zástupce pozemkového úřadu ing. Vladislav Čípek, který přítomné přivítal a poté prošel jednotlivé body zápisu z minulého jednání sboru, s kontrolou, zda jsou zohledněny v novém návrhu PSZ. Oproti závěrům z jednání sboru v novém návrhu není zapracováno:

- V bloku lesů ve správě Lesů ČR jsou stále uváděny všechny cesty, ačkoliv lesní správa Černá Hora zákres všech cest odmítá – zpracovateli byla předána mapa PSZ s vyznačením cest, které by měly být zmapovány (vesměs jsou již polohopisně zpracovatelem zaměřeny)
- u cesty C35 bude provedeno doměření cesty napojené na C38
- cesta C97 bude propojena na C46 jak je vyježděná v terénu
- cesta C98 – napojit přímo na C97 tak jak je nyní vyježděno na louce (trasa kolem lesa na cestu C102 vede zamokřenými místy)
- cesta Kraváčkův úvoz se sice neplánuje k realizaci, ale je zaměřena bylo by vhodné dát ji do DTR (dole, v místě napojení na cestu projektovanou v rámci KoPÚ Šebetov je výškově velmi členitý terén – kvůli záboru půdy)
- odbočka od cesty Kraváčkův úvoz do Kraváčkova žleba bude řešena jako doplňková cesta v rámci návrhu nového uspořádání pozemků
- do návrhu PSZ nejsou stále zakresleny cesty navržené v rámci KoPÚ Šebetov (po změně katastrální hranice nyní ležící v kat. úz. Knínice u Boskovic) – tj. C93 a C100 nově nenavrhovat, ale převzít ze Šebetova; podobně C99 v úseku podél potoka převzít z PSZ Šebetov
- cesta podél Knínického potoka (od hřiště) by měla být trasována co nejblíže k potoku (zohlednit, že část LBK 9 bude v kat. úz. Šebetov)
- nájezd z cesty vedoucí z Knínice na silnici Knínice-Šebetov těsně za obcí – není zde zobrazena cesta, ale jen sjezd S48
- není propojení cesty C4 a C1 – měla by zde být spojnice mimo areál zemědělského podniku
- kolem cesty CP4 není v úseku od potoka Loučnický po kat. hranici se Sudicemi vyznačen větrolam
- od zatáčky cesty C32 (u potoka) není vyznačena cesta podél hranice s k.ú. Vážany končící na cestě ve Vážanech
- není uvedena lesní školka v lokalitě „Na skalce“ – dle zástupců obce ani být nemusí, protože tento záměr skončil

Ad 2)

Cesta CP1- zpracovatel předložil detailní návrh trasy cesty CP1; diskutovalo se napojení na lesní svážnici, která je v návrhu trasována severně od stávající vyježděné cesty; Ing. Filip požaduje zachovat část cesty, od napojení na lesní svážnici, v trase stávající cesty, kvůli menšímu záboru již vysázeného lesa; bylo dohodnuto, že Ing. Filip odměří délku tohoto úseku přímo v terénu a sdělí to zpracovateli

- přes lesní svážnici bude navržen v místě napojení propustek, který bude svádět vodu tekoucí příkopem podél svážnice do příkopu podél cesty CP1; sníží se tím i množství vody tekoucí nad Vážany

- členy sboru bylo doporučeno navrhnout ve spodní části cesty CP1 (tj. u obce) 1-2 zpomalovací retardéry

- Dr. Zavadil vznesl dotaz na používání cesty při svážení dřeva, zda to nebude obtěžovat obyvatele přilehlé části obce a zda cesta tento nápor vydrží; předseda sboru zástupců Ing. Filipem ubezpečil, že se cesta k tomuto účelu bude používat spíše výjimečně, při těžbě v bezprostředním okolí, takže zde problém nehrozí; navíc obec může používání cesty ve své pravomoci regulovat

- C43 a C41 - podél nebude příkop, ale zatrubnění, které by mělo být i podél celé cesty C41
- CP2, CP3 – diskutovalo se o šířce komunikace; doporučeno co nejširší s ohledem na možný budoucí obchvat obce – šířka 6 m + krajnice; nad cestami bude polopropustný větrolam

(vysoké stromy + keře); příkop podél větrolamu se neuvažuje, případnou vodu s polí zachytí větrolam (současně ho zavlaží)

- CP5 – cesta u hřiště bude asfaltová stejných parametrů jako cesta od Šebetova (viz PSZ Šebetov); podél ní ze strany od polí bude příkop, který u železničního přejezdu přejde na druhou stranu a bude pokračovat propustkem P6 (pod cestou C21 ?) a nově navržený zatrubněním podél tělesa železnice do potoka Semič; návrh na převedení vody pod železničním tělesem byl zamítnut
- C44 - bude projektována mimo les, tak jak je nyní zakreslena (původní trasa vedla v trase C49, tj lesem); její pokračování C98 a C99 zpřístupní lokalitu nad Knínicemi
- C94 by měla být navržena v nové trase dle zaměření
- C88 a C89 by měla být navržena také v trase dle zaměření

Ad 3) V rámci diskuse byli přítomní seznámeni zástupcem pozemkového úřadu s tím, že na veškerou církevní půdu v kat. úz. Knínice u Boskovic (cca 20 ha) byl uplatněn restituční nárok a nelze tedy počítat s použitím státní půdy pro potřeby pozemkových úprav.

Po skončení jednání na Úřadu městyse Knínice u Boskovic byla ještě prohlídka přímo v terénu za účasti předsedy sboru zástupců Ing. Filipa, V. Pavlíkové a Ing. Zavrtálka za zpracovatele návrhu a Ing. Čípka za pozemkový úřad. Procházela se lokalita mezi cestami CP1 a C41, C43.

Po prohlídce na místě samém bylo dohodnuto:

- podél cesty CP1 bude odshora veden příkop po navrhovaný lapač (v místě odbočení ZP1); dále až do potoka Semič bude navrženo zatrubnění; část trasy vede mimo obvod KoPÚ
- bude navržena rekonstrukce cesty C33 včetně návrhu nového příkopu, který by odváděl vodu ze svahu nad cestou; příkop musí být propojen do zatrubnění podél cesty C41, tzn. mimo stávající obvod KoPÚ; zde je velmi vhodné provést rozšíření obvodu
- podél druhého konce cesty C33 (v návrhu označen jako C34) se spádem směrem k Vážanskému potoku bude navržen rovněž příkop, který podejde cestu CP1 a podél oplocených zahrádek bude zaústěn do potoka
- bude na zvážení zpracovatele, zda IP-ZP1 ponechat nebo nenavrhovat
- od zatáčky cesty C32 bude navržena cesta podél katastrální hranice s napojením na cestu ve Vážanech; přes Vážanský potok bude navržen brod

Jednání bylo ukončeno v 11:40 hod

Zapsal: Ing. Vladislav Čípek
Pozemkový úřad Blansko