

Vzorový výkres výsadby - IP27 (SO 06)


stromy:

střemcha obecná
habr obecný
líška obecná
jilm obecný
olše lepkavá
dub zimní
lípa srdčitá

(Prunus padus)
(Carpinus betulus)
(Corylus avellana)
(Ulmus)
(Alnus glutinosa)
(Quercus petraea)
(Tilia cordata)

(parcels č. 5213)

výsadba autochtonních druhů dřevin



keře:

kalina obecná
bez černý
bez hroznatý
líška obecná
náprstník červený
vrba nachová

(Viburnum opulus)
(Sambucus nigra)
(Sambucus racemosa)
(Corylus avellana)
(Digitalis purpurea)
(Salix purpurea)

výsadba keřů

oplocenka do výšky 1,5 m

oseť v celé ploše parcely

1250 - 2750

1500

1500

1250 - 2750

cca 8000

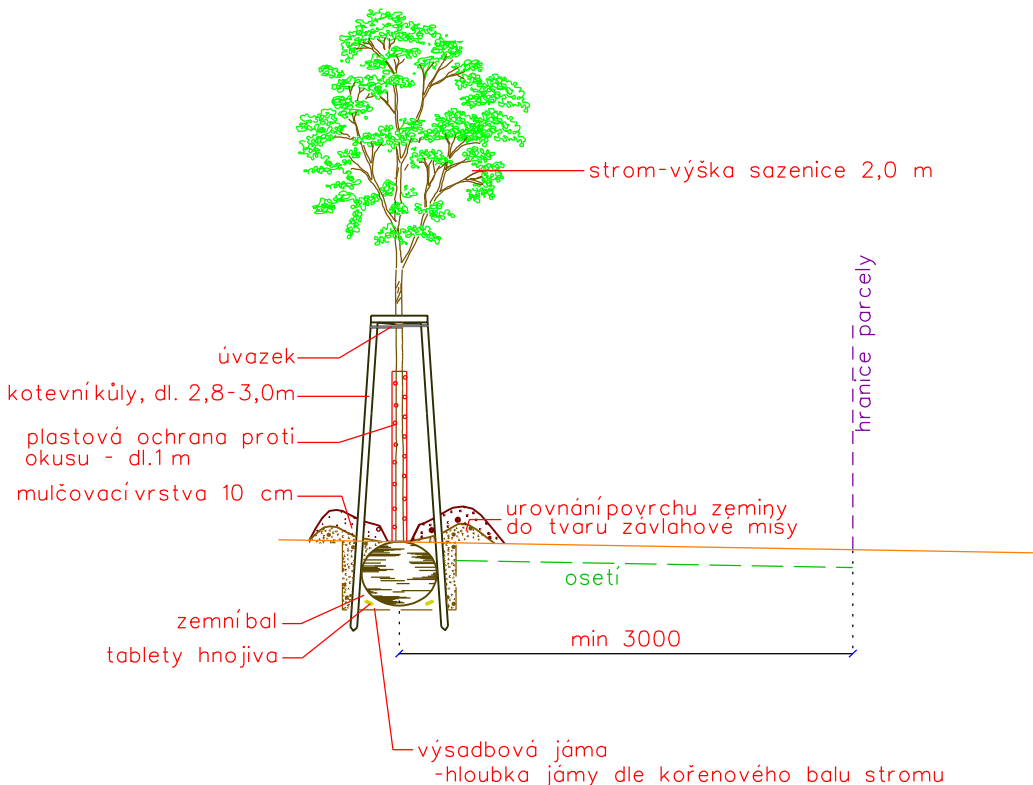
Pozn.:

V OCHRANNÉM PÁSMU PLYNOVODU JE VÝSADBA PŘERUŠENA.

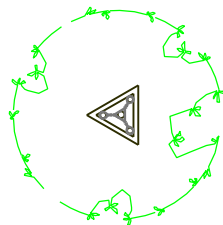
V BEZPEČNOSTNÍM PÁSMU PLYNOVODU JE NAVRŽENA POUZE VÝSADBA KEŘŮ.

V OCHRANNÉM PÁSMU VVN JE NAVRŽENA POUZE VÝSADBA KEŘŮ DO MAX. VÝŠKY 3 m.






výsadba doprovodné zeleně



schema - příčky



VÝŠKOVÝ SYSTÉM: BpV
SOUŘADNICOVÝ SYSTÉM: S-JTSK

Vypracoval	Zodpov. projektant	Hl. ing. projektu	Vedoucí střediska	 AGPOL s.r.o. Jungmannova 153/12 779 00 Olomouc Česká republika		
Ing. Jan Krzywon	Ing. Pavel Ježík, Ph.D.	Ing. Pavel Ježík, Ph.D.	Ing. Vaculín O., Ph.D.			
						
Místo stavby	k.ú. Staré Město u Moravské Třebové		Kraj	Pardubický	Počet formátů	2A4
Investor	Státní pozemkový úřad ČR, KPÚ pro Pardubický kraj				Datum	8/2022
Akce - objekt Realizace prvků PSZ v k.ú. Staré Město u Moravské Třebové - část B SO 06 IP27					Stupeň	DSP+DPS
					Zakázkové číslo	2993/060
					Archivní číslo	2993/060
Příloha	Vzorový výkres výsadby - IP27 (SO 06)				Měřítko 1:50	Číslo výkresu D.2.5.b.2