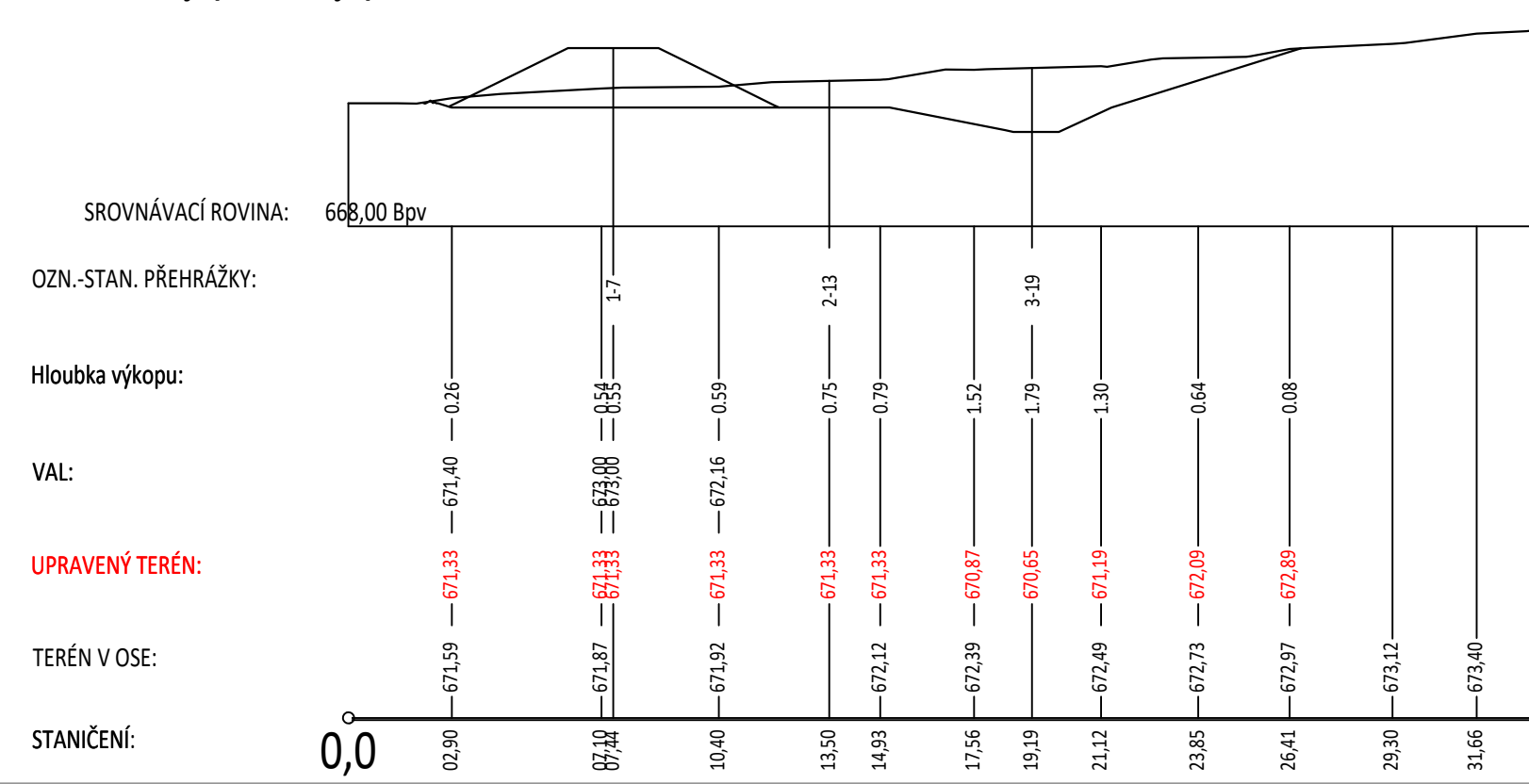


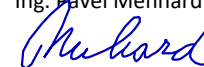





Podrobný podélný profil: T9 M 1:200/200 , Rozsah: km 0,00000 - km 0,03338



 <div>VODOHOPISNÝ SYSTÉM ROZVOJ A VÝSTAVBA a.s. Nábřeží 4 150 56 Praha 5 DIVIZE 06</div>		VÝKROPISNÝ SYSTÉM: BpV POLOHOPISNÝ SYSTÉM: S-JTSK		
Verze				
Kreslil ING. J. BÍM	Navrhl ING. J. BÍM	Odp. projektant ING. J. BÍM	Techn. kontrola Ing. Pavel Menhard 	
Kraj Jihočeský	Obec Bohdalovice	Paré		
Investor Státní pozemkový úřad	K.ú. Bohdalovice u Větrní			
BOHDALOVICE - REVITALIZACE HOZ			Formát 297 X 841	
DOKUMENTACE OBJEKTŮ			Datum 09/2022	
VÝKRES TŮNĚ T9			Stupeň DSP	
			Zakázka 5004/06	
			Měřítko 1:200	
			Č. výkresu D.2.11.	