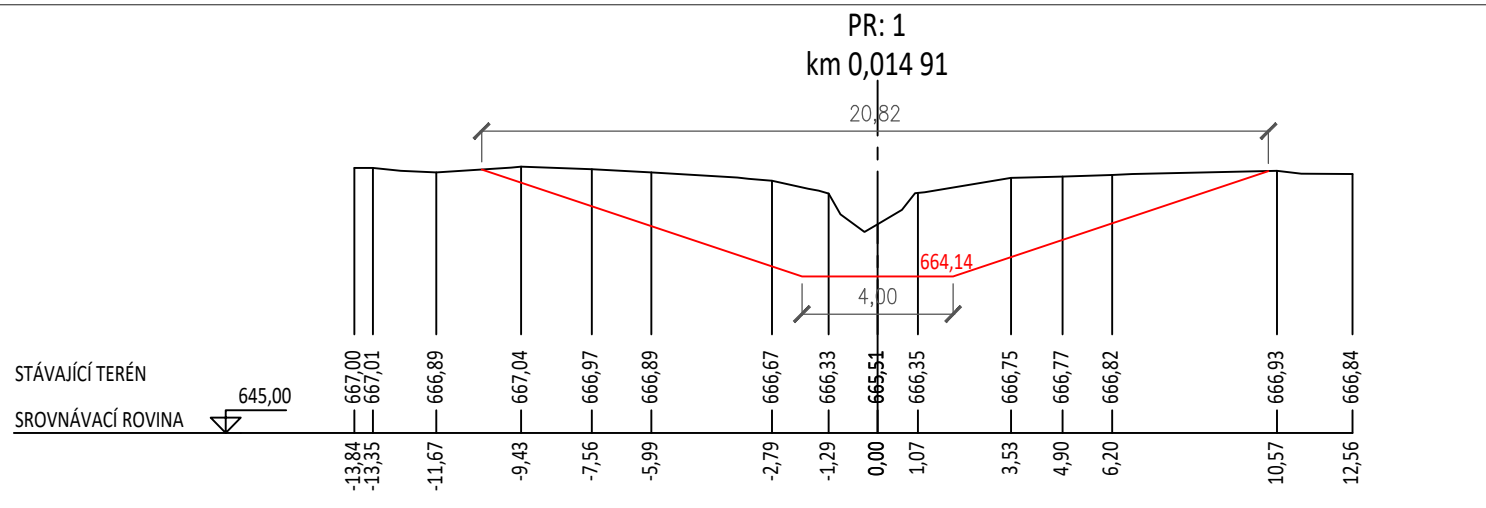
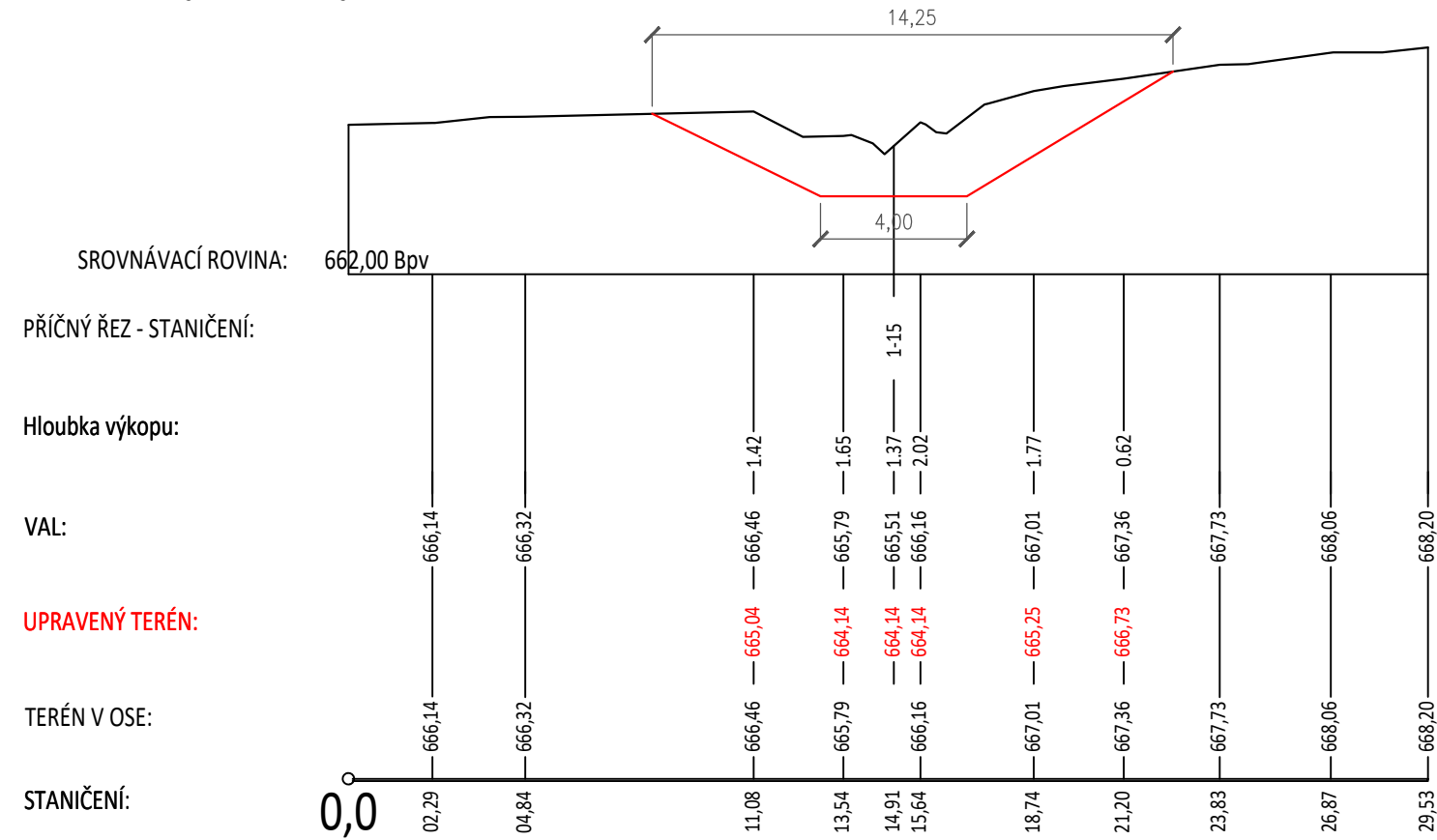





Podrobný podélný profil: T6 M 1:200/200, Rozsah: km 0,00000 - km 0,02953



 <p>VODOHOSPODÁŘSKÝ ROZVOJ A VÝSTAVBA a.s. Nábřeží 4 150 56 Praha 5 DIVIZE 06</p>		<p>VÝŠKOPISNÝ SYSTÉM: BpV POLOHOPISNÝ SYSTÉM: S-JTSK</p>			
Verze					
Kreslil ING. J. BÍM	Navrhl ING. J. BÍM	Odp. projektant ING. J. BÍM	Techn. kontrola Ing. Pavel Menhard 	Paré	
Kraj Jihočeský	Obec Bohdalovice				
Investor Státní pozemkový úřad	K.Ú. Bohdalovice u Větrní	Soubor 20220905_Bohdalovice_2D.dwg			
BOHDALOVICE - REVITALIZACE HOZ DOKUMENTACE OBJEKTŮ		Formát		297 X 594	
		Datum		09/2022	
		Stupeň		DSP	
		Zakázka		5004/06	
VÝKRES TUNĚ T6		Měřítko 1:200		Č. výkresu D.2.8.	