

KATASTRY
PARCELNI ČÍSLO
DRUH POVRCHU
VZDÁL. OBJEKTŮ A VRCHOL. BODŮ
OZNAČENÍ VRCHOLOVÝCH BODŮ

MĚŘÍTKA 1:500/100


LEGENDA TYPŮ ČAR

PŮVODNÍ TERÉN

UPRAVENÝ TERÉIN

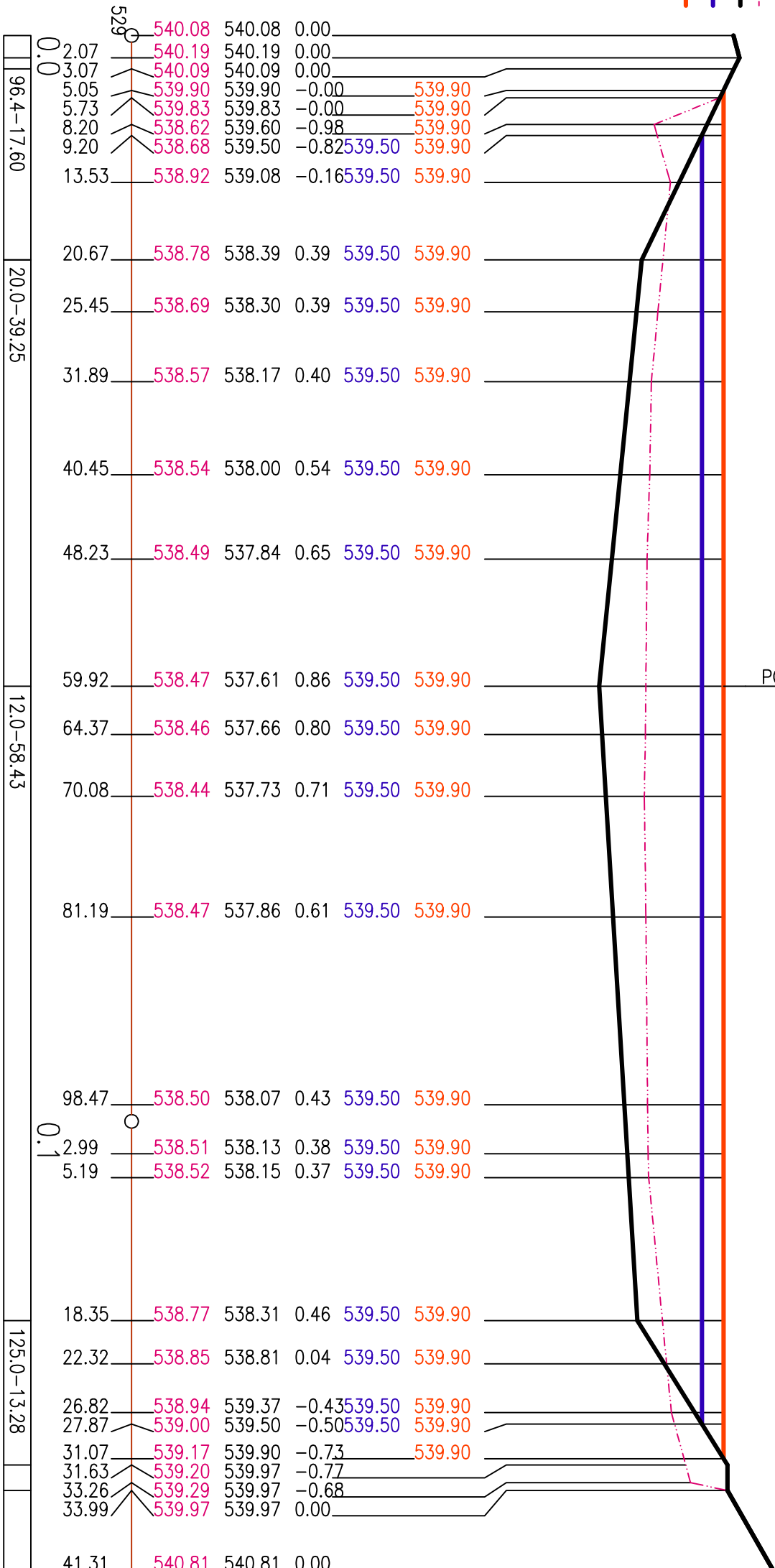
NORMÁLNÍ HLADINA


HLADINA PŘI Q100



Božejovice	
59.92	81.39
Vb	Z

PODÉLNÝ ŘEZ



	
Natura Konzept s.r.o. ŘEŠENÍ VODY V KRAJINĚ	
Sídlo: Vrázova 2243/7, 150 00 Praha 5 – Smíchov	
Provozovna: Na Hradbách 35/I, 377 01 Jindřichův Hradec	
email : info@naturakoncept.cz www: naturakoncept.cz, tel: 739 500 508	
Vypracoval:	Zodpovědný projektant:
Karel Urbánek	Ing.Martin Růžička, CSc
Objednatel: P.D. Česká republika – Státní pozemkový úřad, Krajský pozemkový úřad pro Jihočeský kraj, Pobočka Tábor, Husovo náměstí 2938, 390 02 Tábor	
Název akce :	
KOPÚ Božejovice - Vodní nádrž „Horsín“ v k.ú. Božejovice	
Oddíl:	Stupeň P.D.
D : Dokumentace objektů	DSP
Část:	KÚ: Božejovice [608793] Svořitz [608831], Drahnětice [608815]
Obsah výkresu :	
Příčný profil nádrží PŘ2 - PŘ2	
razítko a podpis:	
<div></div>	
Formát:	Kótováno:
2xA4	M
Č.zakázky:	Č. výkresu:
M - 36 -21	D.15
Měřítko: 1:500, 1:100	
Datum:	
6/2021	