

S m l o u v a č. 1485-2021-523202; 32/2021

o udělení souhlasu k provedení stavebního záměru (stavby)

Přehrážky PŘ1-PŘ5 v k. ú. Ráječko

uzavřená

ve smyslu § 110 odst. 2 písm. a) zákona 183/2006 Sb., o územním plánování a stavebním řádu (stavební zákon), ve znění pozdějších předpisů,
mezi smluvními stranami

Česká republika - Státní pozemkový úřad

Sídlo: Husinecká 1024/11a, 130 00 Praha 3

Krajský pozemkový úřad pro Jihomoravský kraj

Adresa: Hroznová 227/17, 603 00 Brno

Pobočka: **Blansko**

Adresa: Poříčí 1569/18, 678 01 Blansko

IČO: 01312774,

DIČ: CZ01312774

Zastoupený: JUDr. Ivanou Antlovou, vedoucí pobočky Blansko

dále jen „stavebník“

a

Obec Ráječko

Adresa: Nám. 1. máje 250, 679 02 Ráječko

IČO: 00280844

zastoupené: Vítém Rajtšlégre, starostou obce

dále jen „vlastník pozemku“

Čl. I

- 1.1 Předmětem této smlouvy je udělení souhlasu vlastníka pozemku s provedením a umístěním stavby, která bude vybudována stavebníkem dle projektové dokumentace zpracované firmou GEOCENTRUM, spol. s r.o. zeměměřická a projekční kancelář, na realizaci veřejné zakázky „Přehrážky PŘ1-PŘ5 s polní cestou CP2 v k. ú. Ráječko“.
- 1.2 Státní pozemkový úřad, Krajský pozemkový úřad pro Jihomoravský kraj, Pobočka Blansko, provedl v obci Ráječko, katastrálním území Ráječko komplexní pozemkové úpravy. V souladu se schváleným návrhem pozemkových úprav bude vybudována stavba „Přehrážky PŘ1-PŘ5 v k. ú. Ráječko“, která zahrnuje stavební objekty:

SO 1 Přehrážky PŘ1-4

SO 2 Přehrážka PŘ5

Umístěním stavby budou dotčeny pozemky p. č. 4462, p. č. 658/2, evidované ve vlastnictví obce Ráječko na listu vlastnictví č. 1 v k. ú. Ráječko.

Čl. II

- 2.1 Vlastník pozemků p. č. 4462 a p. č. 658/2 v k. ú. Ráječko souhlasí s provedením a umístěním stavby "Přehrážky PŘ1-PŘ5 v k. ú. Ráječko" na pozemcích uvedených v Čl. I. této smlouvy dle části projektové dokumentace, která tvoří přílohu této smlouvy.
- 2.2 Vlastník pozemků rovněž souhlasí s tím, že stavebník nebo jím pověřené osoby mohou vstupovat a vjíždět na dotčené pozemky, a to pouze v nezbytné míře související s prováděním a umísťováním stavby.

Čl. III

- 3.1 Po vybudování předmětné stavby a ukončení kolaudačního řízení bude v souladu s ust. § 12 odst. 4 zákona č. 139/2002 Sb., o pozemkových úpravách a pozemkových úradech a o změně zákona č. 229/1991 Sb., o úpravě vlastnických vztahů k půdě a jinému zemědělskému majetku, ve znění pozdějších předpisů, stavba předána obci Ráječko, která se dle výše cit. zákonného ustanovení po jejím vybudování stane jejím vlastníkem.

Čl. IV

- 4.1 Tato smlouva je vyhotovena ve čtyřech vyhotoveních, z toho každá strana obdrží po dvou vyhotoveních, z nichž každé vyhotovení má povahu originálu.
- 4.2 Smluvní strany prohlašují, že smlouva byla sjednána na základě jejich pravé a svobodné vůle, že si její obsah přečetly a bezvýhradně s ním souhlasí, což stvrzují svými vlastnoručními podpisy.
- 4.3 Neoddělitelnou součástí této smlouvy je Příloha č. 1 Část projektové dokumentace s umístěním stavby na pozemcích obce.

Přílohy

1. Situační výkres
2. Koordinační situační výkres

V Blansku dne 3. listopadu 2021

STÁTNÍ POZEMKOVÝ ÚŘAD
Krajský pozemkový úřad pro Jihomoravský kraj
Pobočka Blansko
Pořičí 18
678 42 Blansko

.....
JUDr. Ivana Antlová
vedoucí pobočky Blansko
Státní pozemkový úřad

OBEC RÁJEČKO (1)
IČ: 250 679 02
00280944, tel.: 516 432 629

.....
Vít Rajtšlégr
starosta obce
Ráječko



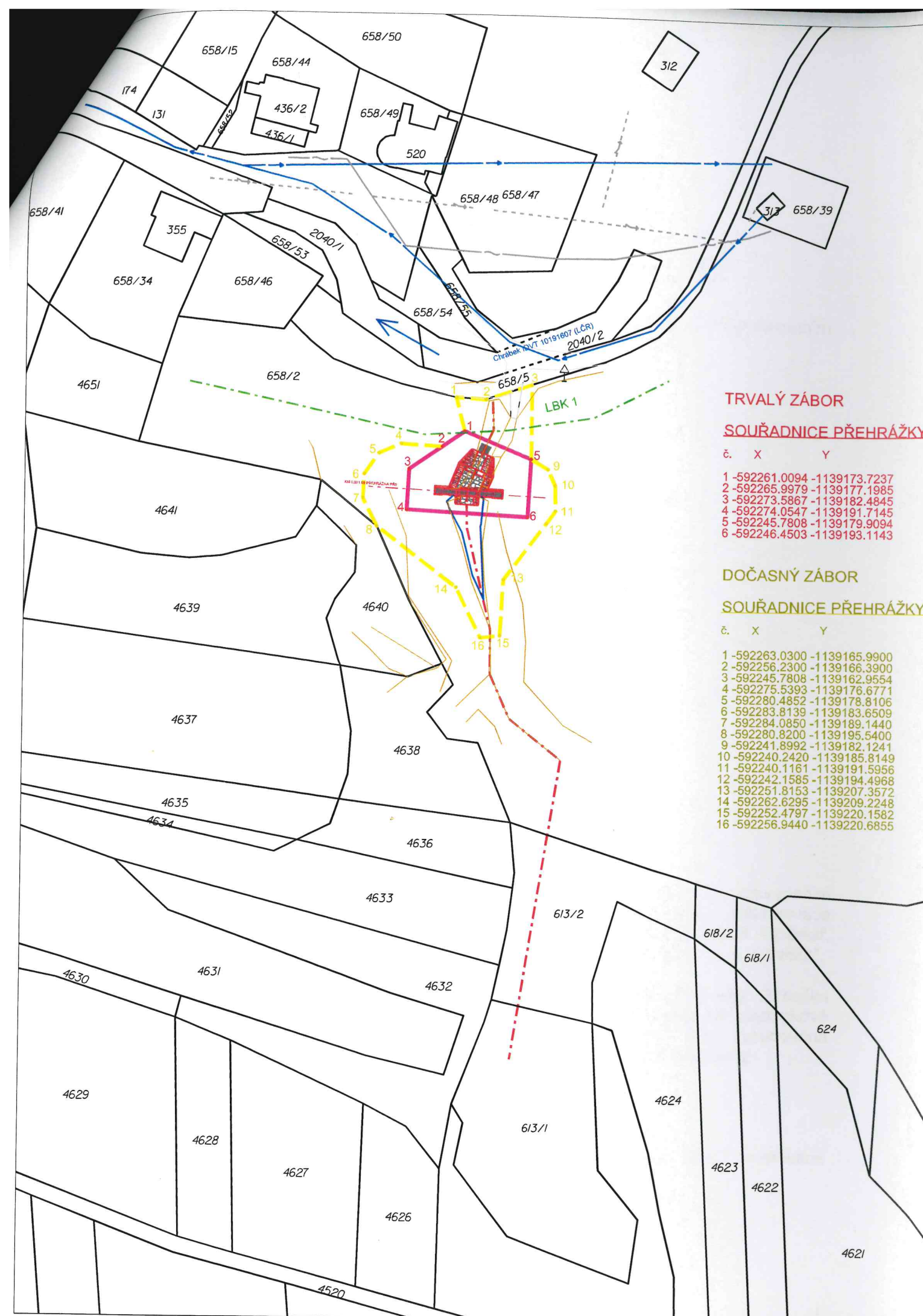
LEGENDA

- hranice parcel DKM
- - - - - vymezení dotčených parcel
- napojení stavby na dopravní infrastrukturu (dočasnou panelovou komunikací)
- napojení stavby na dopravní infrastrukturu (dočasnou štěrkodřevou komunikací)
- napojení stavby na dopravní infrastrukturu (stávající komunikaci - bez úpravy)
- napojení na stávající místní komunikaci či stávající polní cestu
- NN podzemní el. vedení
- vodovod (vč. přípojek)
- navrhované přehrážky (SO 01) PR1 - PR4



<p>GEOCENTRUM, spol. s r.o.</p> <p>zeměměřičská a projektová kancelář 7. Kozmárnova 111-1388, 779 01 Olomouc zapsána u KS v Olomouci, oddíl C, v.č. 5555</p>		<p>GEOCENTRUM spol. s r.o.</p> <p>zeměměřičská a projektová kancelář, Olomouc</p>
<p>AUTORIZOVANÝ TECHNIK PRO STAVBY VODNÍHO HOSPODÁŘSTVÍ A KRAJINNÉHO INŽENÝRSTVÍ, SPECIALIZACE STAVBY MELIORAČNÍ A SANAČNÍ</p> <p>ING. JAN KOPAL</p>		

Projektant	Ing. JAN KOPAL	
Vypracoval	Ing. JAN KOPAL	
Kontroloval	Ing. JOSEF BLAHA	
Kraj: Jihomoravský	Obec: Ráječko	K. ú.: Ráječko
Objednatel	ČR - STÁTNÍ POZEMKOVÝ ÚŘAD Krajský pozemkový úřad pro Jihomoravský kraj Polní 1569/18 678 02 Blansko	
Akce: PD - Přehrážky PR1-PR5 s polní cestou CP2 v k.ú. Ráječko SO 01 přehrážky PR1 - PR4		Stupeň dokumentace DSP, PDPS
Název přílohy: SITUAČNÍ VÝKRES DOČASNÝCH KOMUNIKACÍ		Číslo zakázky 087/2021
		Číslo objednávky 458-2021-623101
		Datum 11/2021
		Měřítko 1:2 500
		Formát 4 x A4
		Soulad/výskoky sys. S-TSK/B. p. v.
		Čís. soupravy: Čís. přílohy: C.4



TRVALÝ ZÁBOR

SOUŘADNICE PŘEHRÁŽKY


č.	X	Y
1	-592261.0094	-1139173.7237
2	-592265.9979	-1139177.1985
3	-592273.5867	-1139182.4845
4	-592274.0547	-1139191.7145
5	-592245.7808	-1139179.9094
6	-592246.4503	-1139193.1143


DOČASNÝ ZÁBOR

SOUŘADNICE PŘEHRÁŽKY

č.	X	Y
1	-592263.0300	-1139165.9900
2	-592256.2300	-1139166.3900
3	-592245.7808	-1139162.9554
4	-592275.5393	-1139176.6771
5	-592280.4852	-1139178.8106
6	-592283.8139	-1139183.6509
7	-592284.0850	-1139189.1440
8	-592280.8200	-1139195.5400
9	-592241.8992	-1139182.1241
10	-592240.2420	-1139185.8149
11	-592240.1161	-1139191.5956
12	-592242.1585	-1139194.4968
13	-592251.8153	-1139207.3572
14	-592262.6295	-1139209.2248
15	-592252.4797	-1139220.1582
16	-592256.9440	-1139220.6855

LEGENDA

- hranice parcel DKM
- 658/2 parcelní číslo
- zaměření polohopisu
- hranice trvalého záboru
- hranice dočasného záboru
- - - osa stávající údolnice
- hranice zátopy při stoleté povodni (Q100)
-  navrhované těleso protierozní (drátokamenné) přehrážky (PŘ)
- hranice lokálního biokoridoru LBK 1, dle KoPÚ
- sdělovací podzemní vedení
- - - el. nadzemní vedení NN
- vodovod



GEOCENTRUM, spol. s r.o.

zeměměřická a projekční kancelář
tř. Kosmonautů 1143/8B, 779 00 Olomouc
zapsána u KS v Ostravě, oddíl C, vl. č. 5555

AUTORIZOVANÝ TECHNIK
PRO STAVBY VODNÍHO HOSPODÁŘSTVÍ A KRAJINNÉHO
INŽENÝRSTVÍ, SPECIALIZACE STAVBY MELIORAČNÍ A SANAČNÍ

ING. JAN KOPAL

GEOCENTRUM
spol. s r.o.
zeměměřická a projekční
kancelář, Olomouc

Projektant	Ing. JAN KOPAL				
Vypracoval	Ing. JAN KOPAL				
Kontroloval	Ing. JOSEF BLAHA				
Kraj: Jihomoravský	Obec: Ráječko	K. ú.: Ráječko			
Objednatel	ČR - STÁTNÍ POZEMKOVÝ ÚŘAD Krajský pozemkový úřad pro Jihomoravský kraj Pobočka Blansko Poříčí 1569/18 678 42 Blansko				
Akce:	PD - Přehrážky PŘ1-PŘ5 s polní cestou CP2 v k.ú. Ráječko SO 02 přehrážka PŘ5				
Název přílohy:	KOORDINAČNÍ SITUAČNÍ VÝKRES				
Stupeň dokumentace	DSP, PDPS				
Číslo zakázky	087/2021				
Číslo objednatele	459-2021-523101				
Datum	11/2021				
Měřítko	1:1 000				
Formát	2 x A4				
Souřad./výškový sys.	S-JTSK/B. p. v.				
Čís. soupavy:	Čís. přílohy:				
	C.3				